BUDAPEST RÉGISÉGEI

XXIV. 2



BUDAPEST 1976

Fo 6

BUDAPEST RÉGISÉGEI

XXIV. 2

BUDAPESTI TÖRTÉNETI MÚZEUM

BUDAPEST 1976

10876
1990-06-01

Főszerkesztő: DR. HORVÁTH MIKLÓS

Szerkesztők: DR. KABA MELINDA
DR. KUBINYI ANDRÁS

Segédszerkesztő: ZSIDI PAULA

Lektorok: DR. ENTZ GÉZA
DR. MÓCSY ANDRÁS

A rajzokat készitették: BENDE CSABA
EGYED ENDRE
GÁLL GYULÁNÉ
HÉJJAS PÁL
KUCZOGI ZSUZSANNA
MÁLIK ÉVA
NAGY ATTILÁNÉ
SEITL KORNÉL

A fotókat készitették: BAKOS MARGIT
BARDOCZ ENDRE
GEREVICH LÁSZLÓ
GYÖKÉR LÁSZLÓ
MOLNÁR ILONA
SUGÁR LAJOS
STIEBER JÓZSEF
SZEGVÁRI GUSZTÁV
SZEMENYEI TIVADAR
SZENTPÉTERY TIBOR
TIHANYI BENCE
TÓTH ATTILA

STATISZTIKAI KIADÓ VÁLLALAT
Felelős vezető: Kecskés József igazgató
Terjedelem: 32 (A/5) iv Nyomdaüzem - 76-0675-8

ÁBRÁK

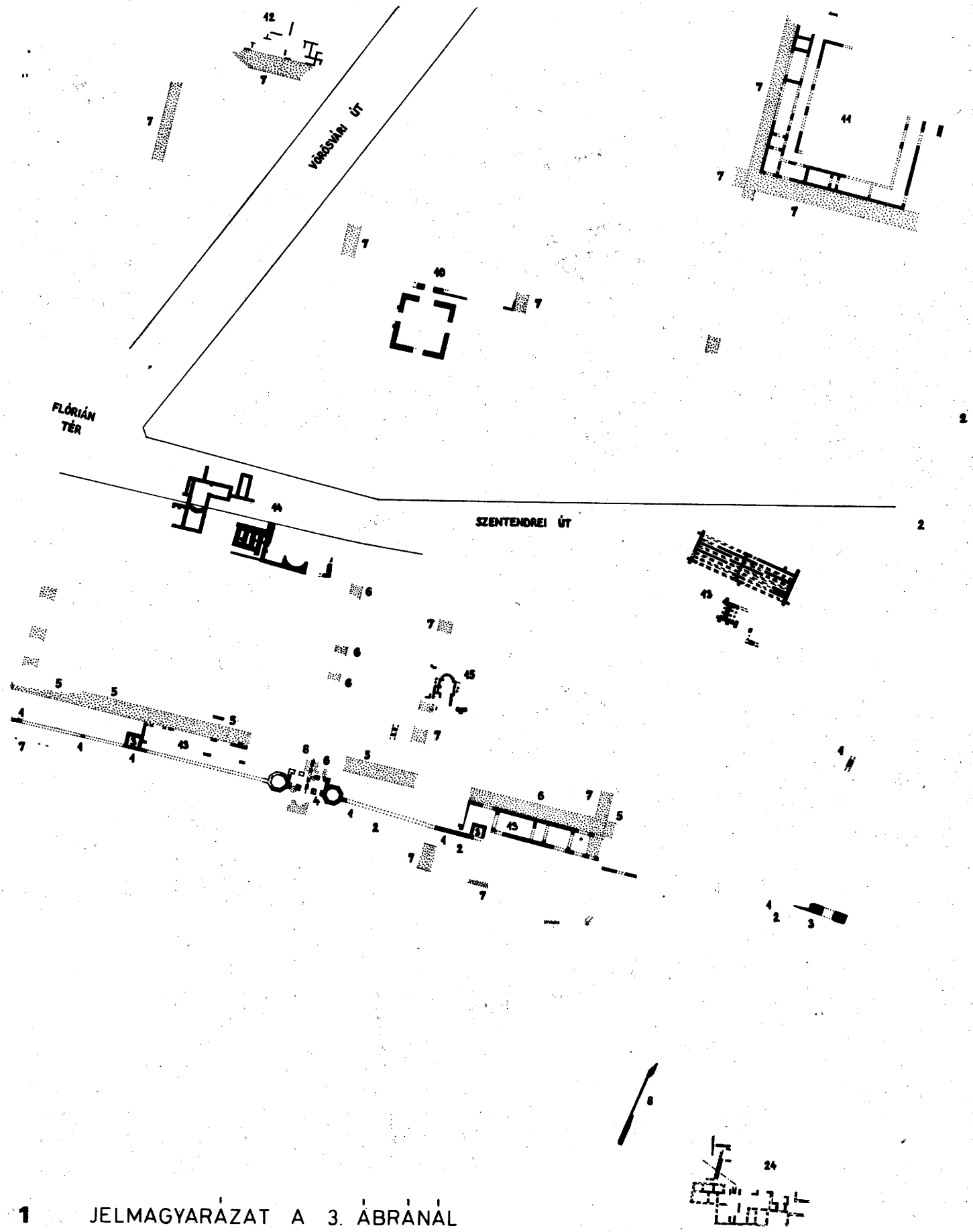

1 JELMAGYARÁZAT A 3. ÁBRÁNÁL



JELMAGYARÁZAT A 3. ÁBRÁNÁL 2

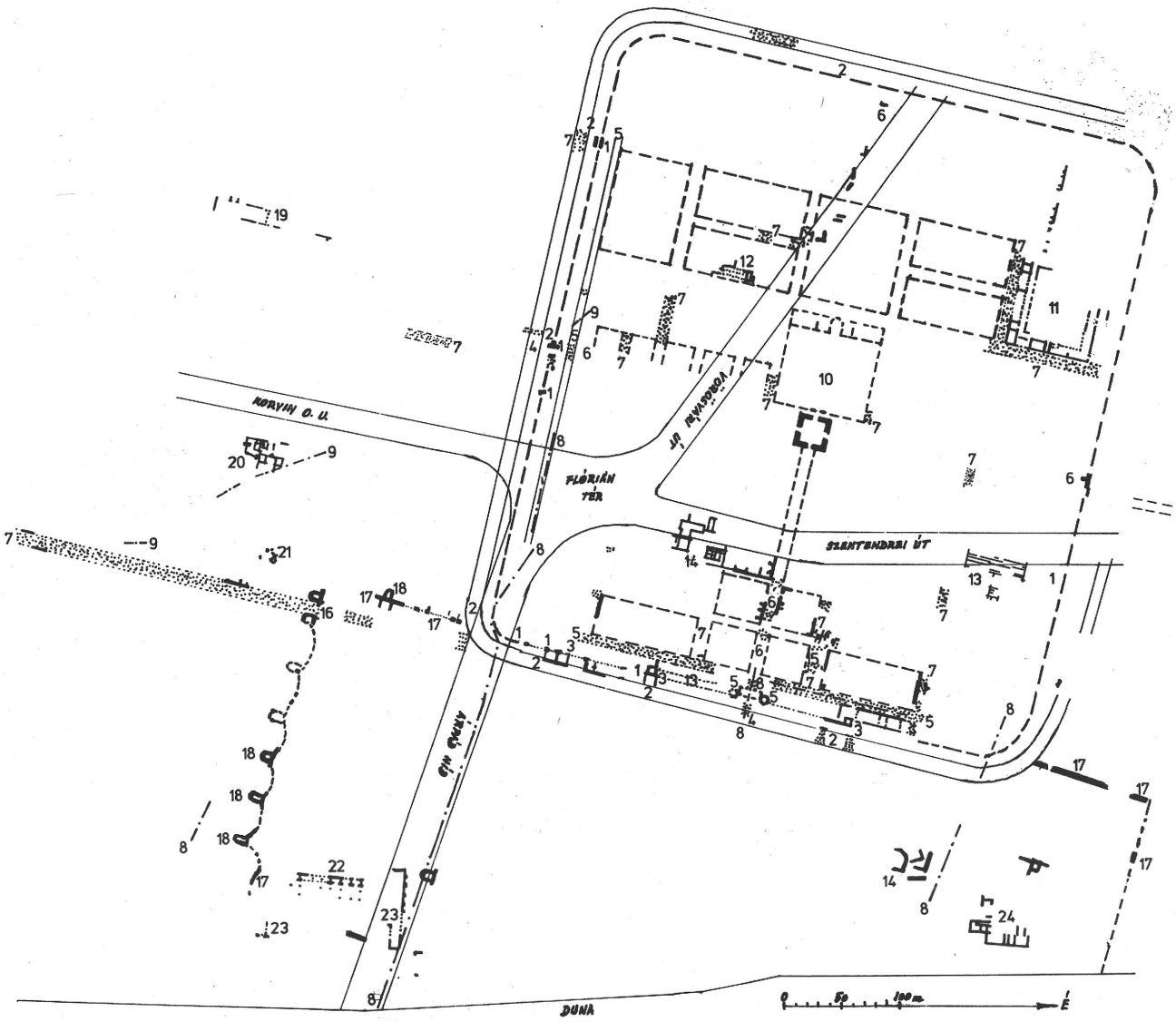

1. LEGIOSTÁBOR FALA (II. SZÁZAD)
2. VIZESÁROK
3. BÁSTYA
4. TÁBORKAPU
5. TÁBORFALAT BELÜLRŐL SZEGÉLYEZŐ ÚT
6. É-D ÉS K-NY-I FŐUTCA
7. UTCÁK
8. CSATORNA
9. VÍZVEZETÉK
10. TÁBOR FORUM PARANCSNOKI ÉPÜLETTEL
11. MŰHELY RAKTÁRAKKAL
12. GAZDASÁGI ÉPÜLET
13. RAKTÁR
14. FÜRDŐ
15. KASZÁRNYAK
16. ERŐDKAPU (IV. SZÁZAD)
17. ERŐDFAL
18. TORONY
19. TÁMPILLÉRES ÉPÜLET
20. TISZTIHÁZ FÜRDŐVEL
21. ŐTKARÉJOS TEMETŐKÁPOLNA
22. CSARNOK HÁROM PILLÉRSORRAL
23. MAGTÁR
24. KÖZÉPÜLET

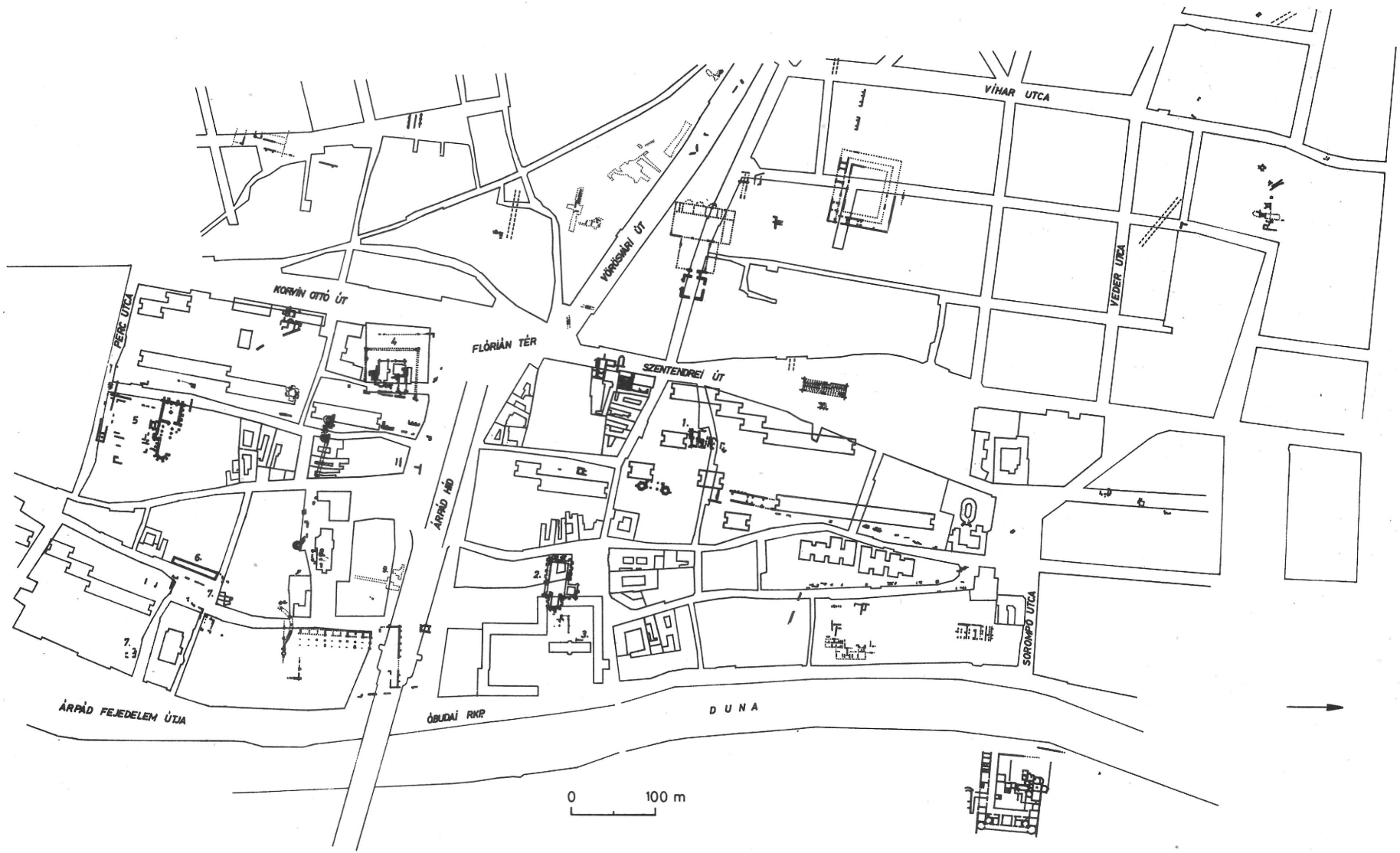
VIHAR UTCA
VÖRÖSMARTI ÚT
VEDER UTCA
KORVIN OTTÓ ÚT
PERC UTCA
FLÓRIÁN TÉR
SZENTENDREI ÚT
ÁRPÁD HÍD
SOROKPÓ UTCA
ÁRPÁD FEJEDELEM ÚTJA
ÓBUDAI RKP
DUNA
0
100 m

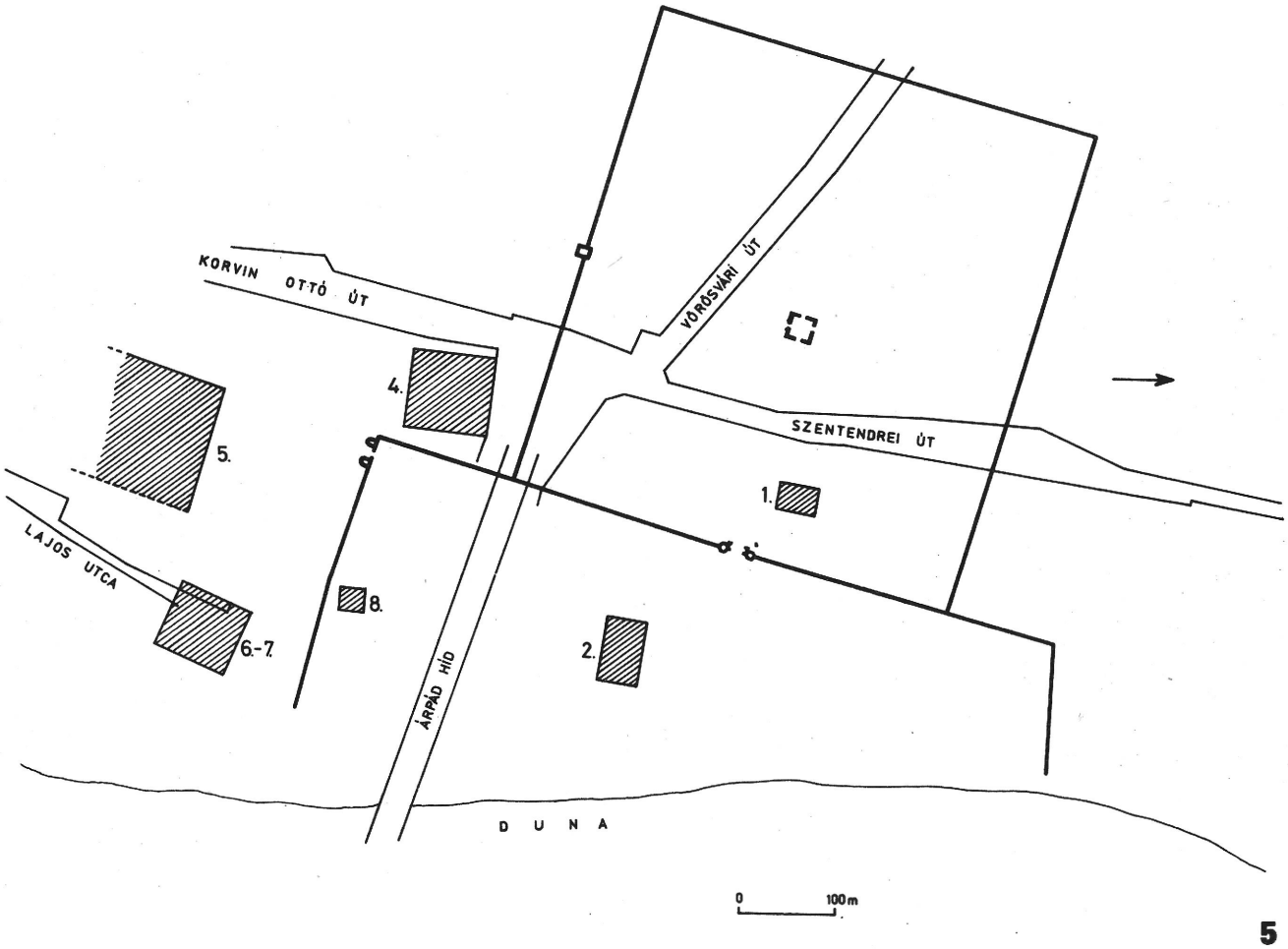
KORVIN OTTÓ ÚT
VÖRÖSVÁRI ÚT
SZENTENDREI ÚT
LAJOS UTCA
ÁRPÁD HÍD
D U N A
1.
2.
4.
5.
6.-7.
8.
0
100 m

5

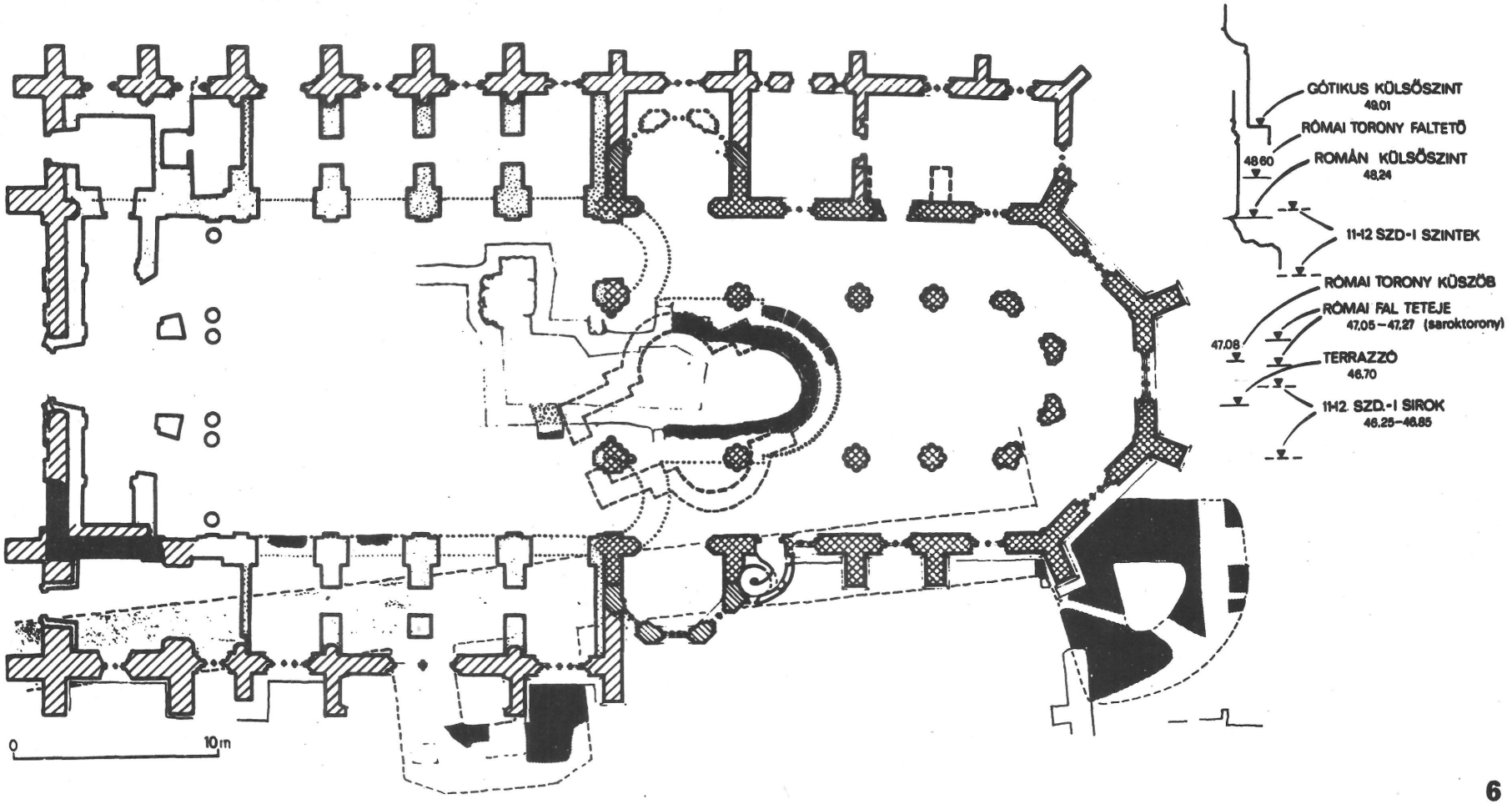
GÓTIKUS KÜLSŐSZINT
49.01
RÓMAI TORONY FALTETŐ
48.60
ROMÁN KÜLSŐSZINT
48.24
11-12 SZD-I SZINTEK
RÓMAI TORONY KÜSZÖB
RÓMAI FAL TETEJE
47.05–47.27 (saroktorony)
47.08
TERRAZZÓ
46.70
11-12. SZD.-I SIROK
46.25–46.85
0
10m

6

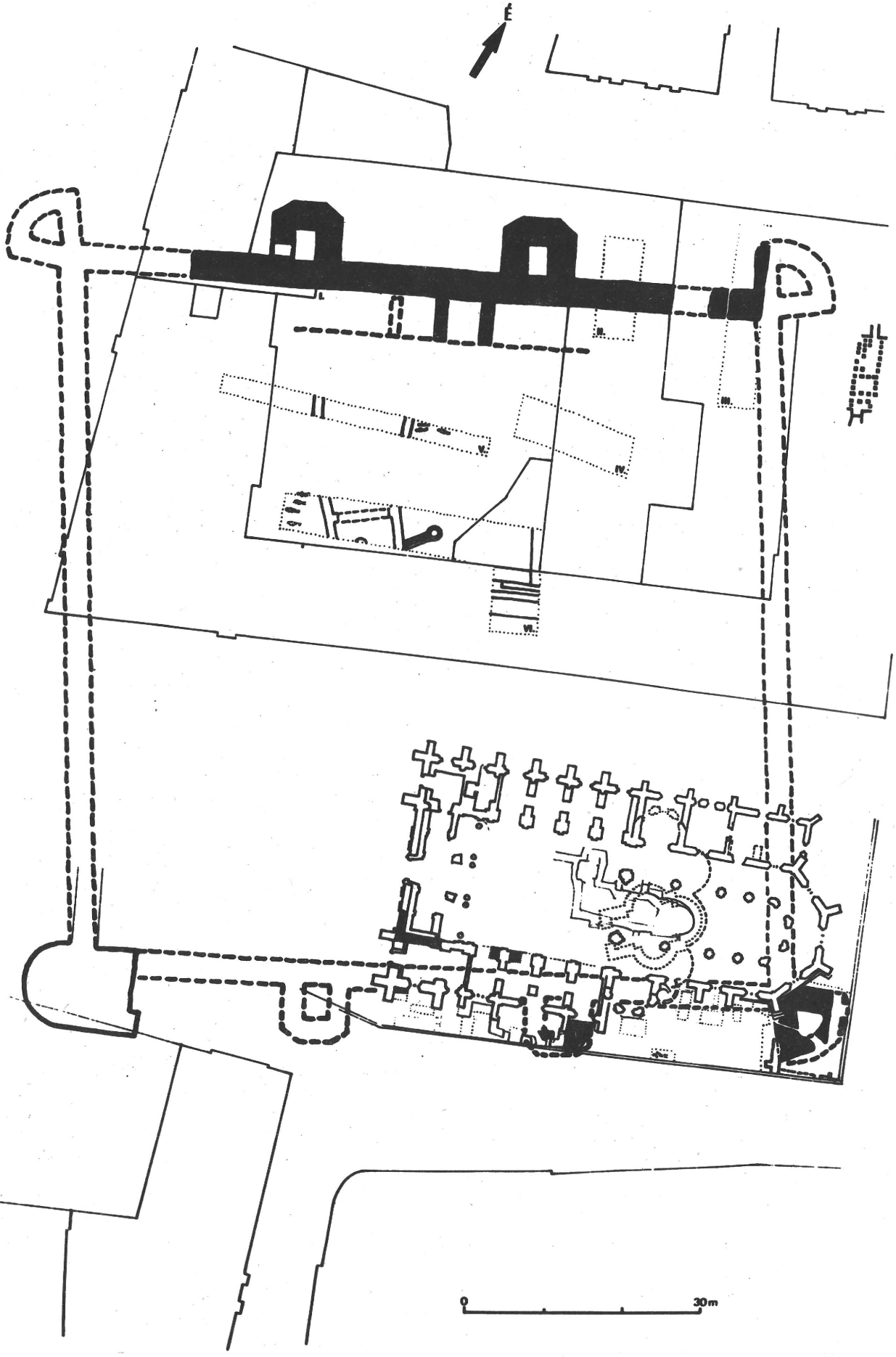

7

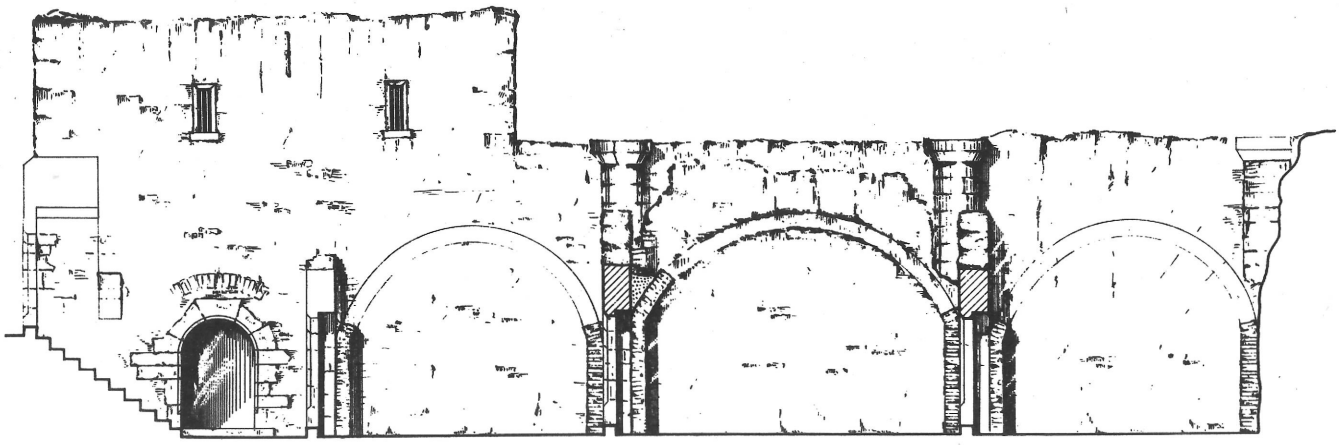

8/a.

0 1 2 3m

C–C

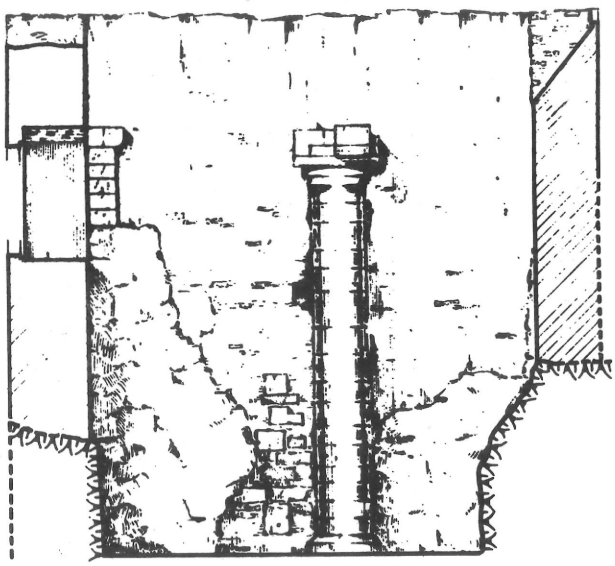

D–D



8/b.

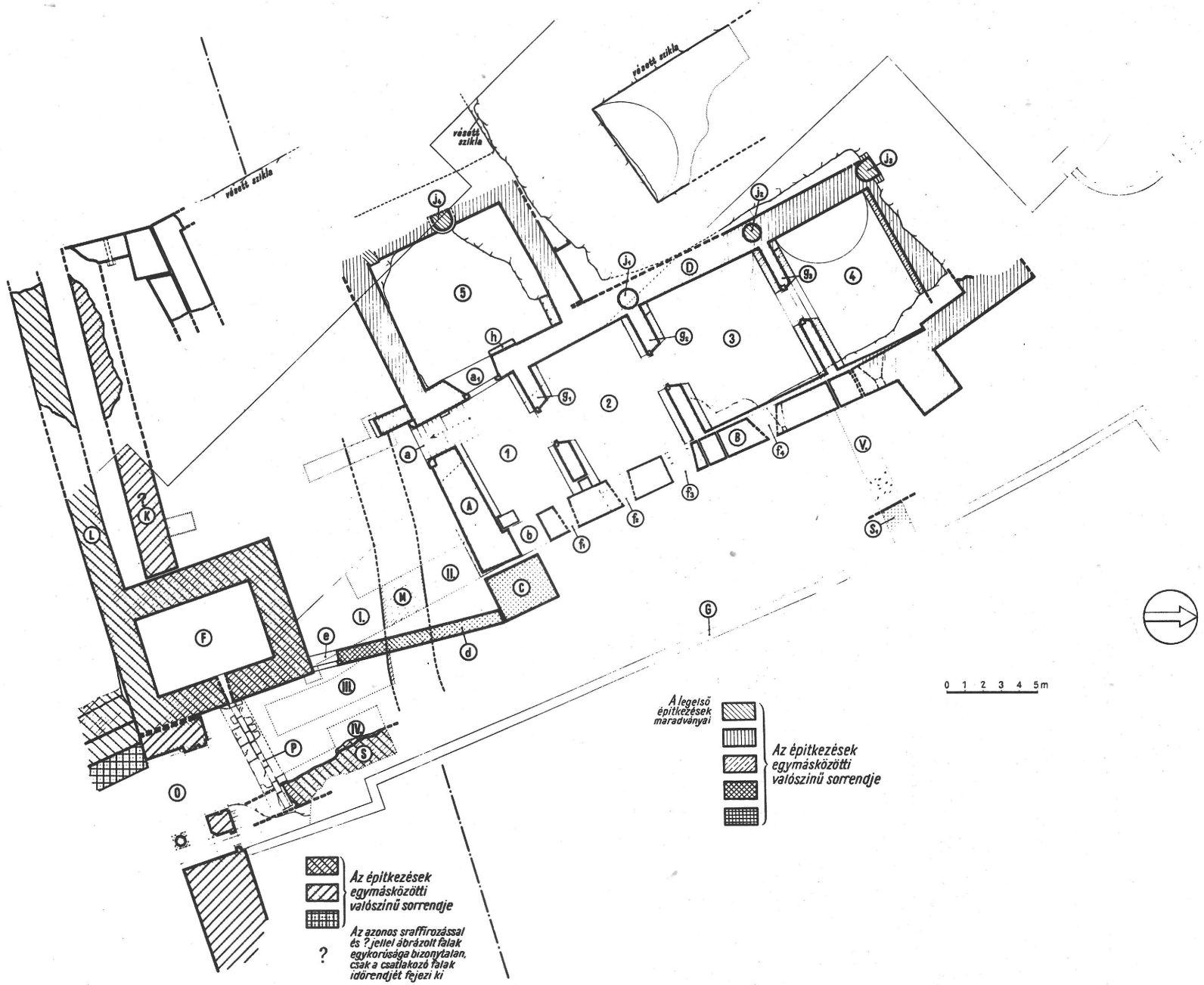
vésett szikla
vésett szikla
vésett szikla
A legelső építkezések maradványai
Az építkezések egymásközötti valószínű sorrendje
0 1 2 3 4 5m
Az építkezések egymásközötti valószínű sorrendje
Az azonos sraffírozással és ? jellel ábrázolt falak egykorúsága bizonytalan, csak a csatlakozó falak időrendjét fejezi ki

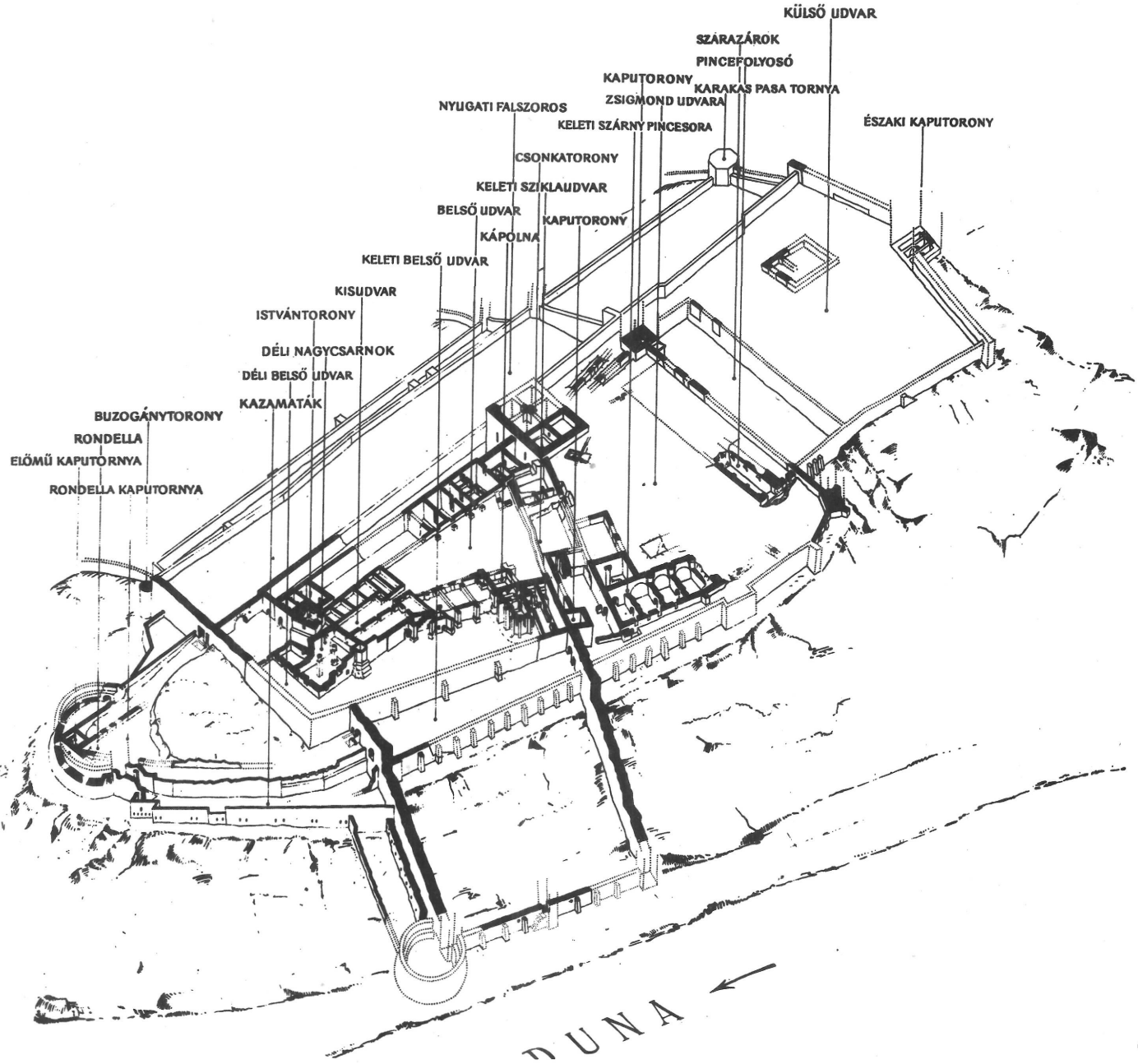
KÜLSŐ UDVAR
SZÁRAZÁROK
PINCEFOLYOSÓ
KAPUTORONY
KARAKAS PASA TORNYA
ZSIGMOND UDVARA
NYUGATI FALSZOROS
KELETI SZÁRNY PINCESORA
ÉSZAKI KAPUTORONY
CSONKATORONY
KELETI SZIKLAUDVAR
BELSŐ UDVAR
KAPUTORONY
KÁPOLNA
KELETI BELSŐ UDVAR
KISUDVAR
ISTVÁNTORONY
DÉLI NAGYCSARNOK
DÉLI BELSŐ UDVAR
KAZAMATÁK
BUZOGÁNYTORONY
RONDELLA
ELŐMŰ KAPUTORNYA
RONDELLA KAPUTORNYA
DUNA

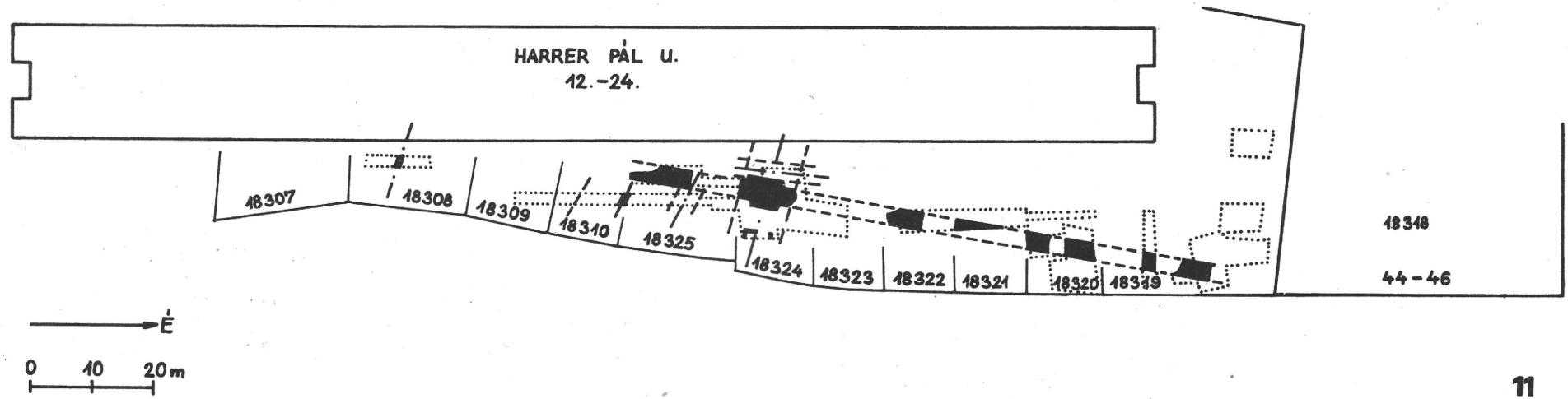
HARRER PÁL U.
12.-24.
18307
18308
18309
18310
18325
18324
18323
18322
18321
18320
18319
18318
44-46
É
0 10 20 m

11

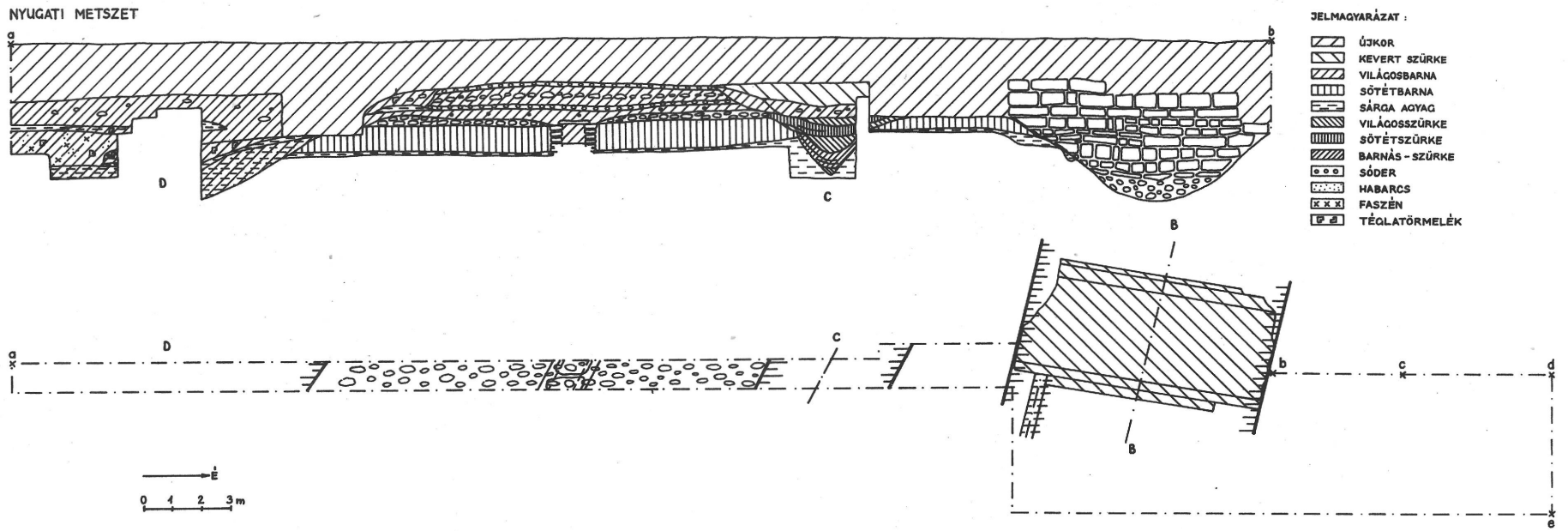
NYUGATI METSZET
a
b
D
C
B
JELMAGYARÁZAT :
ÚJKOR
KEVERT SZÜRKE
VILÁGOSBARNA
SÖTÉTBARNA
SÁRGA AGYAG
VILÁGOSSZÜRKE
SÖTÉTSZÜRKE
BARNÁS - SZÜRKE
SÓDER
HABARCS
FASZÉN
TÉGLATÖRMELÉK
É
0 1 2 3m

12

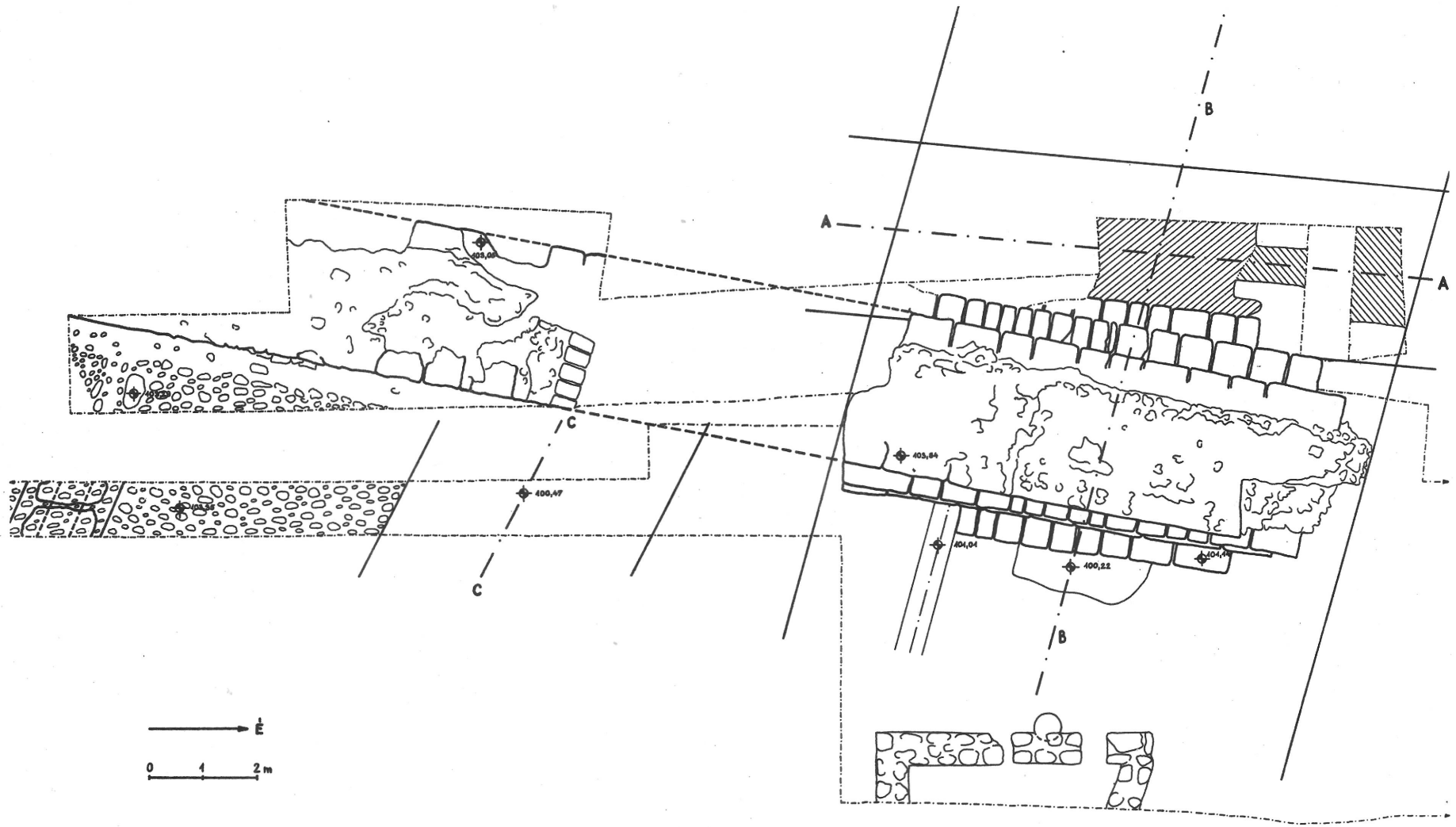

13

NYUGATI METSZET (c-d)

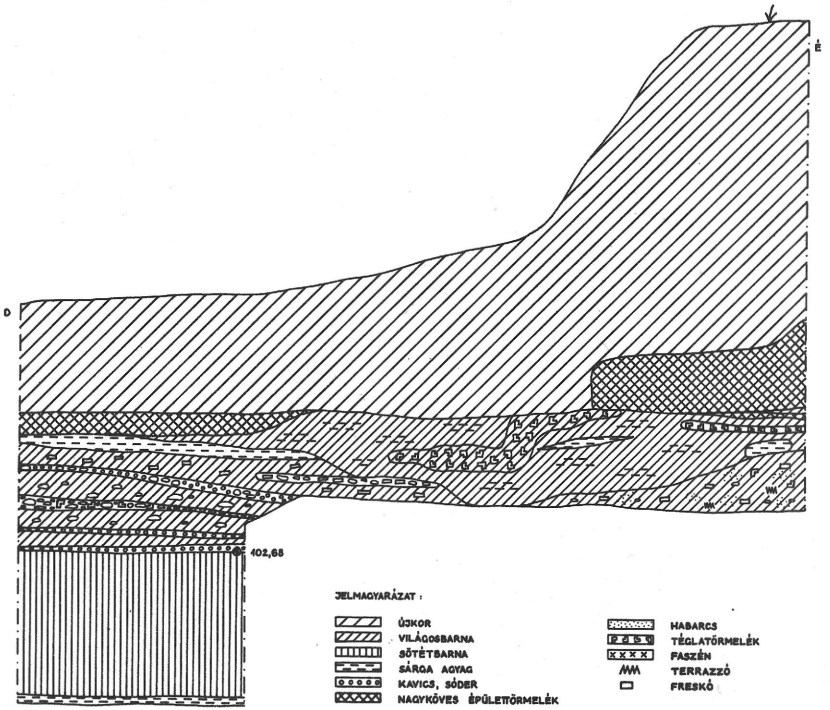

ÉSZAKI METSZET (d-e)

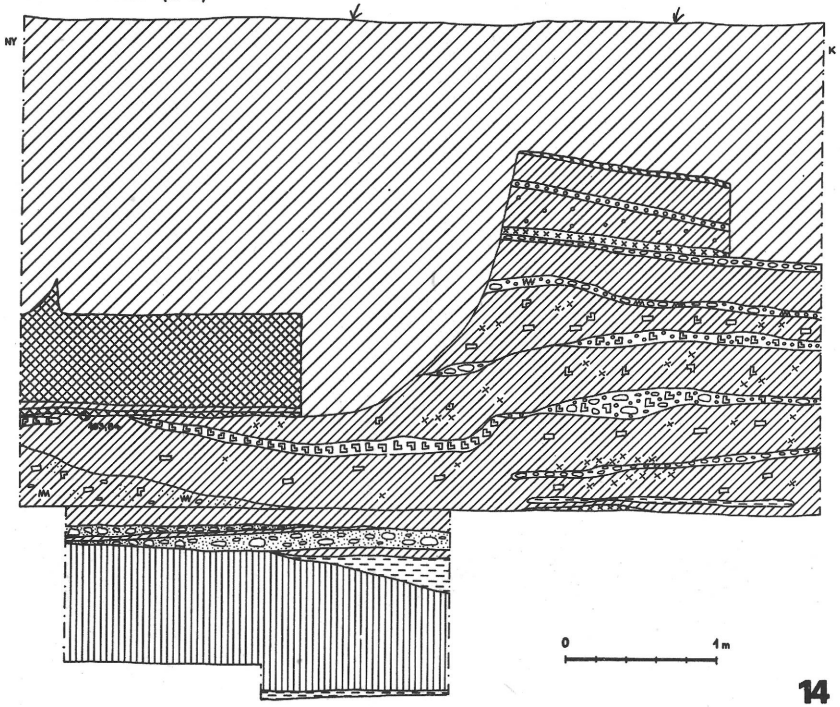

14

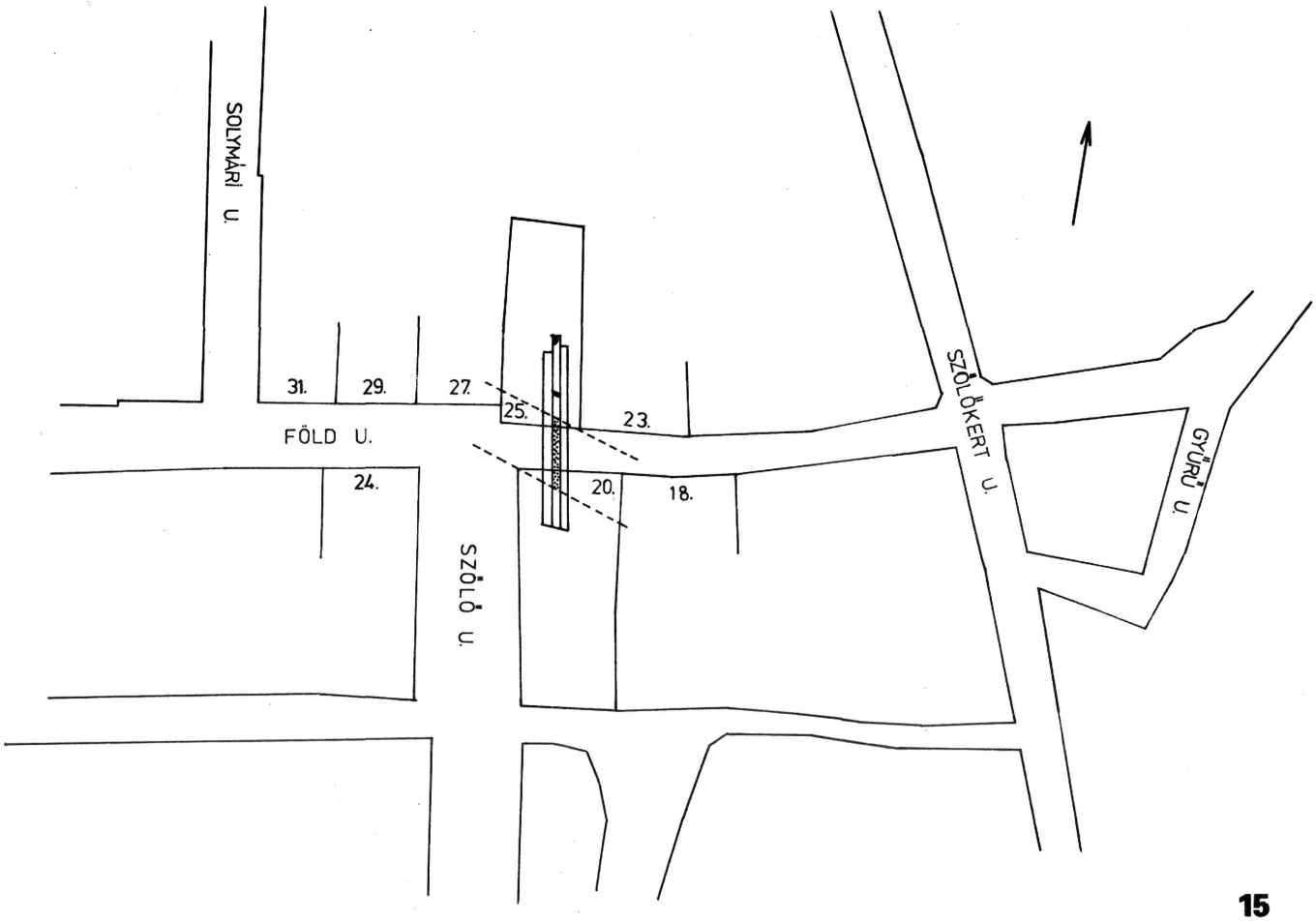
SOLYMÁRI U.
31.
29.
27.
25.
23.
FÖLD U.
24.
20.
18.
SZŐLŐ U.
SZŐLŐKERT U.
GYŰRŰ U.

15

18

NYUGATI METSZET (A-B)

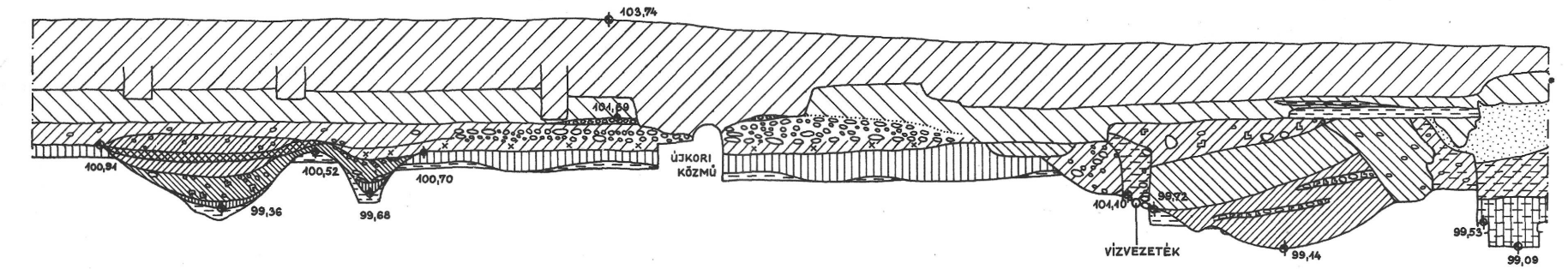

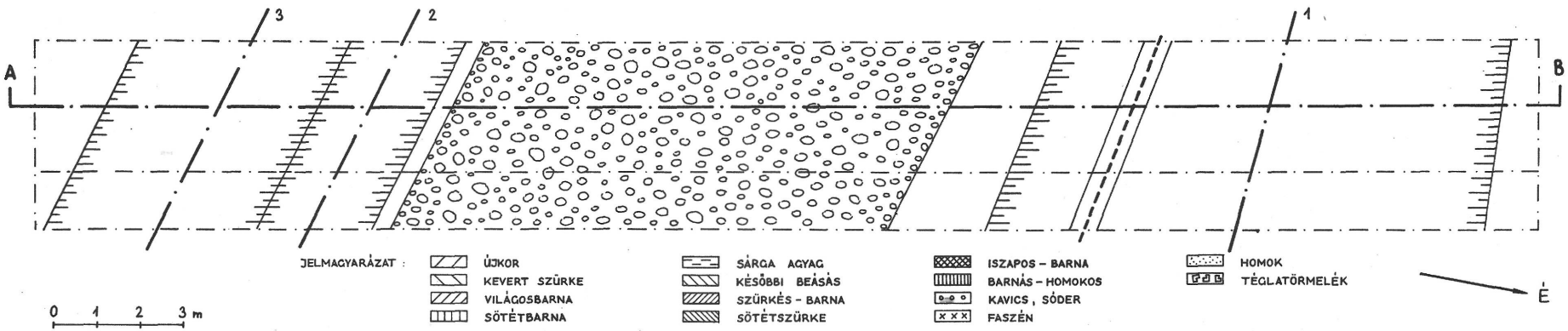

16

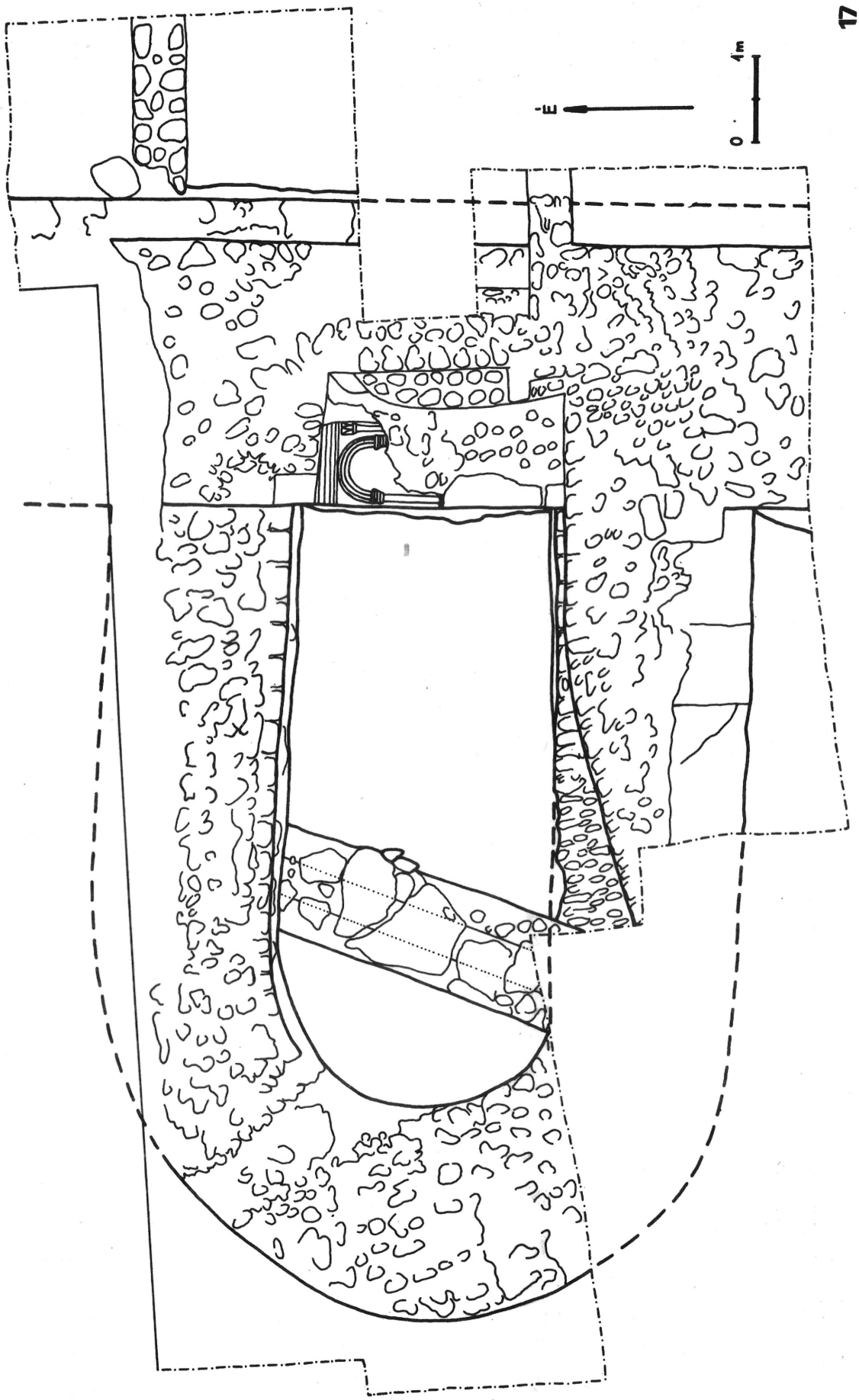

17

KELETI ÉPÍTÉSZETI METSZET

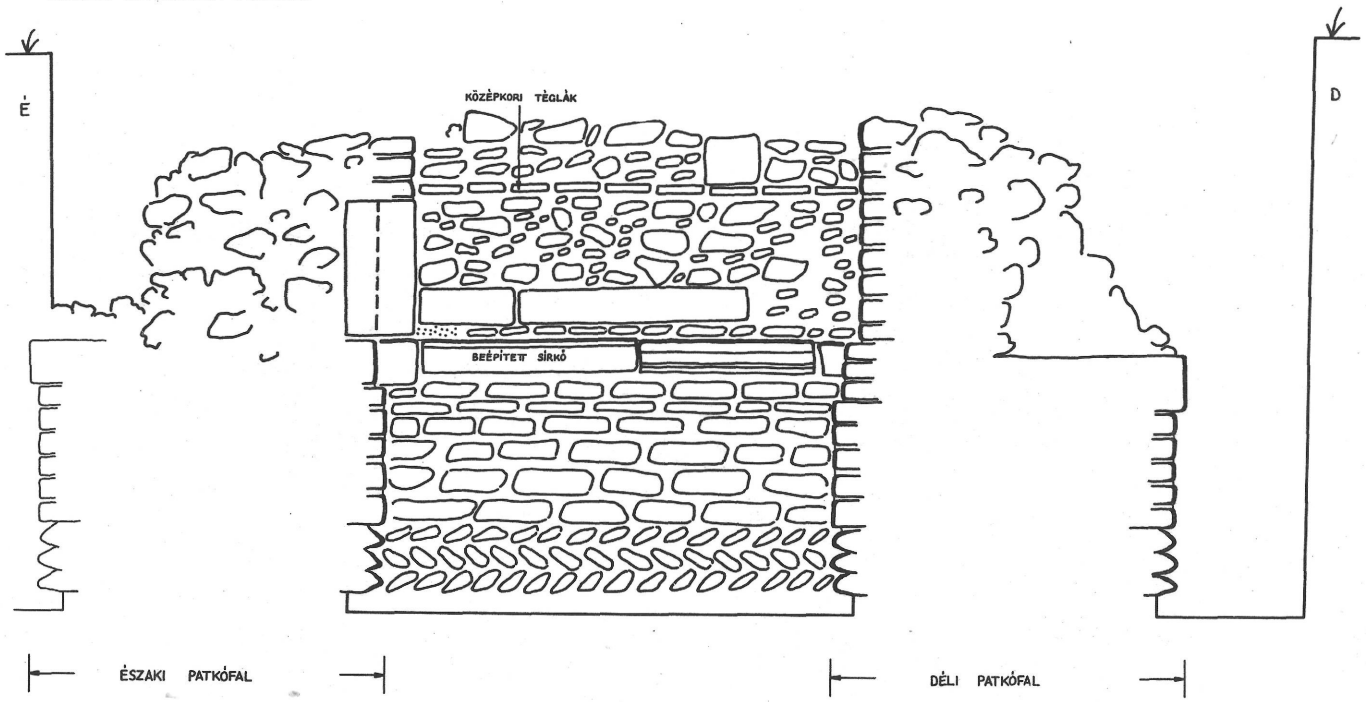

18

K-NY-I ÉPÍTÉSZETI METSZET

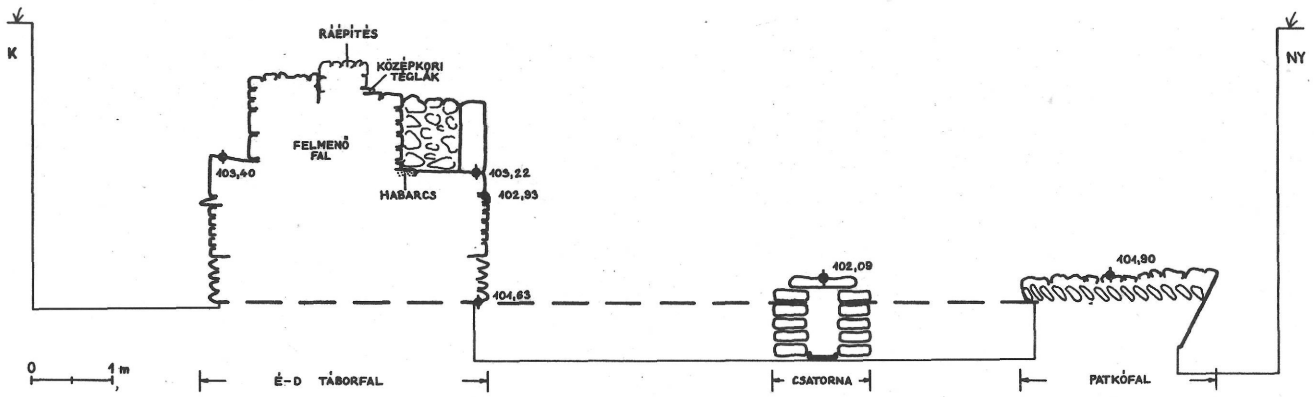

19

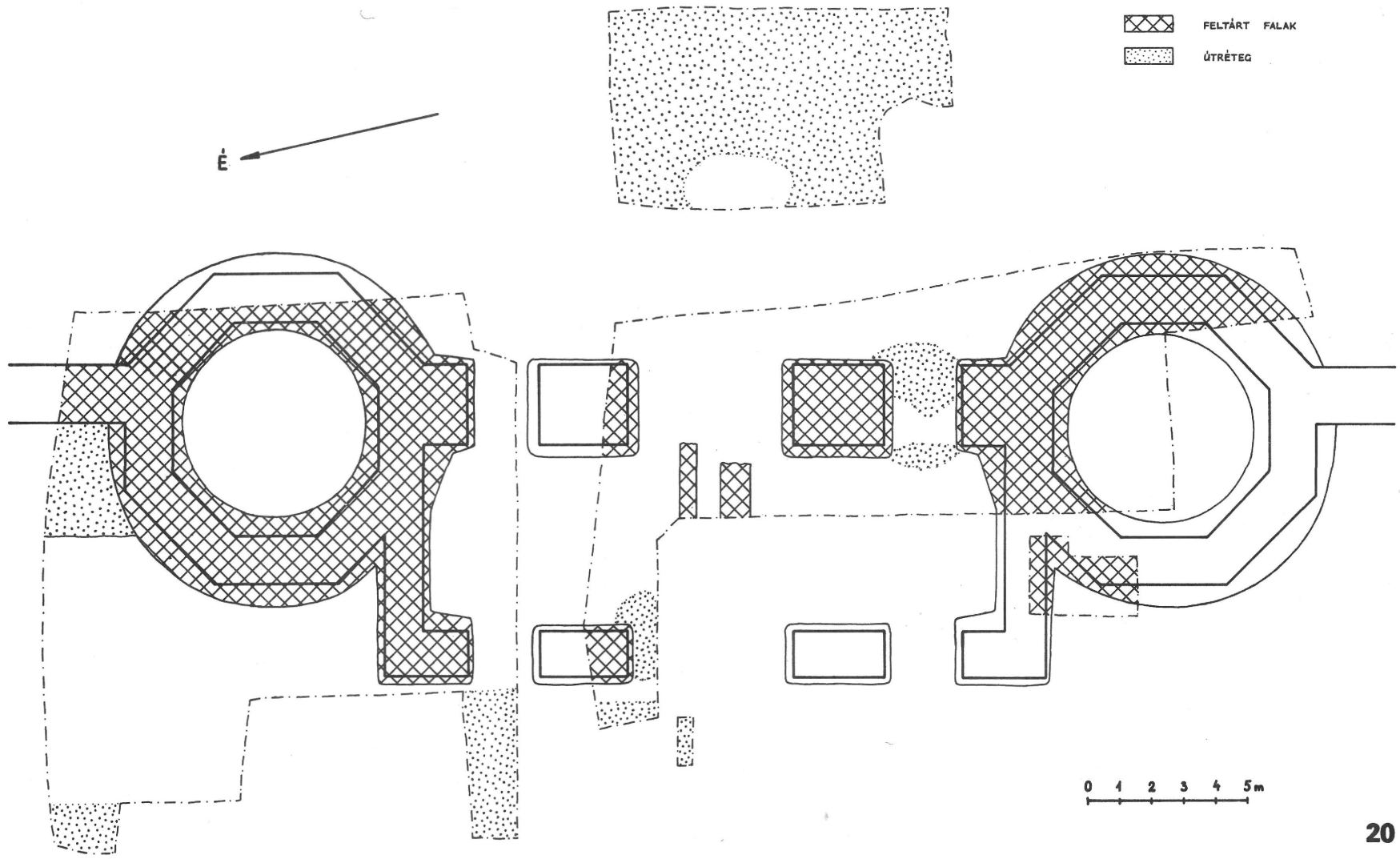
FELTÁRT FALAK
ÚTRÉTEG
É
0 1 2 3 4 5m

ÉSZAKI METSZET

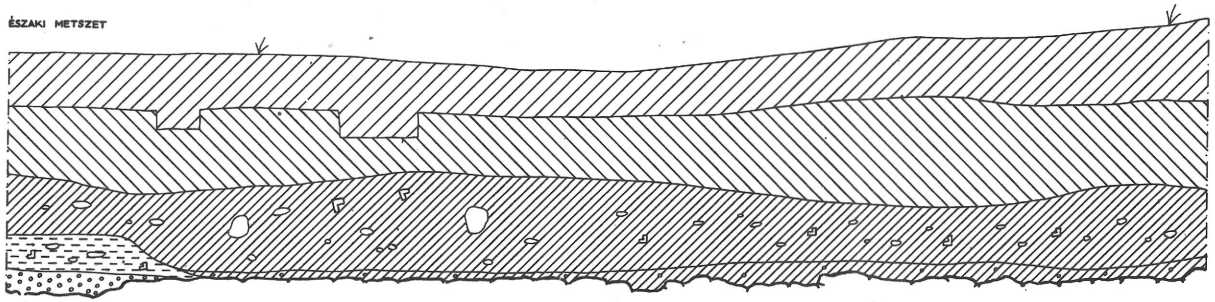

JELMAGYARÁZAT :

- ÚJKOR
- KEVERT SZÜRKE
- VILÁGOSBARNA
- SÖTÉTBARNA
- SÁRGA AGYAG
- KAVICS, SÓDER
- HABARCS
- FASZÉN
- TÉGLATÖRMELÉK

0 0,5 1 1,5 2 m

ÉSZAKI METSZET

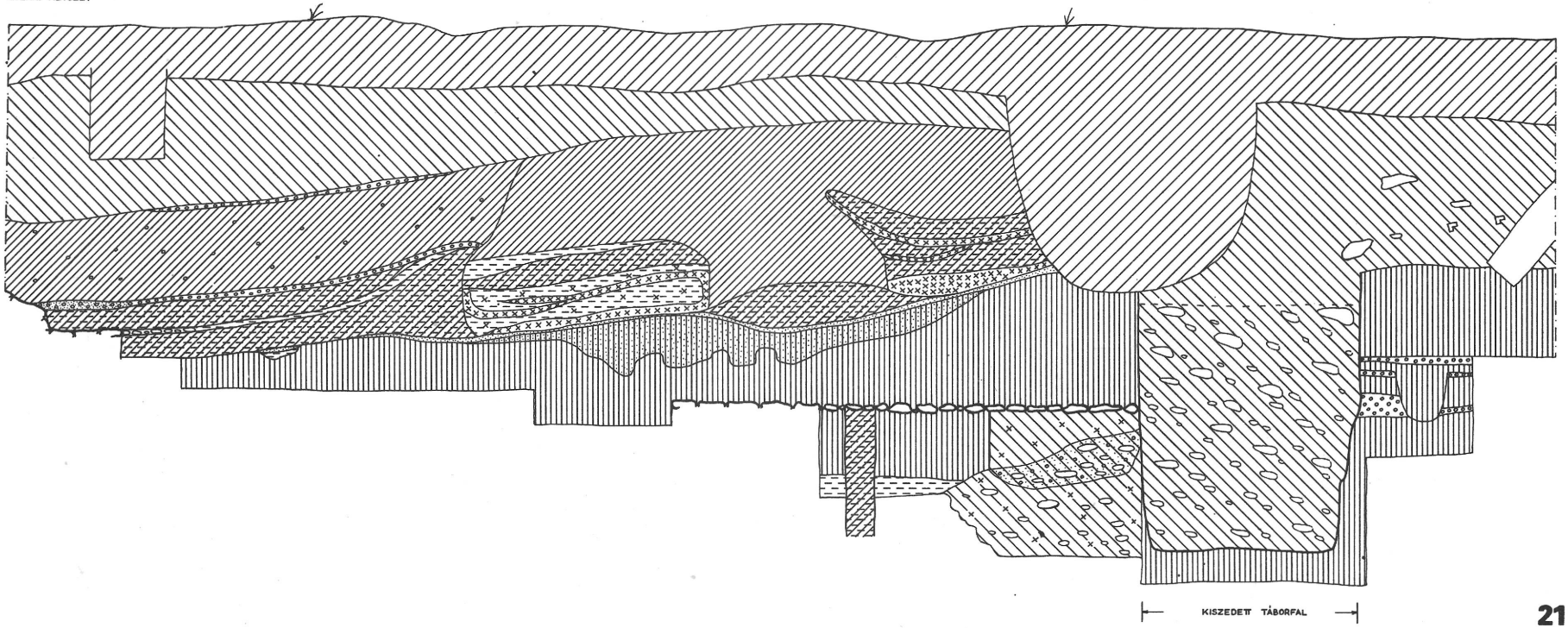

KISZEDETT TÁBORFAL

KELETI METSZET

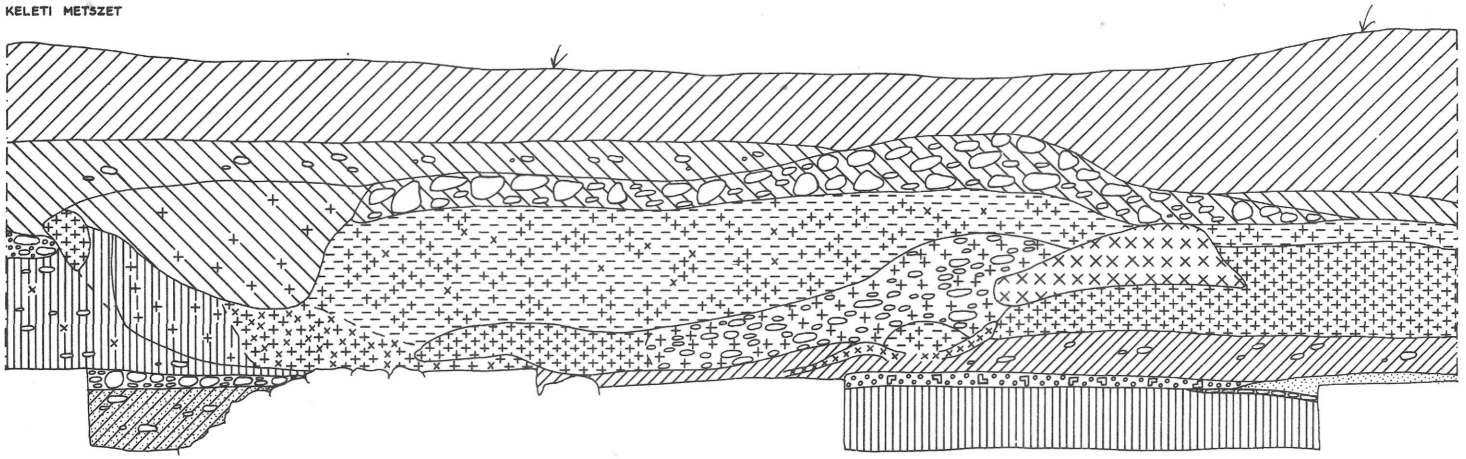

JELMAGYARÁZAT :

- ÚJKOR
- KEVERT SZÜRKE
- VILÁGOSBARNA
- SÖTÉTBARNA
- SÁRGA AGYAG
- PATICS
- FASZÉN
- KAVICS, SÓDER
- HABARCS
- HOMOKKÖVES
- TÉGLATÖRMELÉK

0 0,5 1m

KELETI METSZET

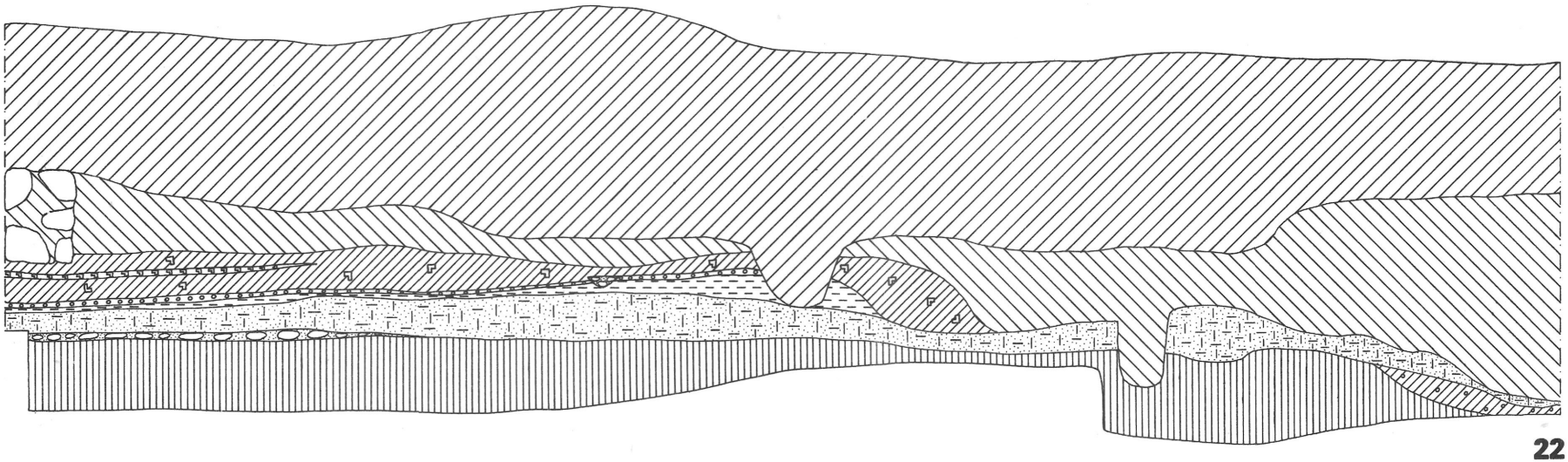

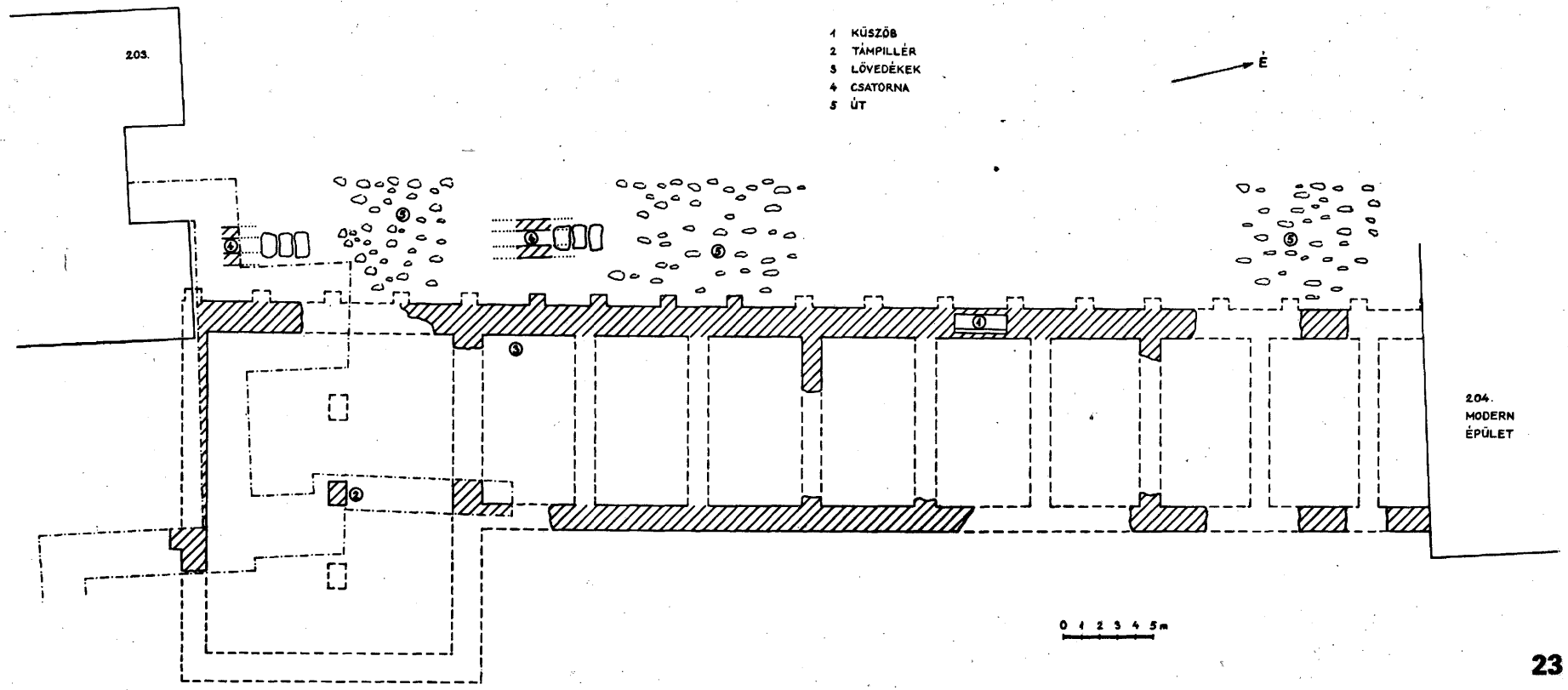
1 KÜSZÖB
2 TÁMPILLÉR
3 LÖVEDÉKEK
4 CSATORNA
5 ÚT
É
203.
204.
MODERN
ÉPÜLET
0 1 2 3 4 5m

23

ÉSZAKI METSZET

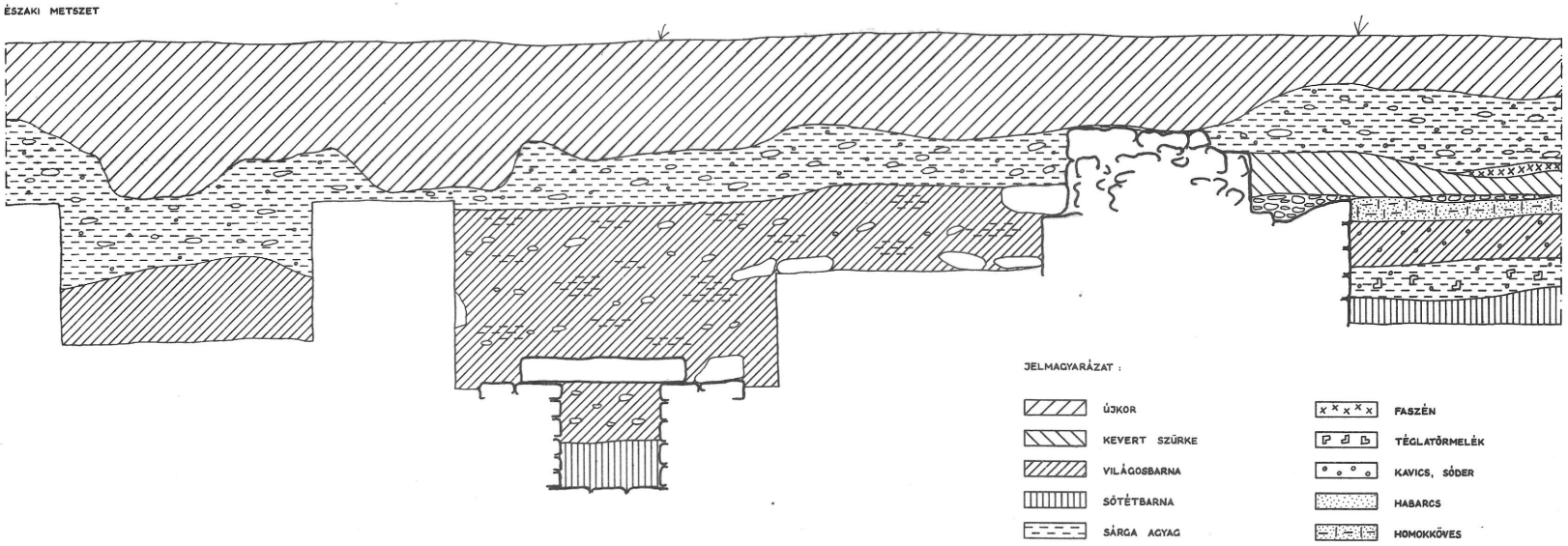

ÉSZAKI METSZET

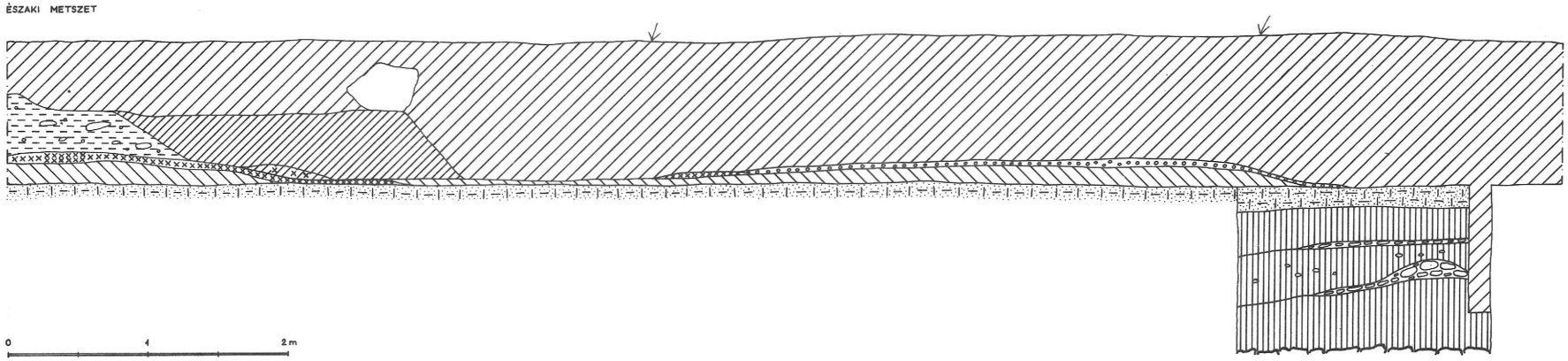

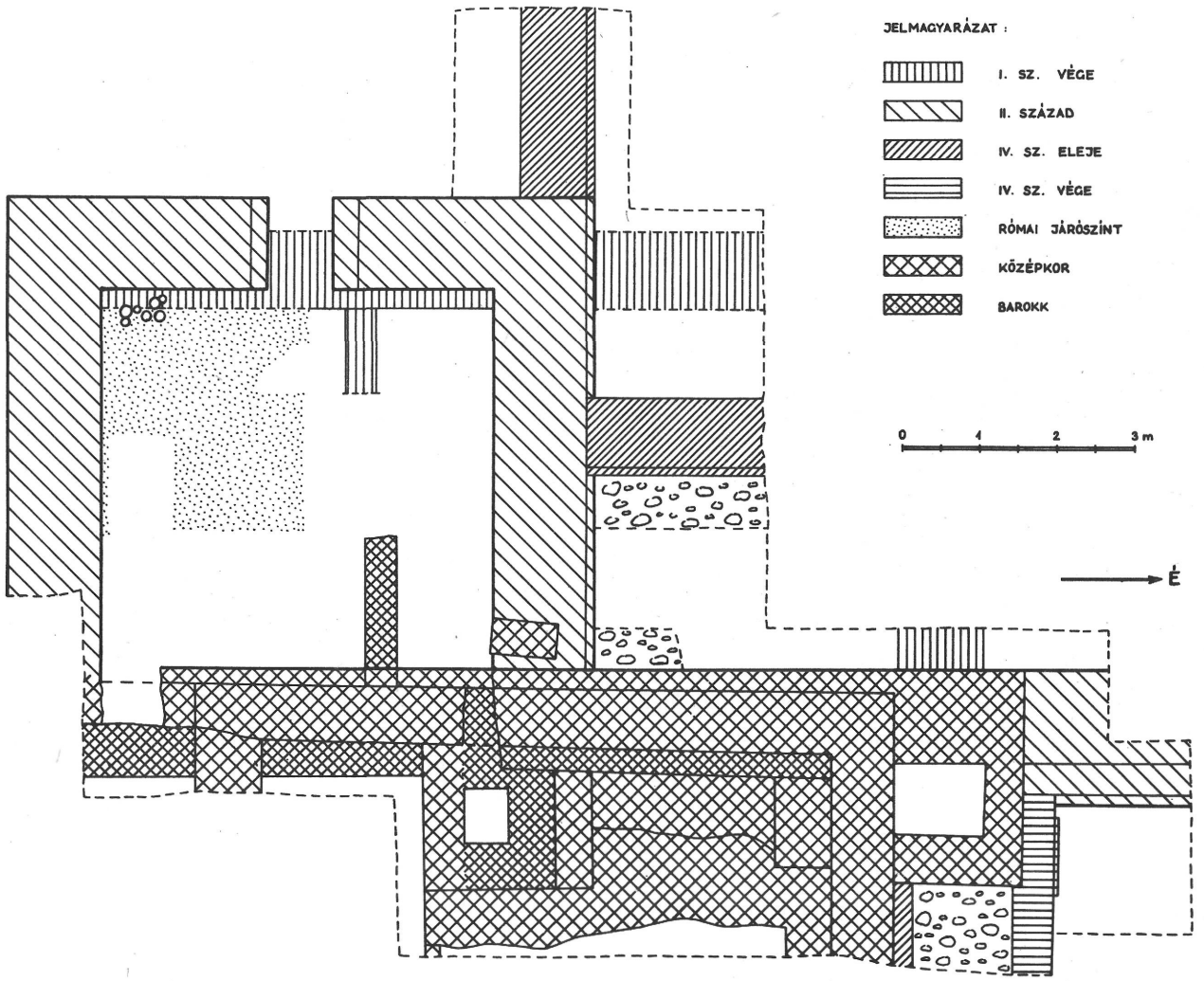
JELMAGYARÁZAT :
I. SZ. VÉGE
II. SZÁZAD
IV. SZ. ELEJE
IV. SZ. VÉGE
RÓMAI JÁRÓSZINT
KÖZÉPKOR
BAROKK
0 1 2 3 m
É

25

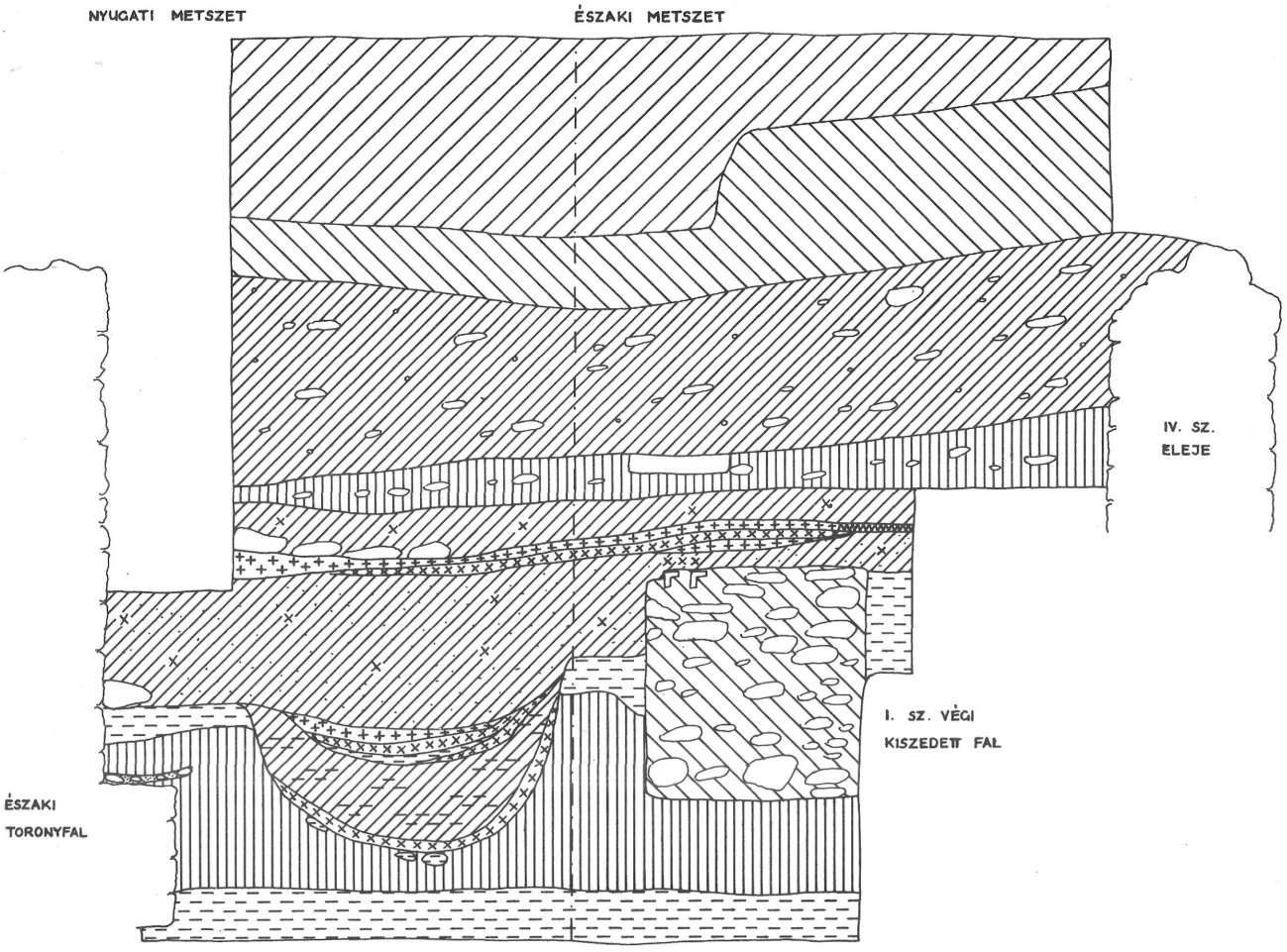
NYUGATI METSZET
ÉSZAKI METSZET
IV. SZ.
ELEJE
I. SZ. VÉGI
KISZEDETT FAL
ÉSZAKI
TORONYFAL
ÚJKOR
KEVERT SZÜRKE
VILÁGOSBARNA
SÖTÉTBARNA
SÁRGA AGYAG
FASZÉN
PATICS
KAVICS, SÓDER
HABARCS
TERRAZZÓ
0
0,5
1m

26

ÉSZAKI METSZET

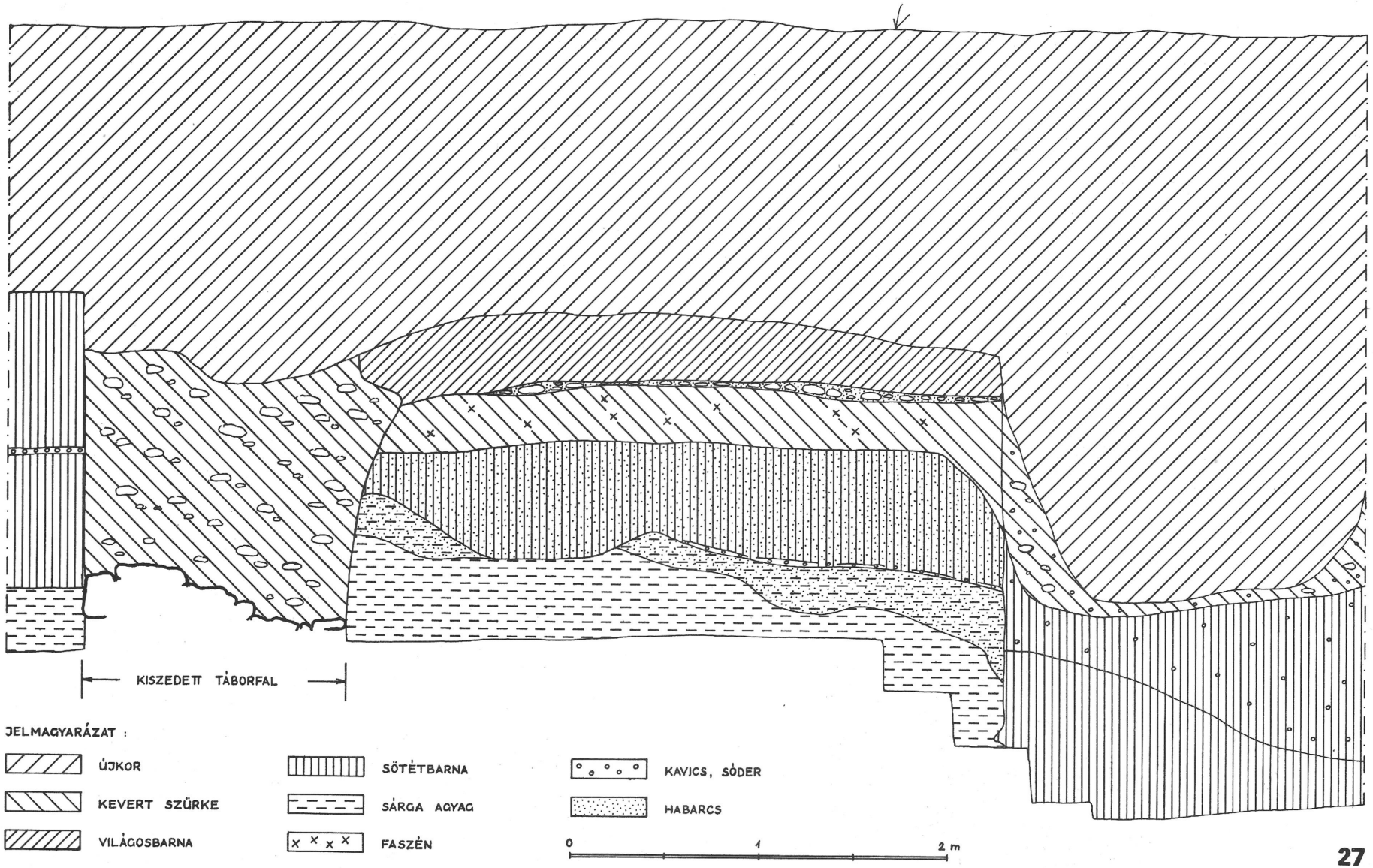

27

DÉLI METSZET

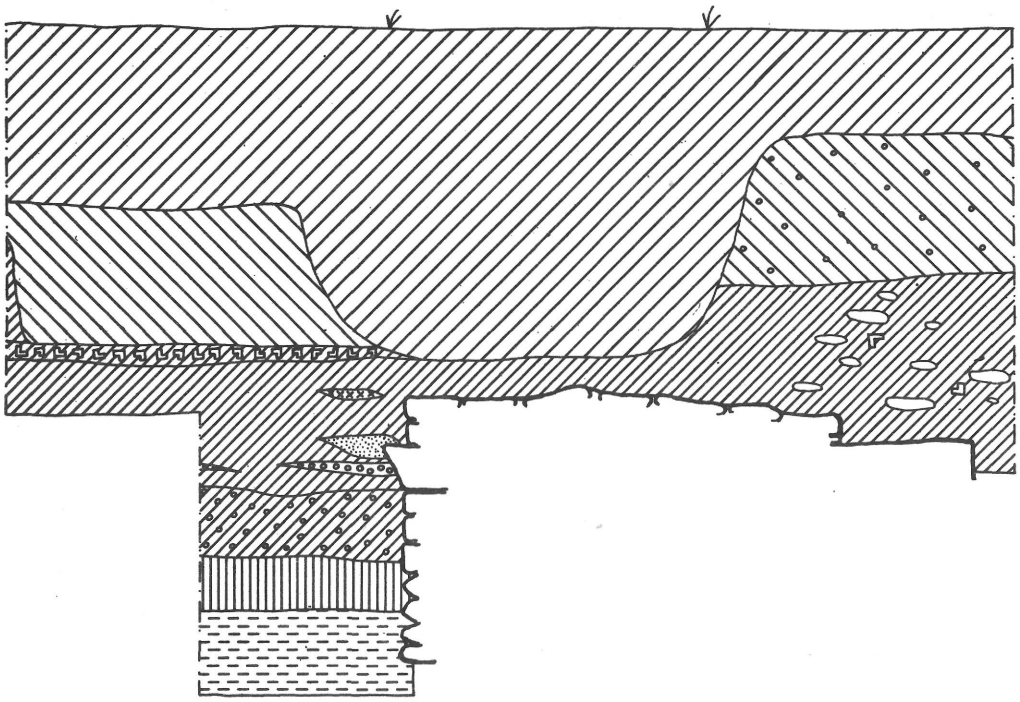

JELMAGYARÁZAT :

- ÚJKOR
- KEVERT SZÜRKE
- VILÁGOSBARNA
- SÁRGA AGYAG
- SÖTÉTBARNA
- FASZÉN
- KAVICS, SÓDER
- HABARCS
- TÉGLATÖRMELÉK

0 0,5 1 m

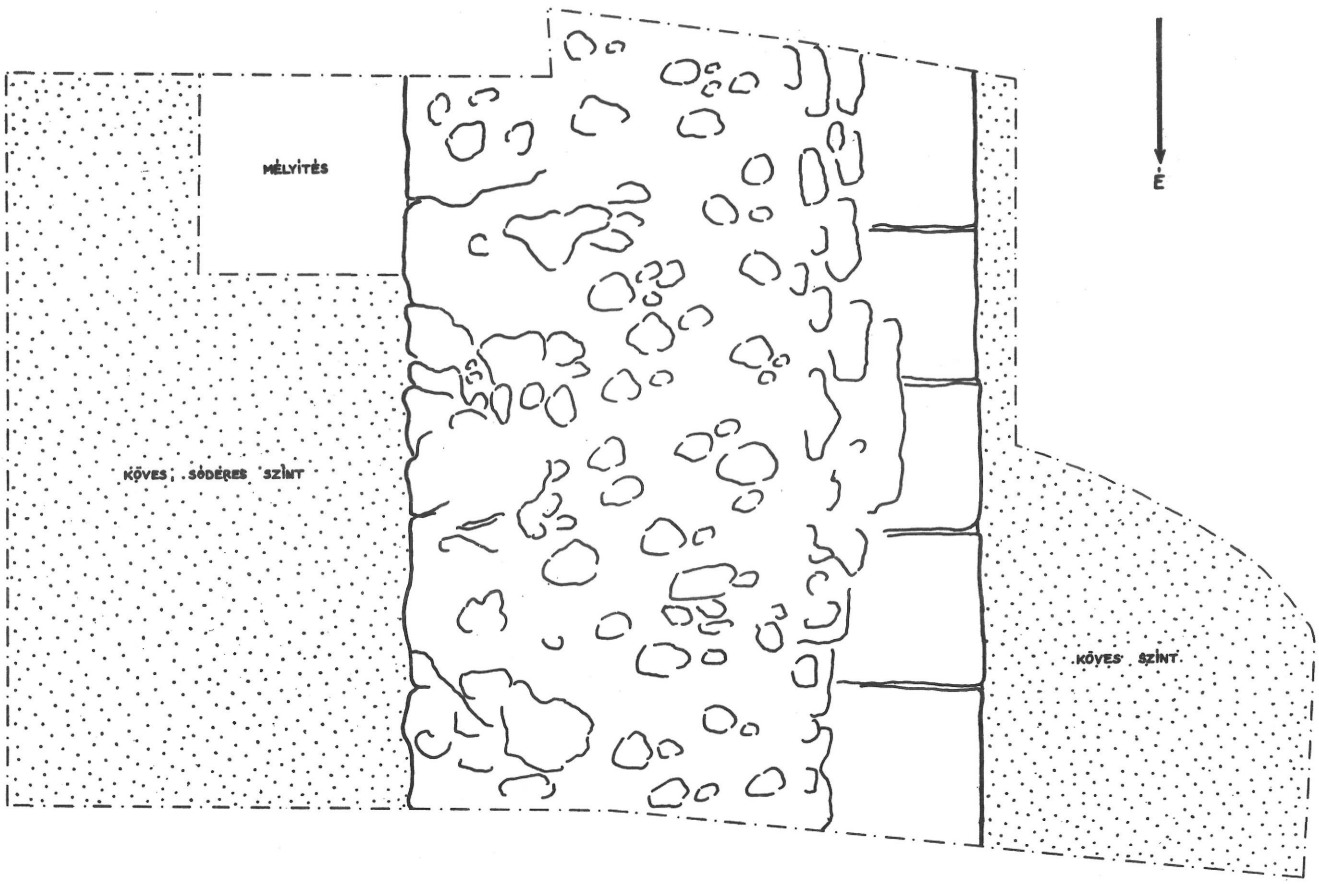

28

30

NYUGATI METSZET

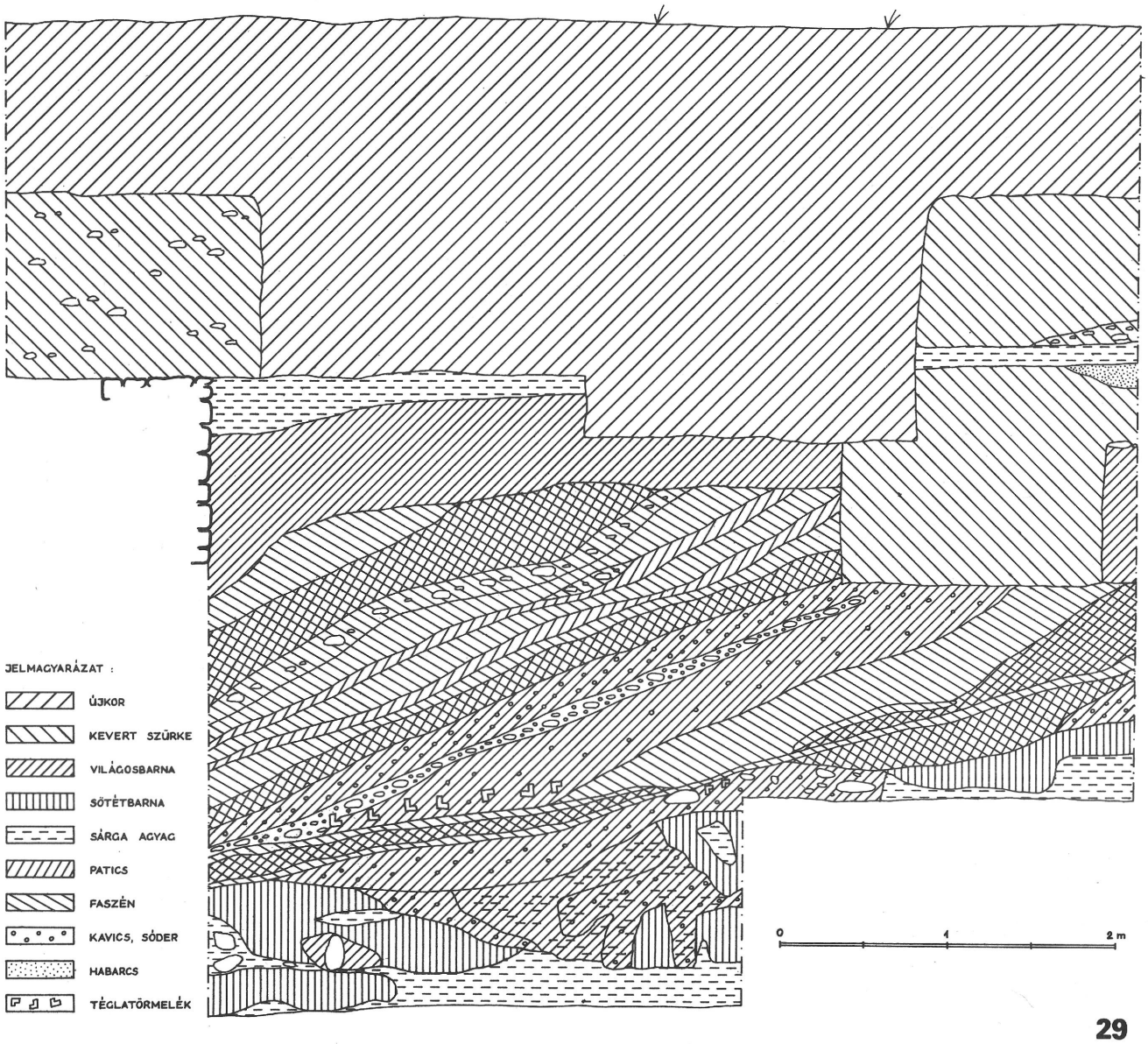

29

PRINCIPIA ÉS KÖRNYÉKE
1973.

A–A1 METSZET

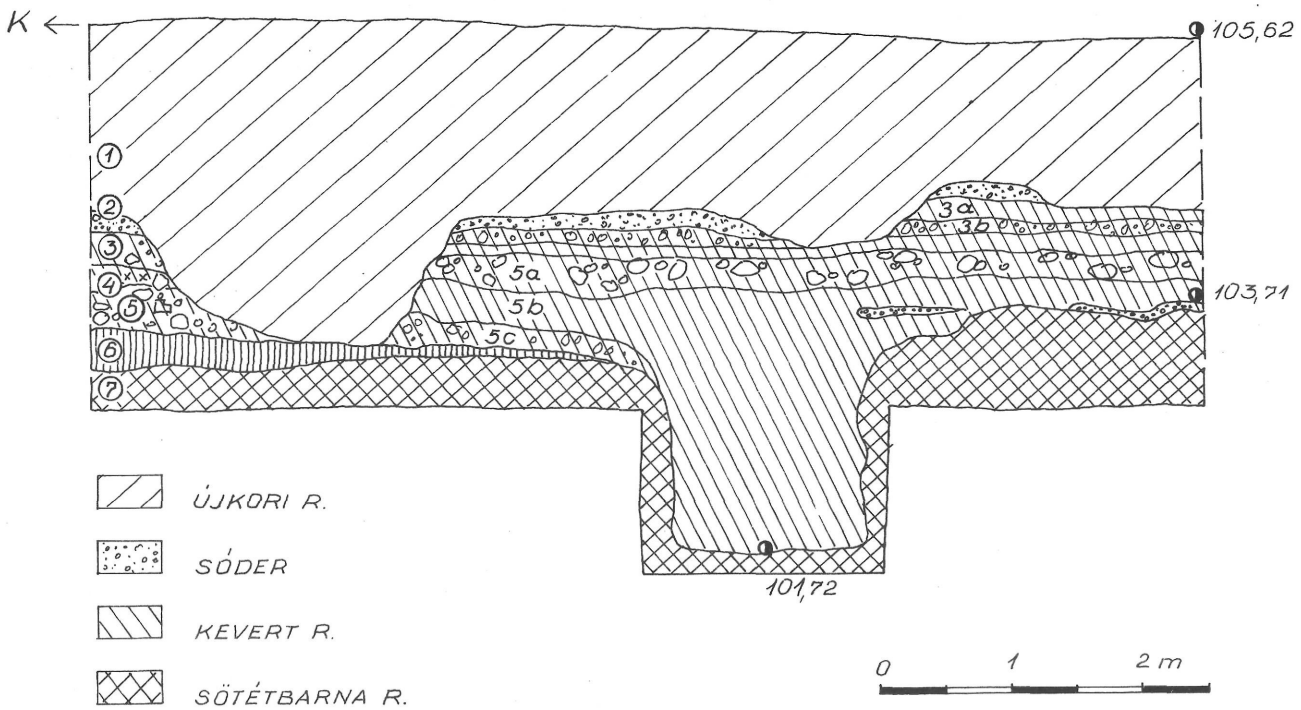

ÚJKORI R.

SÓDER

KEVERT R.

SÖTÉTBARNA R.

HOMOKKÖVES R.

TÉGLATÖRMELÉK

FASZÉN

30

„B–B1" METSZET

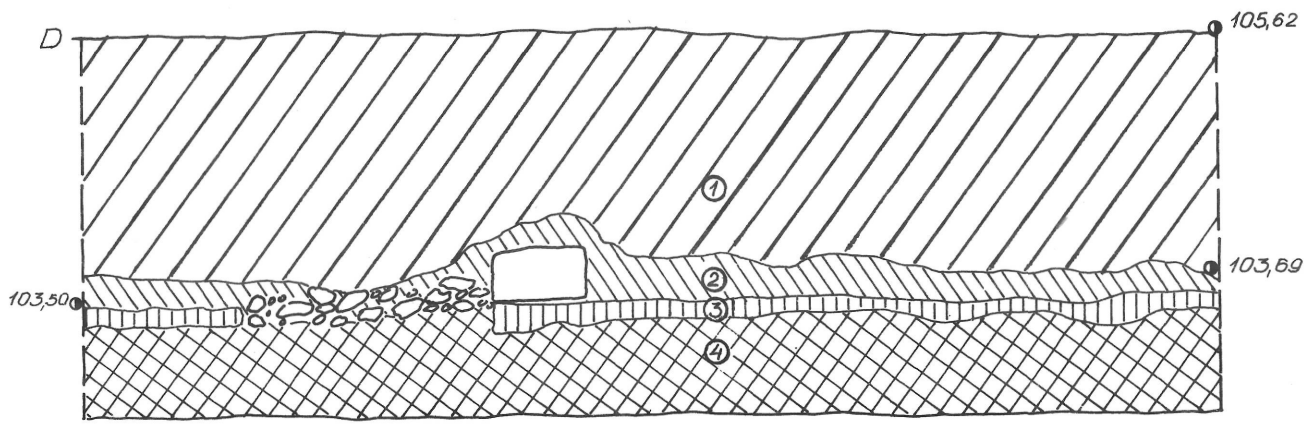

UJKORI RÉTEG

KEVERT RÉTEG

HOMOKKÖVES R.

SÖTÉTBARNA R.

PRINCIPIA ÉS KÖRNYÉKE
1973.

0 1 2 3 m

31

32

PRINCIPIA ÉS KÖRNYÉKE
1973.

C–C1 METSZET

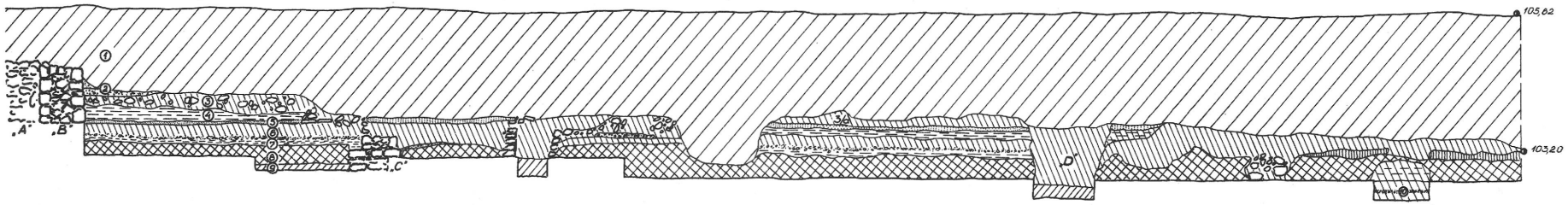

ÚJKORI RÉTEG
KAVICSOS R.
KEVERT-RÉTEG
AGYAG R.
HABARCS R.
HOMOKKÖVES R.
SÖTÉTBARNA R.
NYERS-SÁRGA R.

1:50
0 1m 2m

32

33

PRINCIPIA ÉS KÖRNYÉKE
1973.

D–D1 METSZET

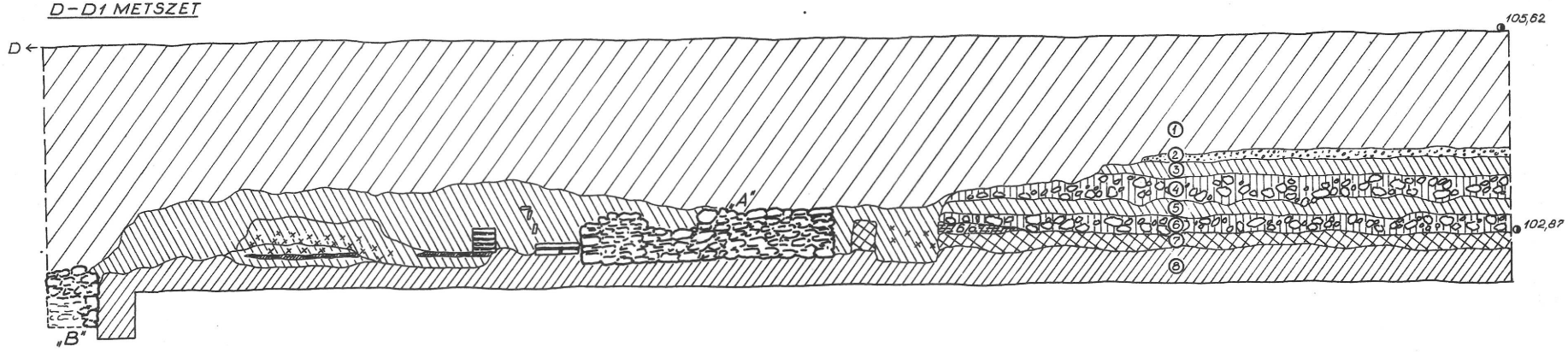

1:50
0 1 2 m

ÚJKORI RÉTEG
KEVERT SZÜRKE R.
SÖTÉTBARNA R.
AGYAG
SÓDER
KÖVES-TÖRMELÉKES R.
SÁRGA-NYERS R.
FASZÉN

PRINCIPIA ÉS KÖRNYÉKE 1973.

„E-E1" METSZET

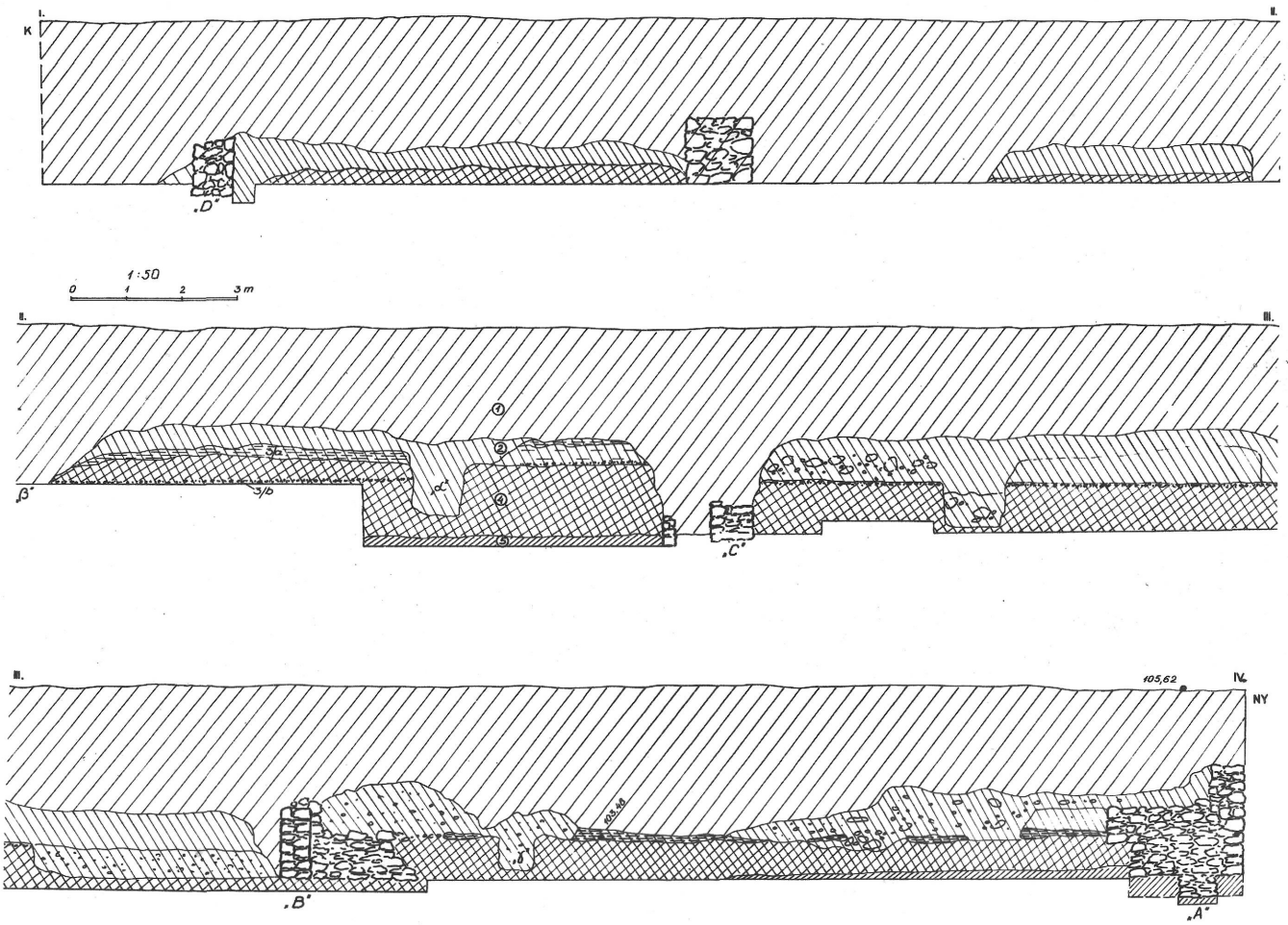

34

35

BP. III., VÖRÖSVÁRI ÚT 1.-TÓL K-RE 1975.
1. SZELVÉNY

NYUGATI METSZET

0 1 2 3m

JELMAGYARÁZAT :

- ÚJKOR
- KEVERT SZÜRKE
- SÖTÉTBARNA
- SÁRGA AGYAG
- NYERS SÁRGA
- HOMOKKÖVES
- SÓDER, KAVICS
- TÉGLATÖRMELÉK
- T TEGULA

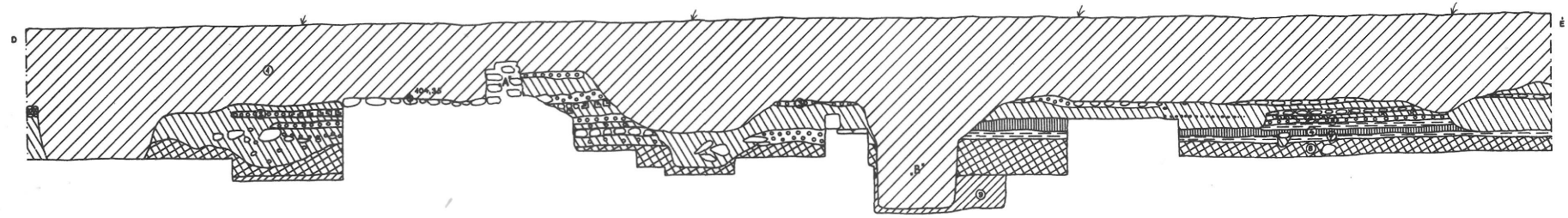

35

BP. III., VÖRÖSVÁRI ÚT (ÜZLETKÖZPONT KOCSIBEJÁRÓJA) 1975.

ÉSZAKI METSZET

0 1 2 3m

JELMAGYARÁZAT :

- ÚJKOR
- KEVERT SZÜRKE
- SÖTÉTBARNA
- SÁRGA AGYAG
- NYERS, SÁRGA
- PATICS
- KAVICS
- HABARCS
- TERRAZZÓ
- T TEGULA

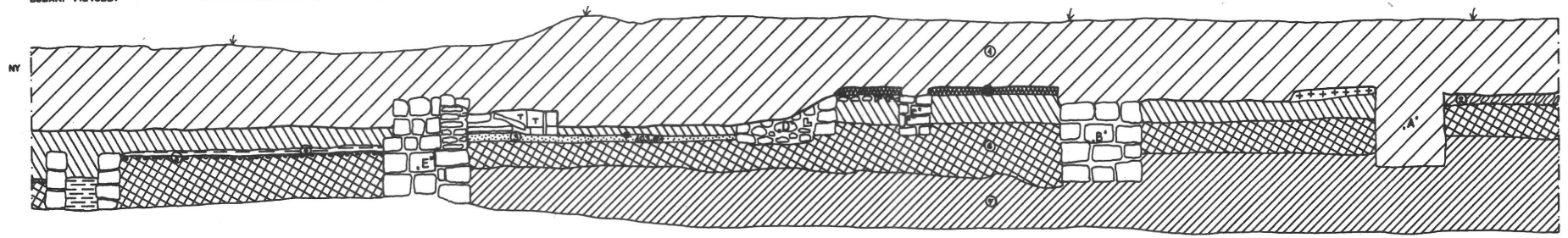

36

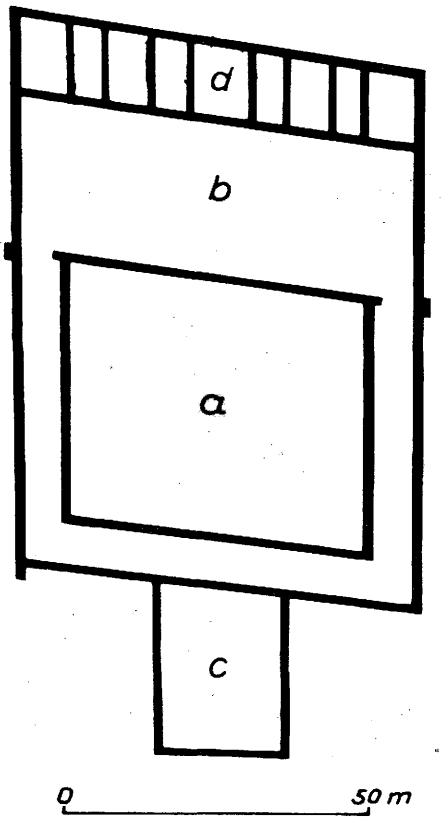

37

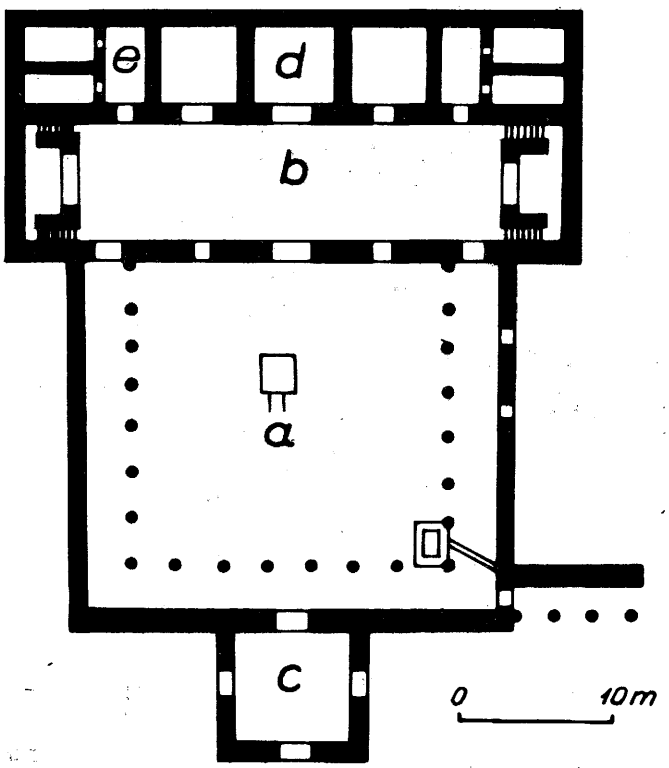

38

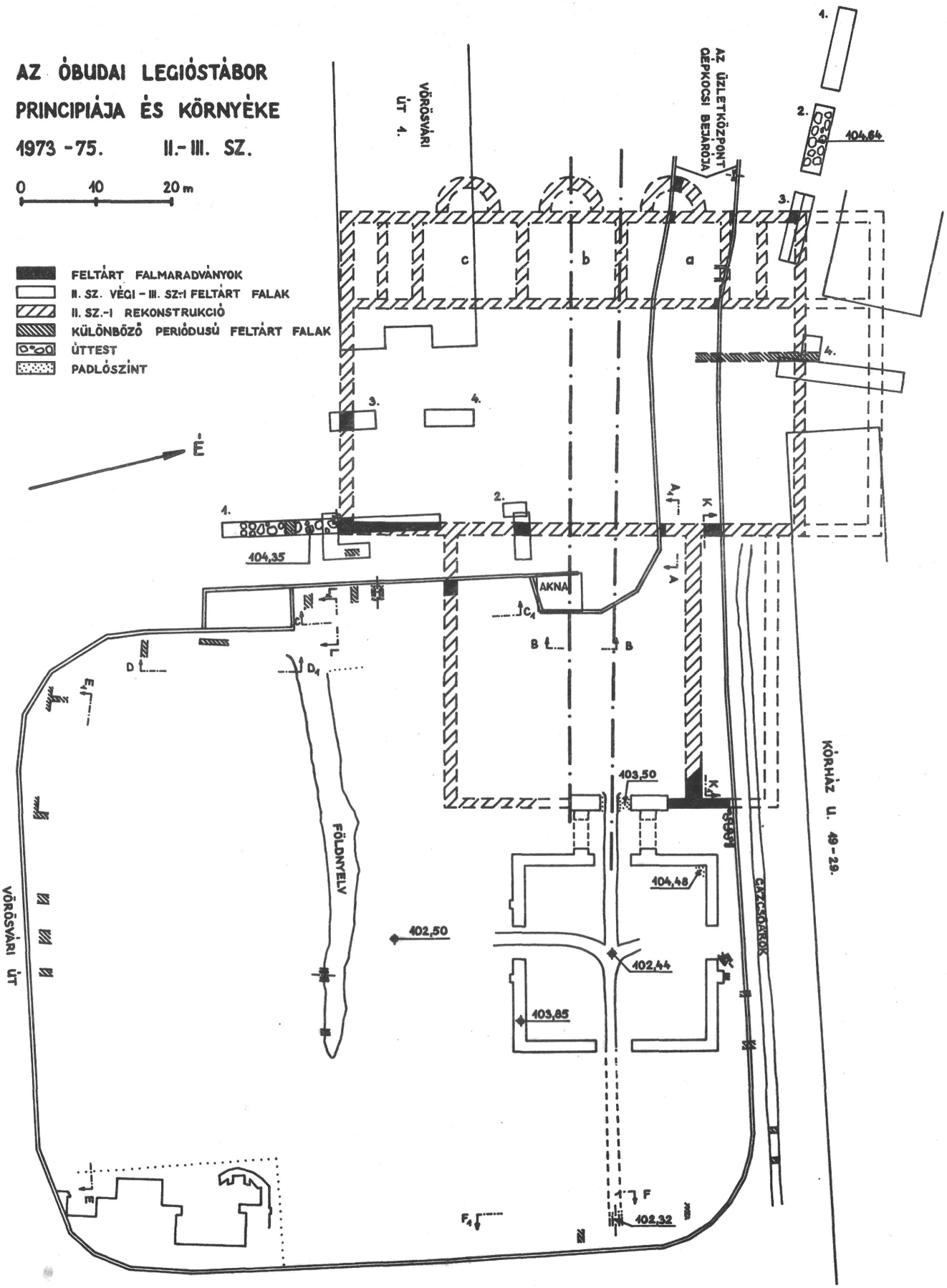
AZ ÓBUDAI LEGIÓSTÁBOR
PRINCIPIÁJA ÉS KÖRNYÉKE
1973 - 75. II.- III. SZ.
0 10 20 m
FELTÁRT FALMARADVÁNYOK
II. SZ. VÉGI - III. SZ-I FELTÁRT FALAK
II. SZ.-I REKONSTRUKCIÓ
KÜLÖNBÖZŐ PERIÓDUSÚ FELTÁRT FALAK
ÚTTEST
PADLÓSZINT
É
VÖRÖSVÁRI ÚT 4.
AZ ÜZLETKÖZPONT GÉPKOCSI BEJÁRÓJA
KÓRHÁZ U. 49-29.
VÖRÖSVÁRI ÚT
FÖLDNYELV
AKNA
GÁZCSŐÁROK
104,35
104,64
104,48
103,50
103,85
102,50
102,44
102,32
a
b
c

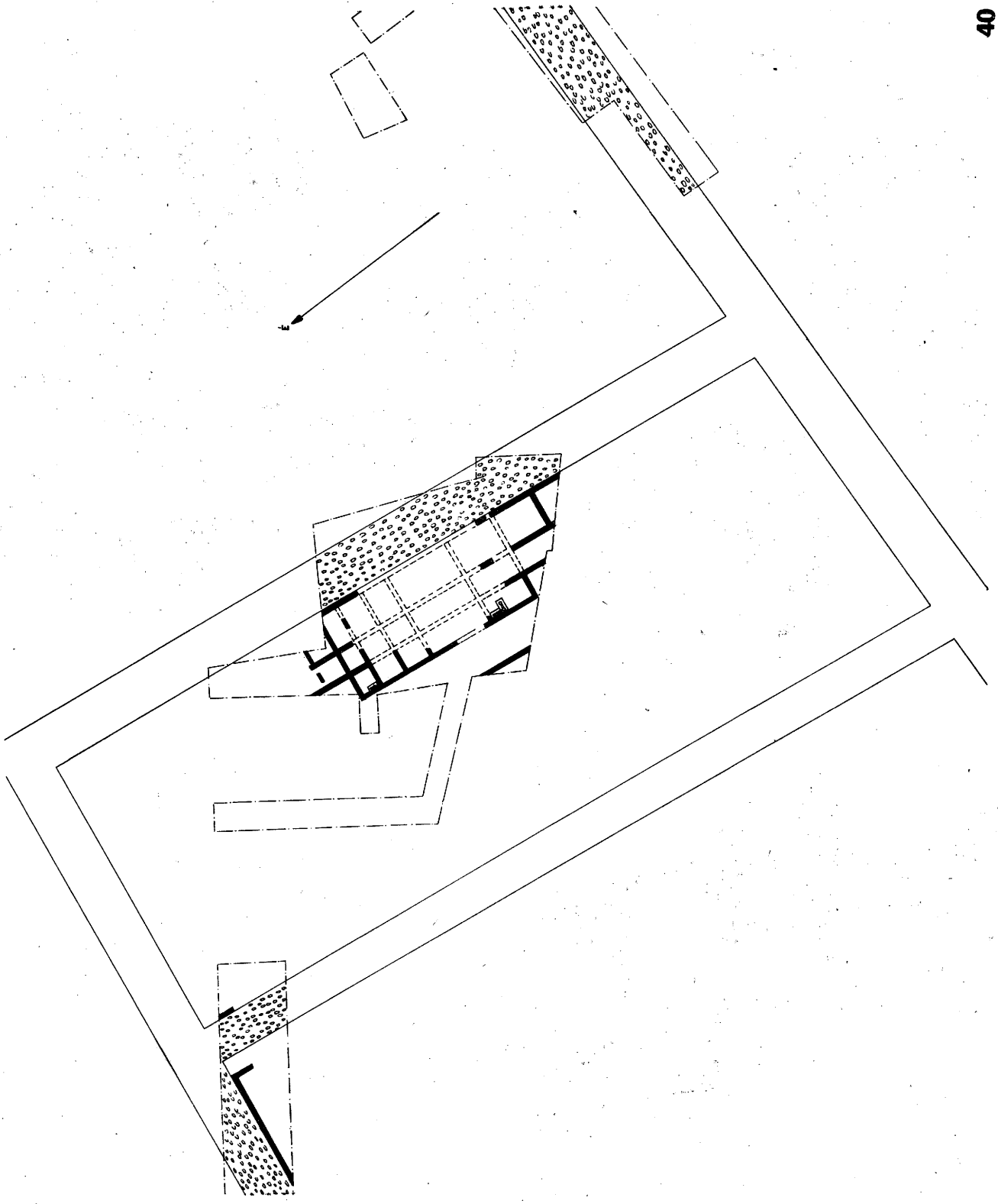

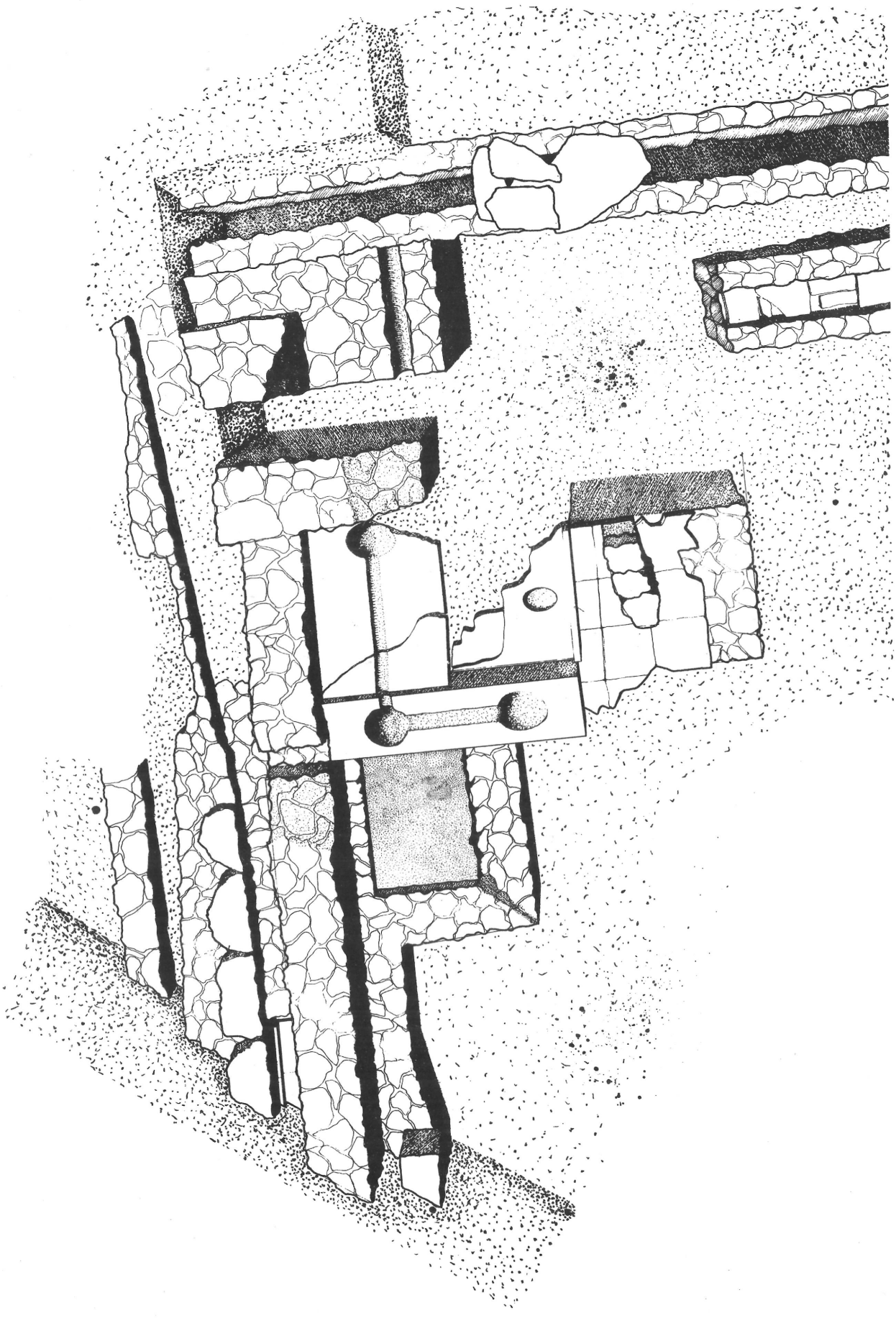

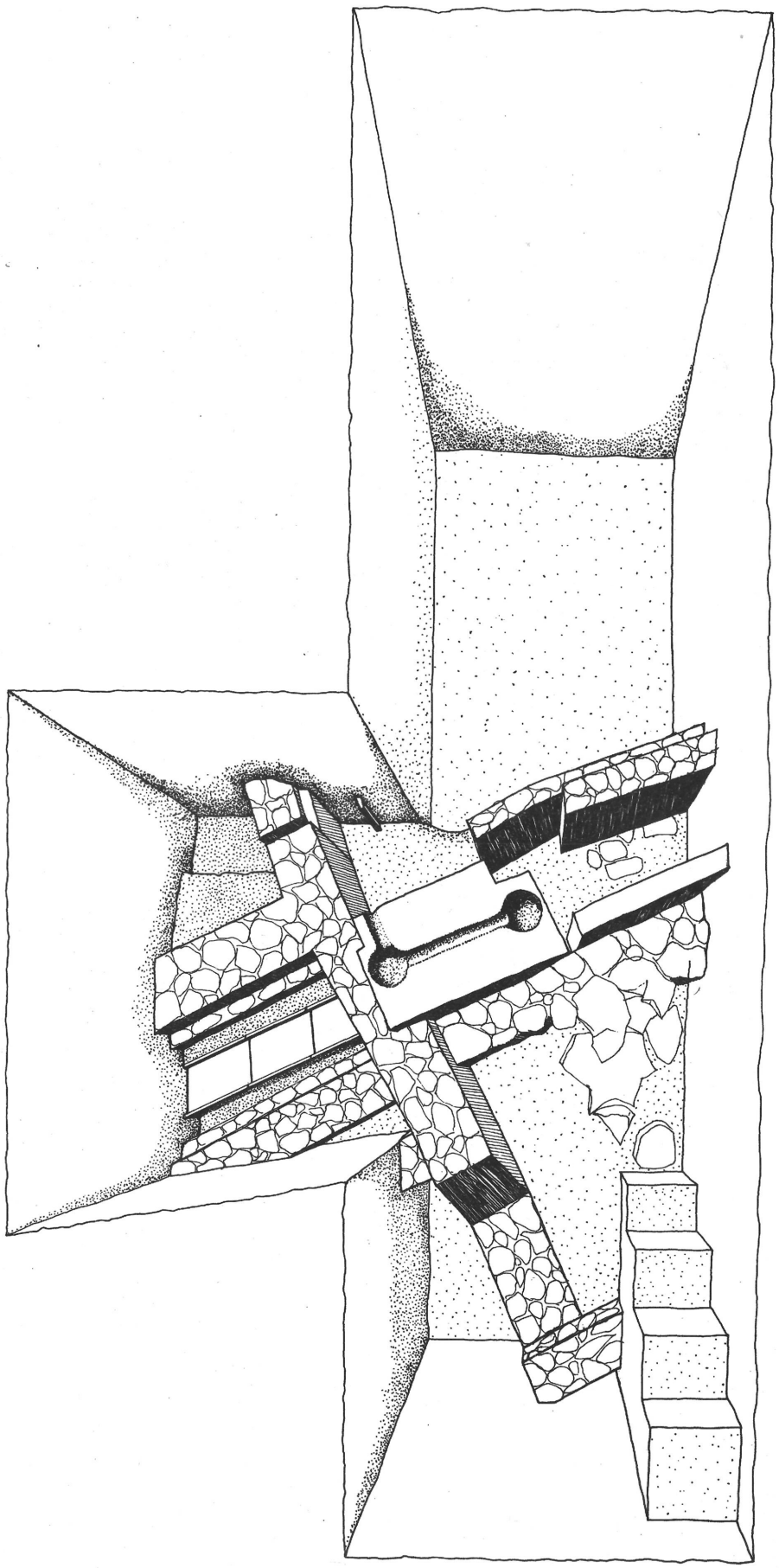

42

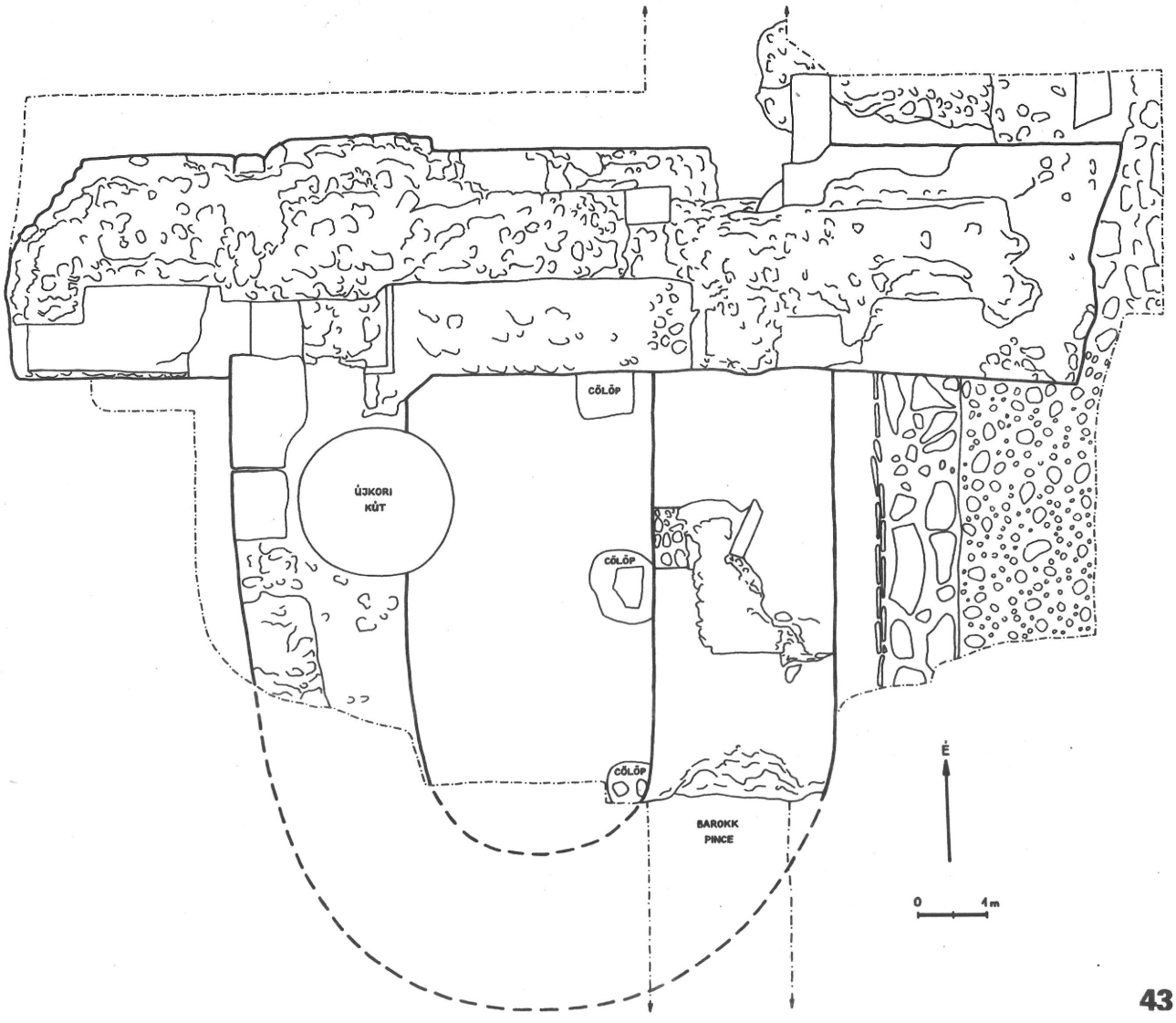

43

42

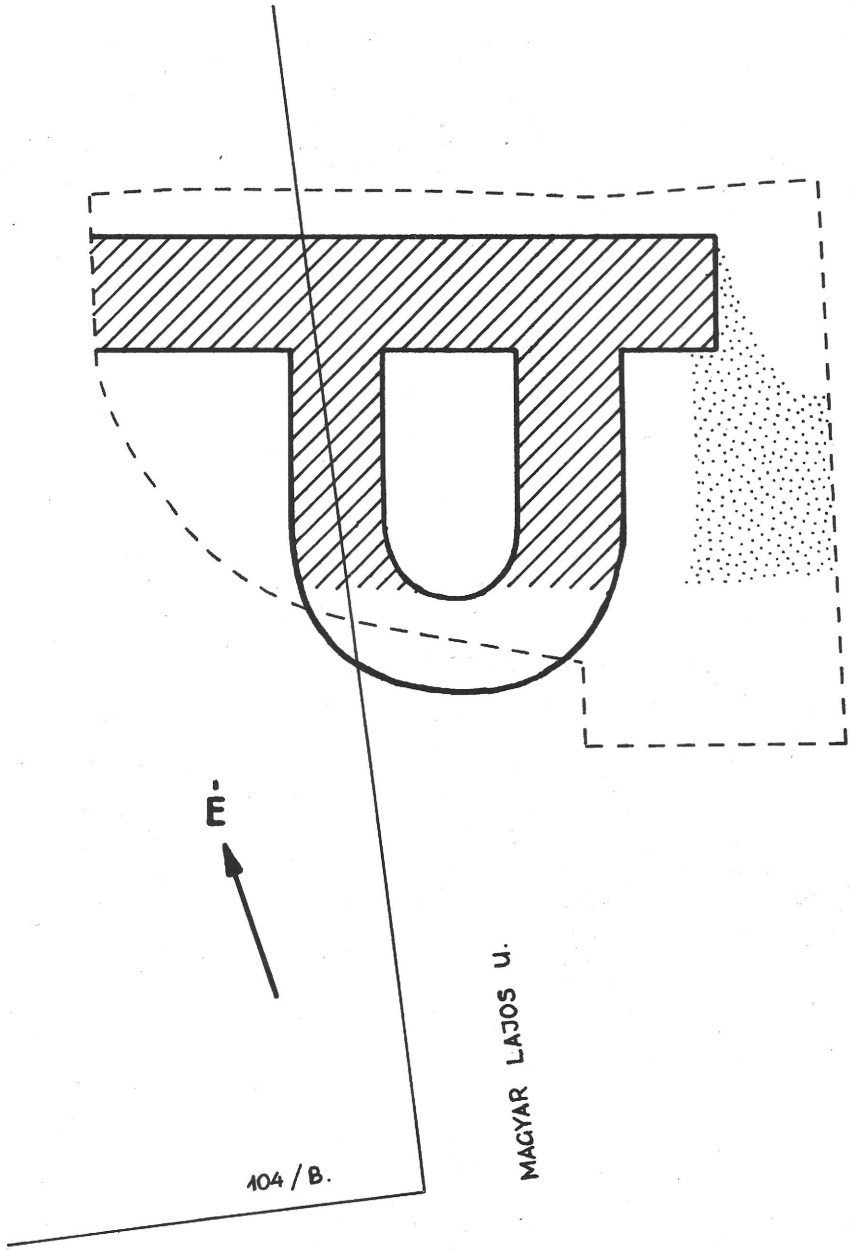
É
104 / B.
MAGYAR LAJOS U.

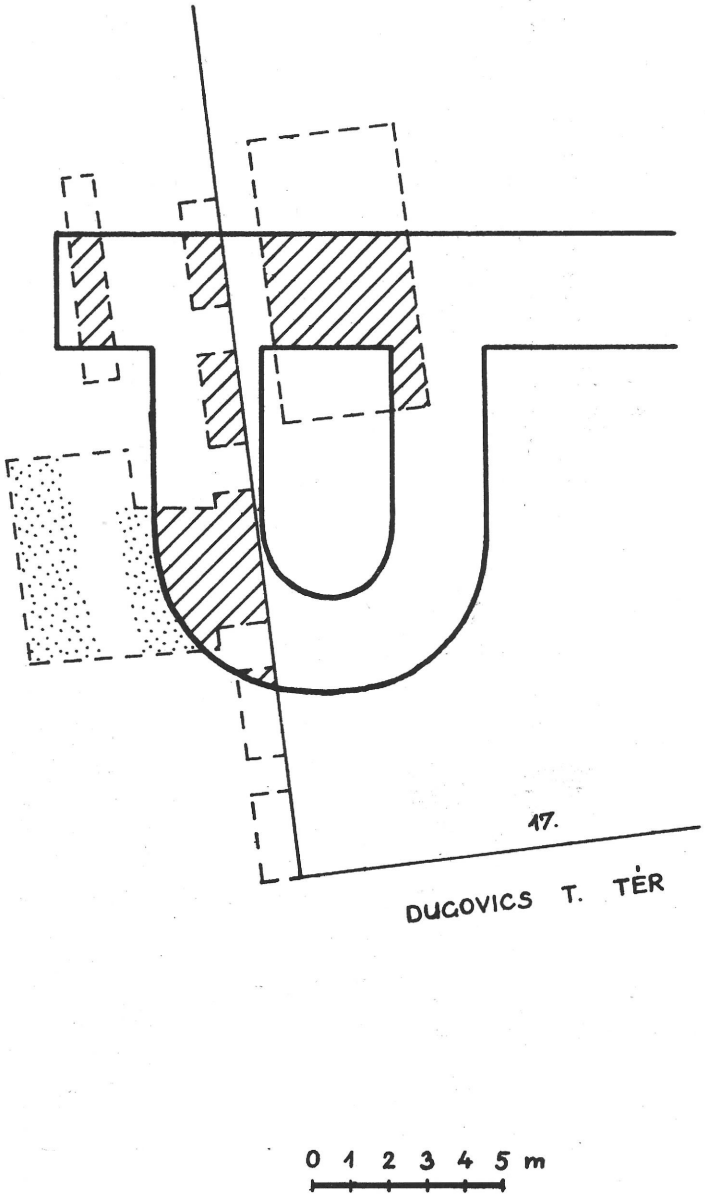
17.
DUCOVICS T. TÉR
0 1 2 3 4 5 m

FÉNYES A. u.
TANULÓ u.
MÓKUS u.
ÓBUDA u. (TEMPLOM u.)
LAJOS u.
0 10 20 m

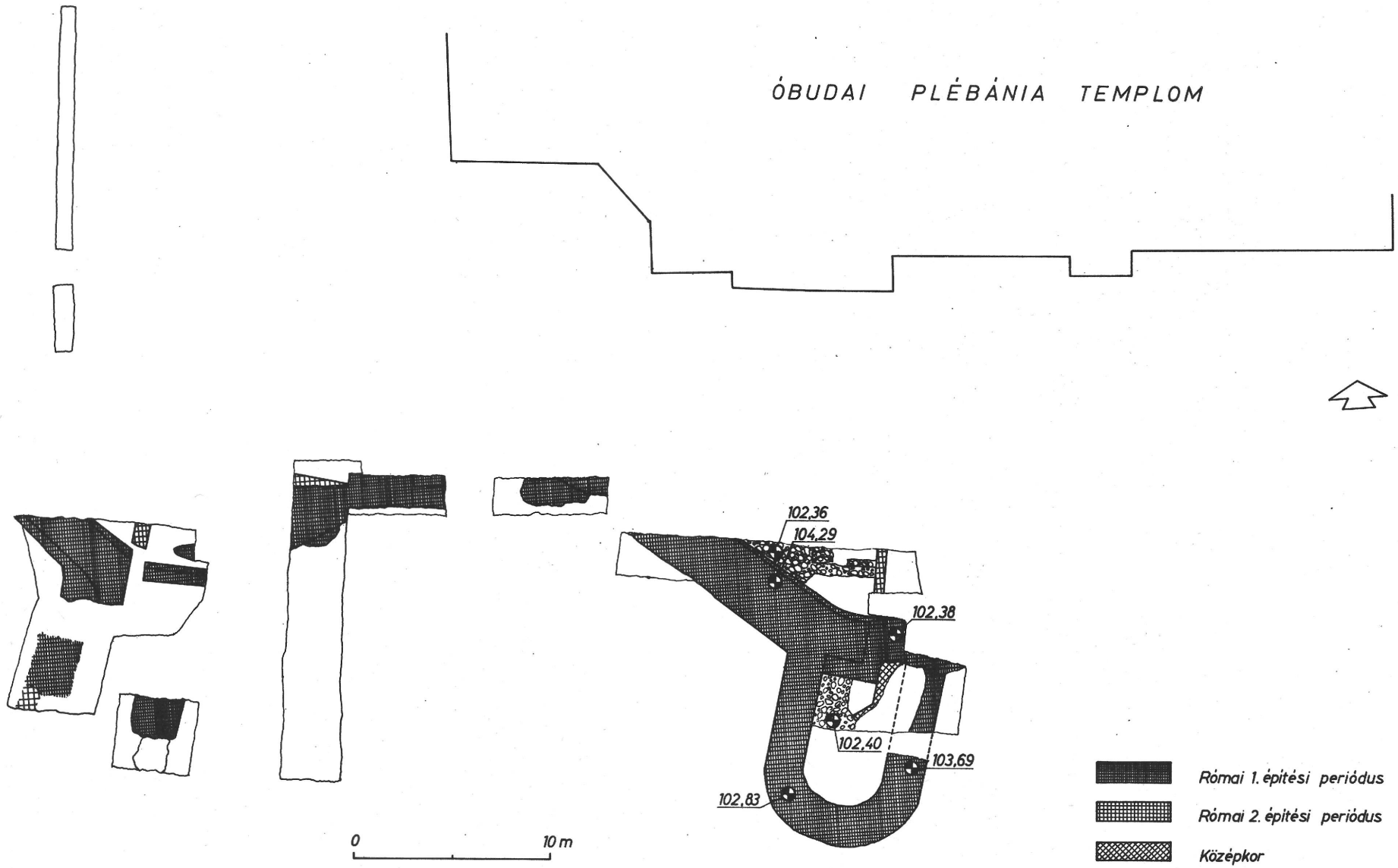
ÓBUDAI PLÉBÁNIA Ttemplom
102,36
104,29
102,38
102,40
103,69
102,83
0
10 m
Római 1. építési periódus
Római 2. építési periódus
Középkor

46

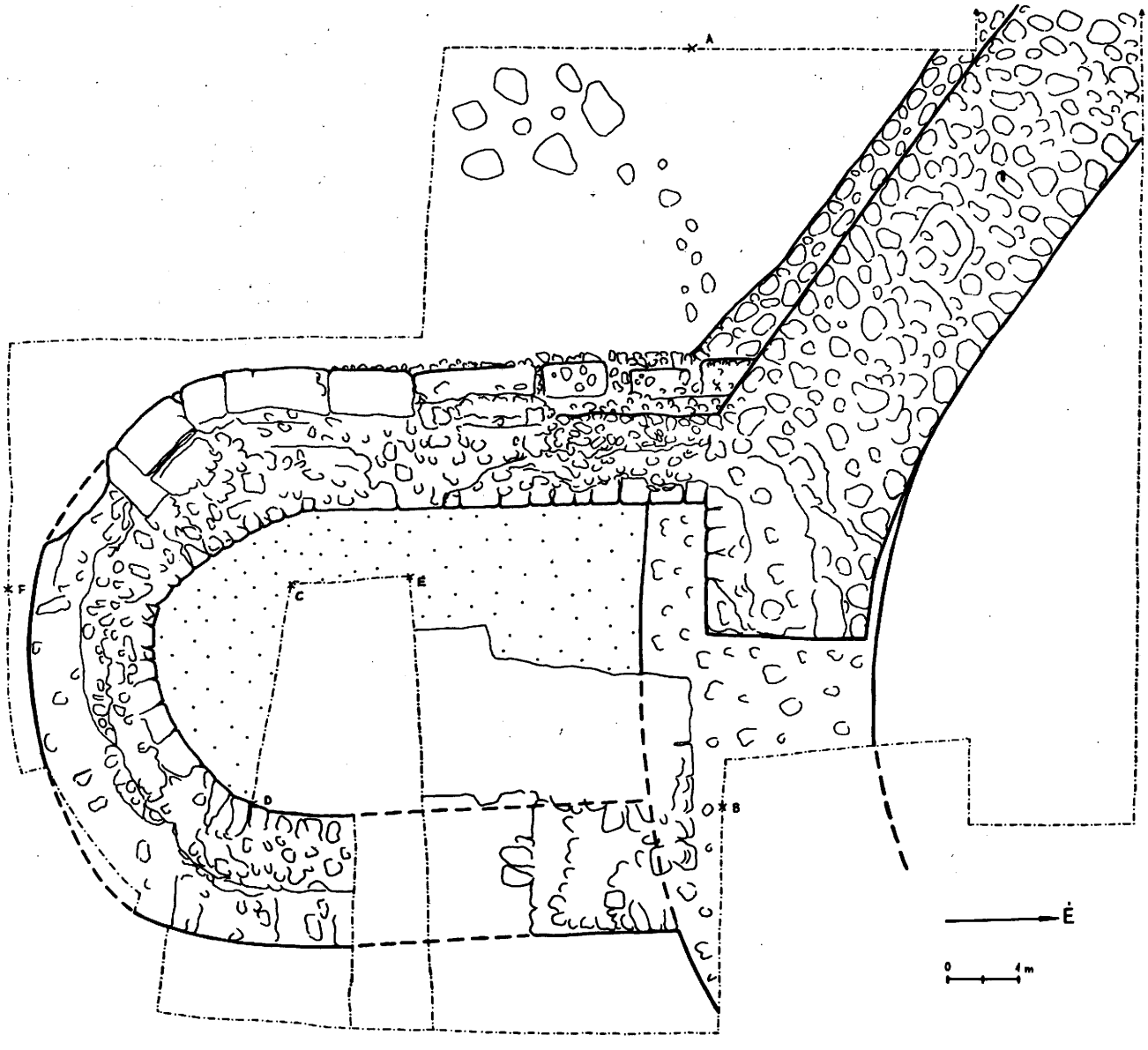

47

ÉSZAKI METSZET (A - B)

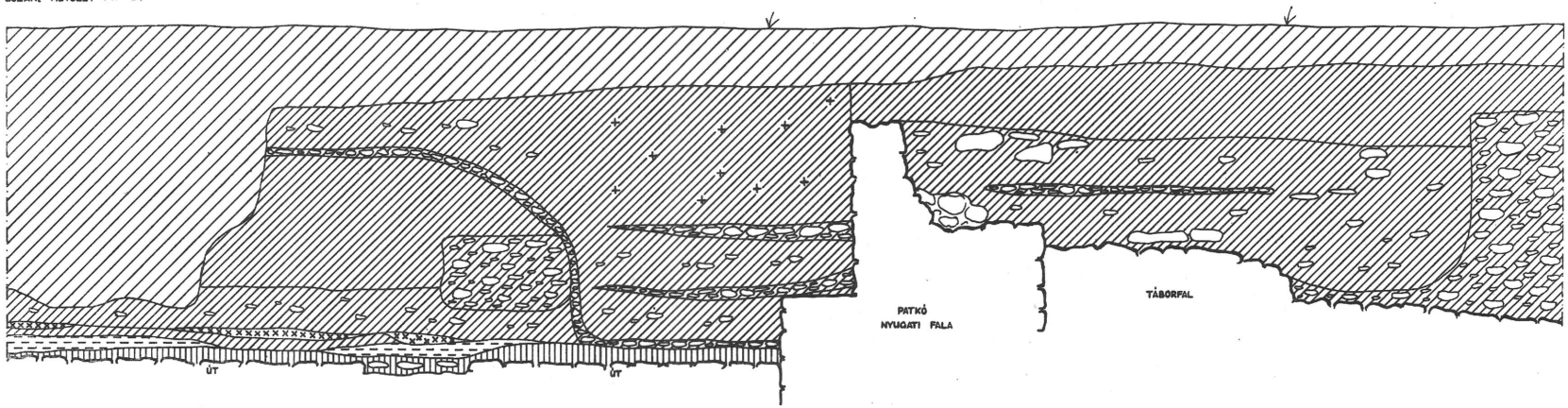

ÉSZAKI METSZET (C - D)

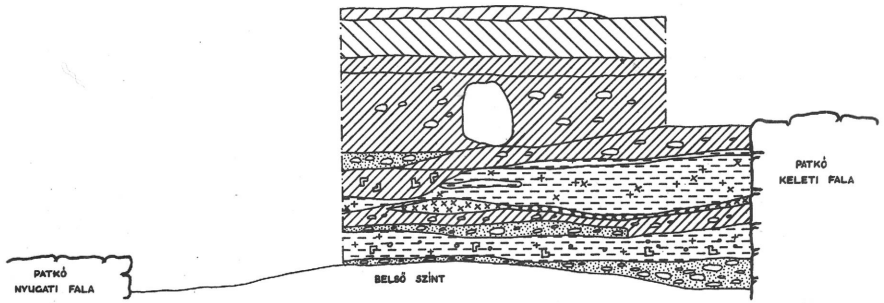

KELETI METSZET (E - F)

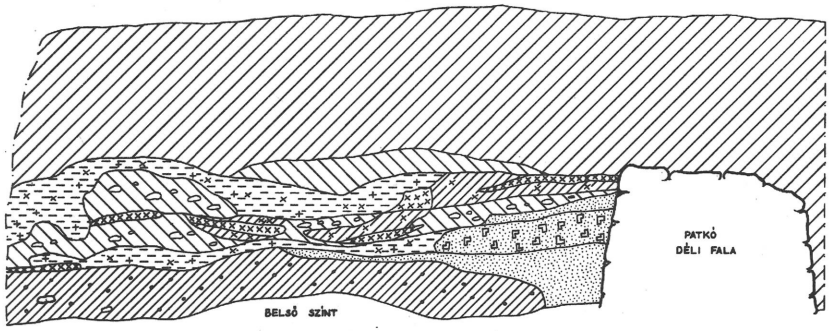



JELMAGYARÁZAT :

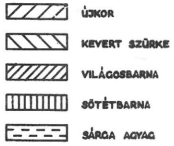

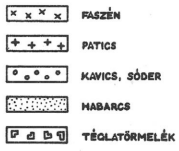

48

ÉSZAKI METSZET

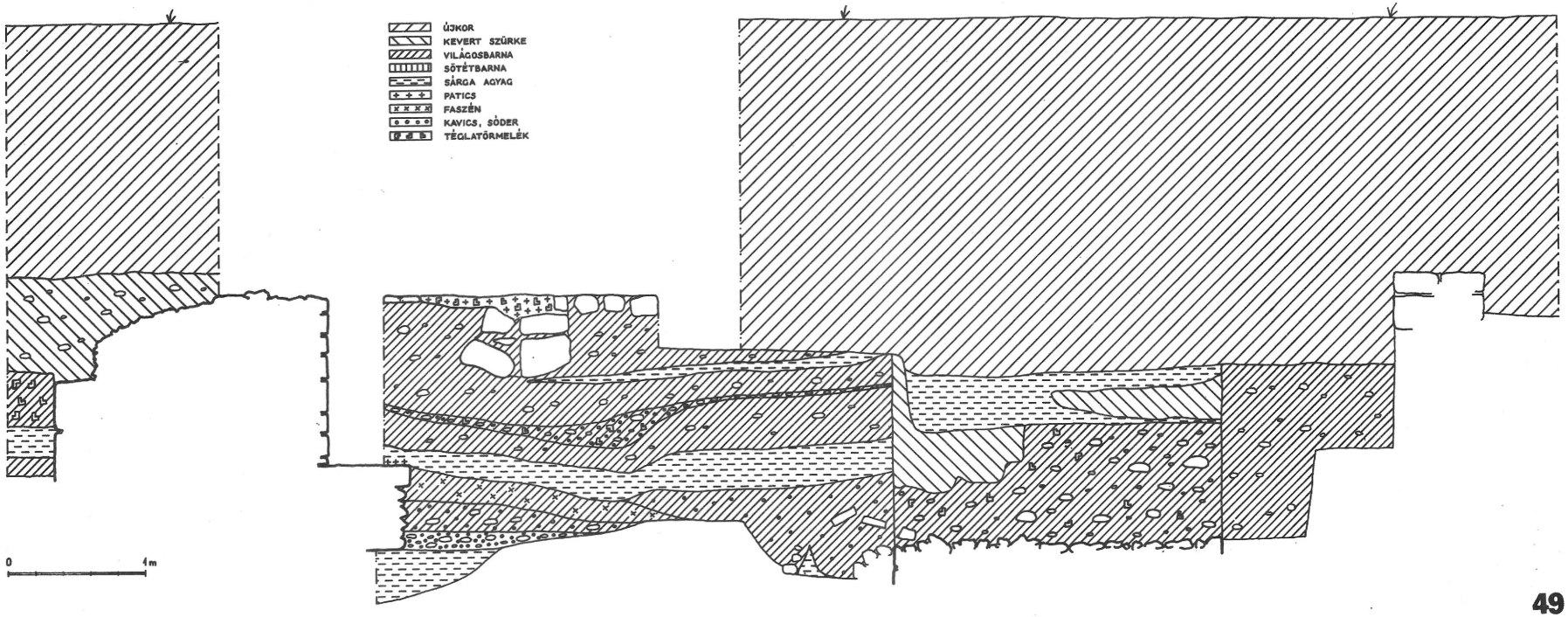

49

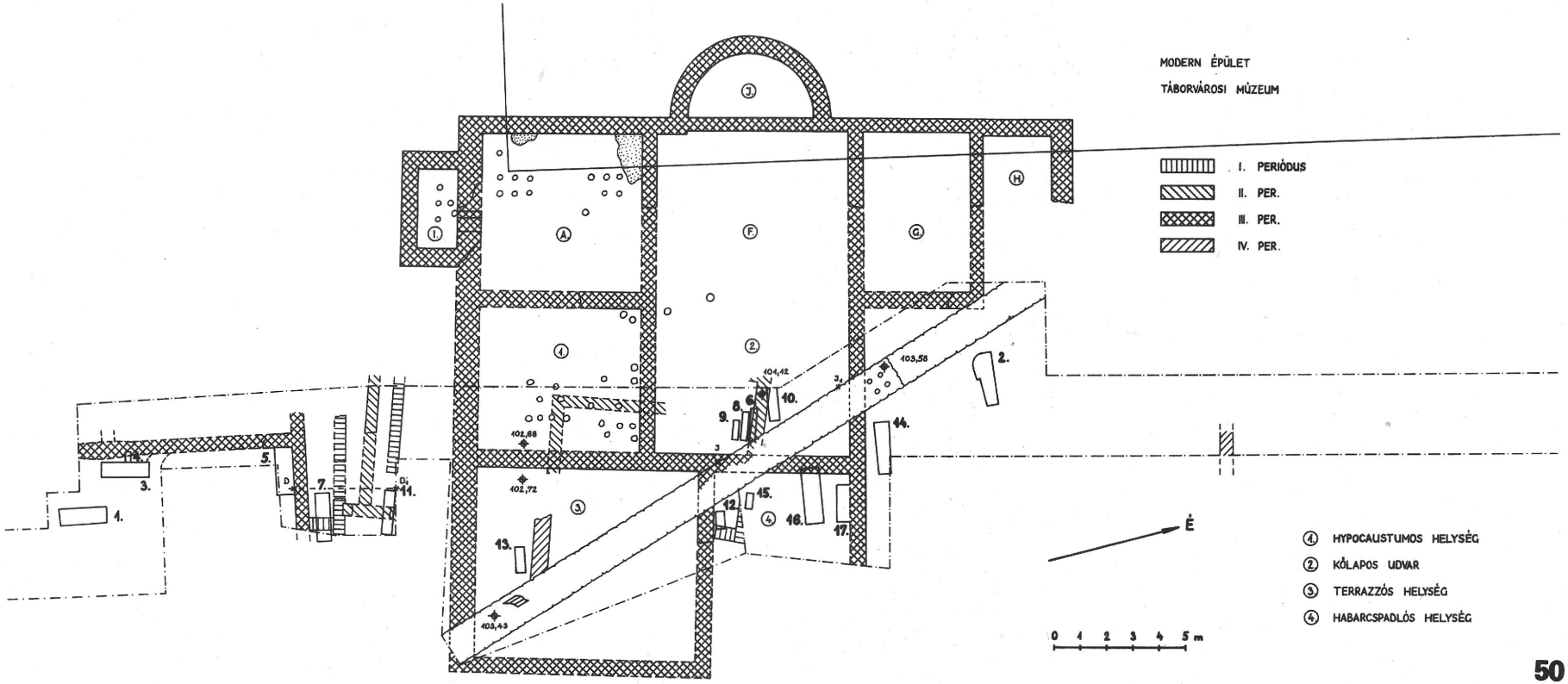
MODERN ÉPÜLET
TÁBORVÁROSI MÚZEUM
I. PERIÓDUS
II. PER.
III. PER.
IV. PER.
É
④ HYPOCAUSTUMOS HELYSÉG
② KÖLAPOS UDVAR
③ TERRAZZÓS HELYSÉG
④ HABARCSPADLÓS HELYSÉG
0 1 2 3 4 5 m
102,68
102,72
103,43
104,12
103,58

50

NYUGATI METSZET (D - D_4)

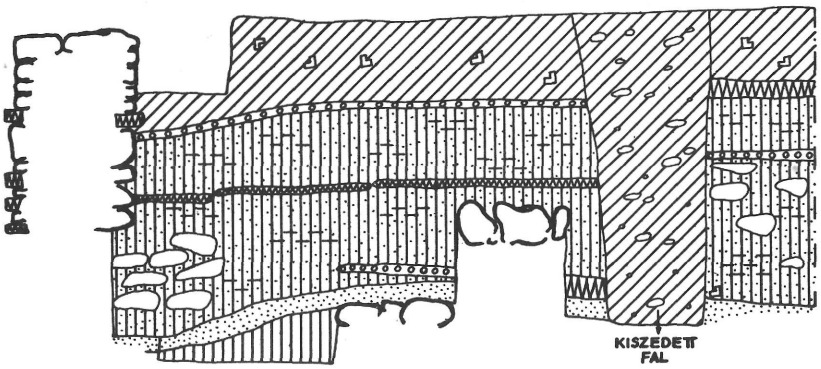

JELMAGYARÁZAT :

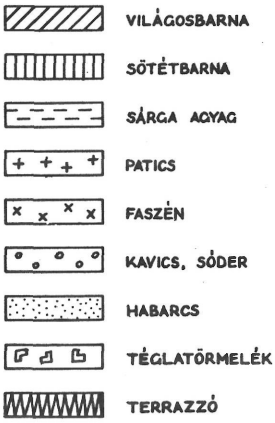

51/a.

ÉK-I METSZET (J - J_4)

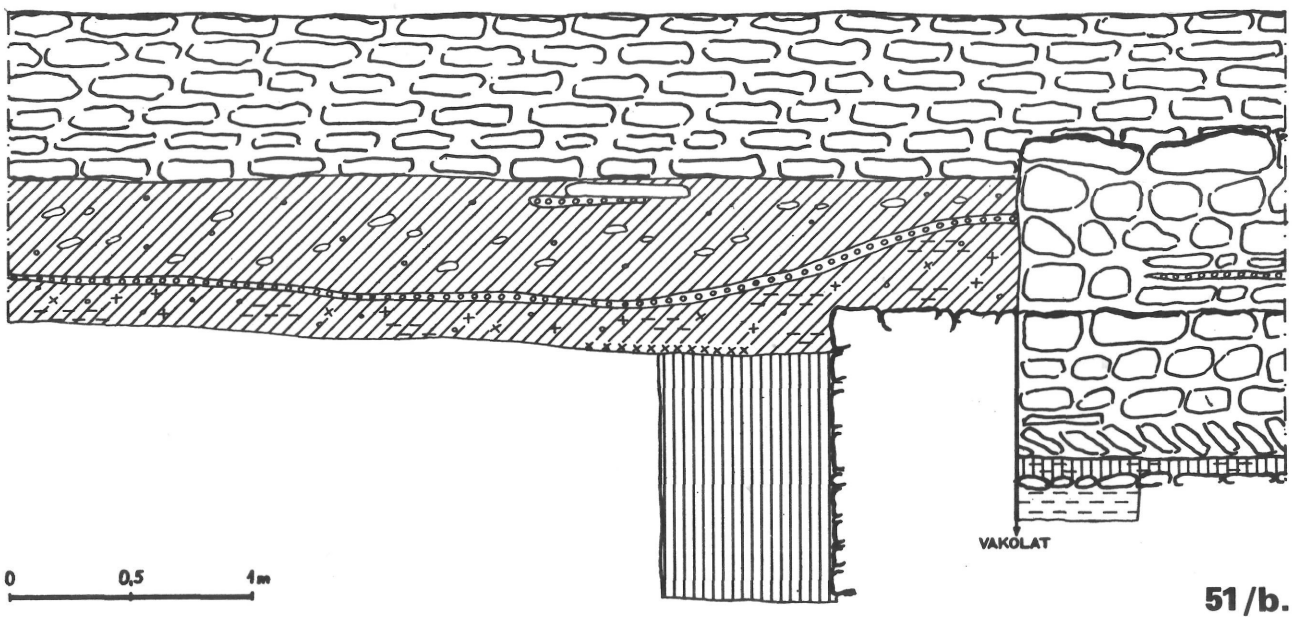

51/b.

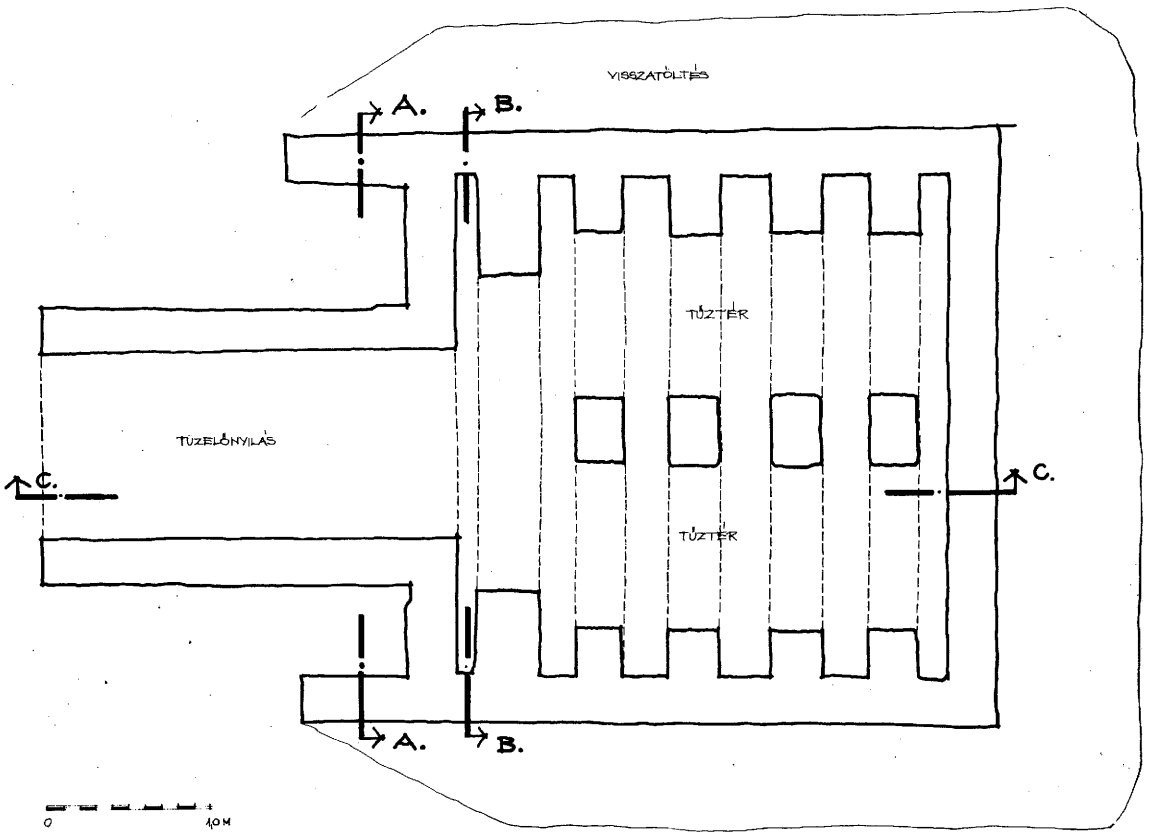
VISSZATÖLTÉS
A.
B.
TŰZTÉR
TŰZELŐNYÍLÁS
C.
TŰZTÉR
C.
A.
B.
0
1,0 M

52

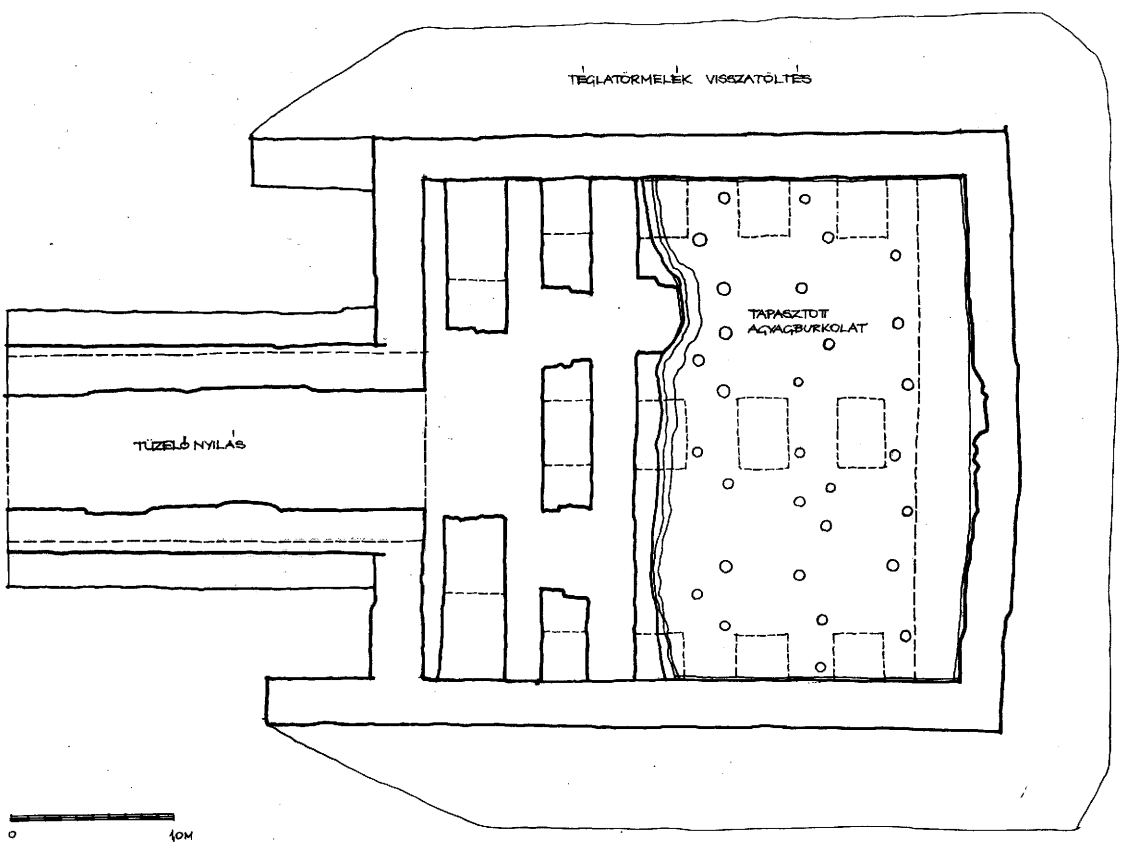
TÉGLATÖRMELÉK VISSZATÖLTÉS
TAPASZTOTT AGYAGBURKOLAT
TŰZELŐ NYÍLÁS
0
1,0M

53

„A–A" METSZET

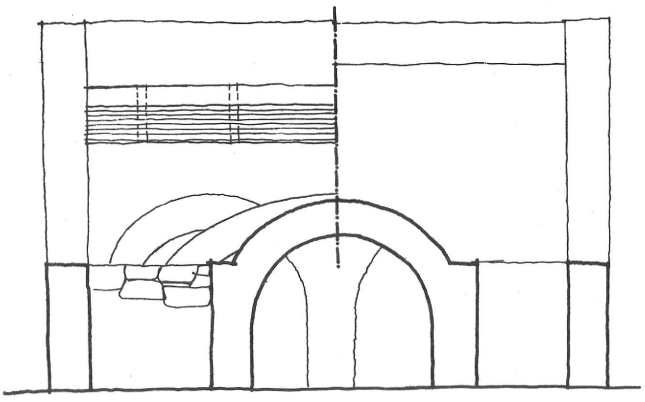

„B–B" METSZET

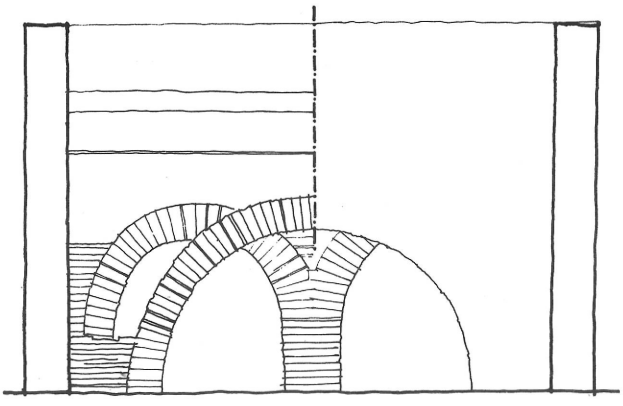



54

„C–C" METSZET

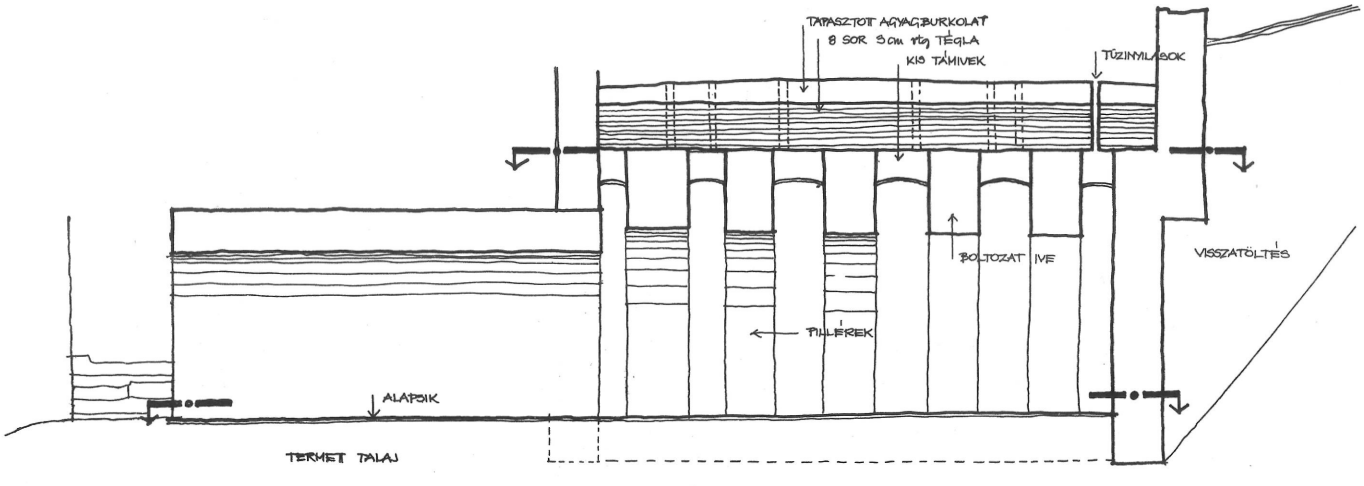



55

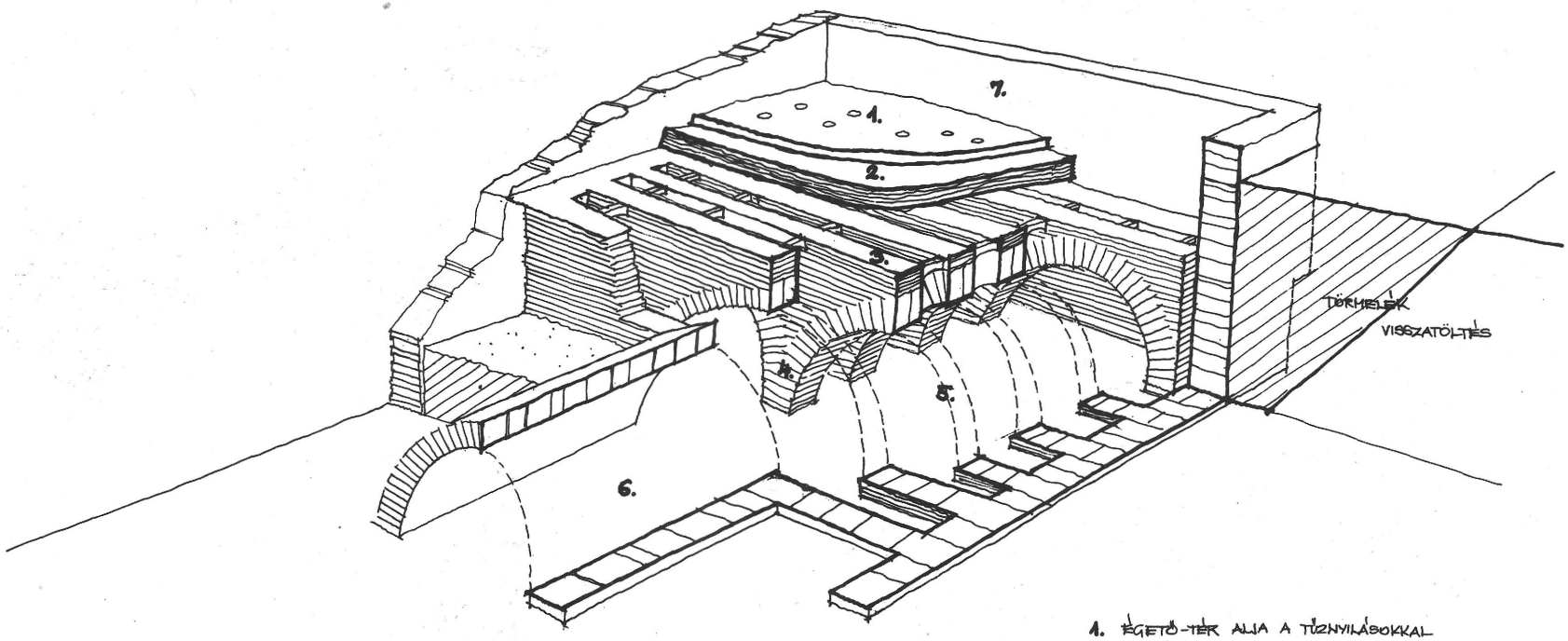

1. ÉGETŐ-TÉR ALJA A TŰZNYÍLÁSOKKAL
2. TŰZTÉR FÖLÖTTI TÉGLA FÖDÉM (ROSTÉLY)
3. A „ROSTÉLY"-T TARTÓ GERENDÁK
4. MELLET TARTÓ PILLÉREK
5. TŰZTÉR
6. TÜZELŐNYÍLÁS
7. KÖRITŐFALAK

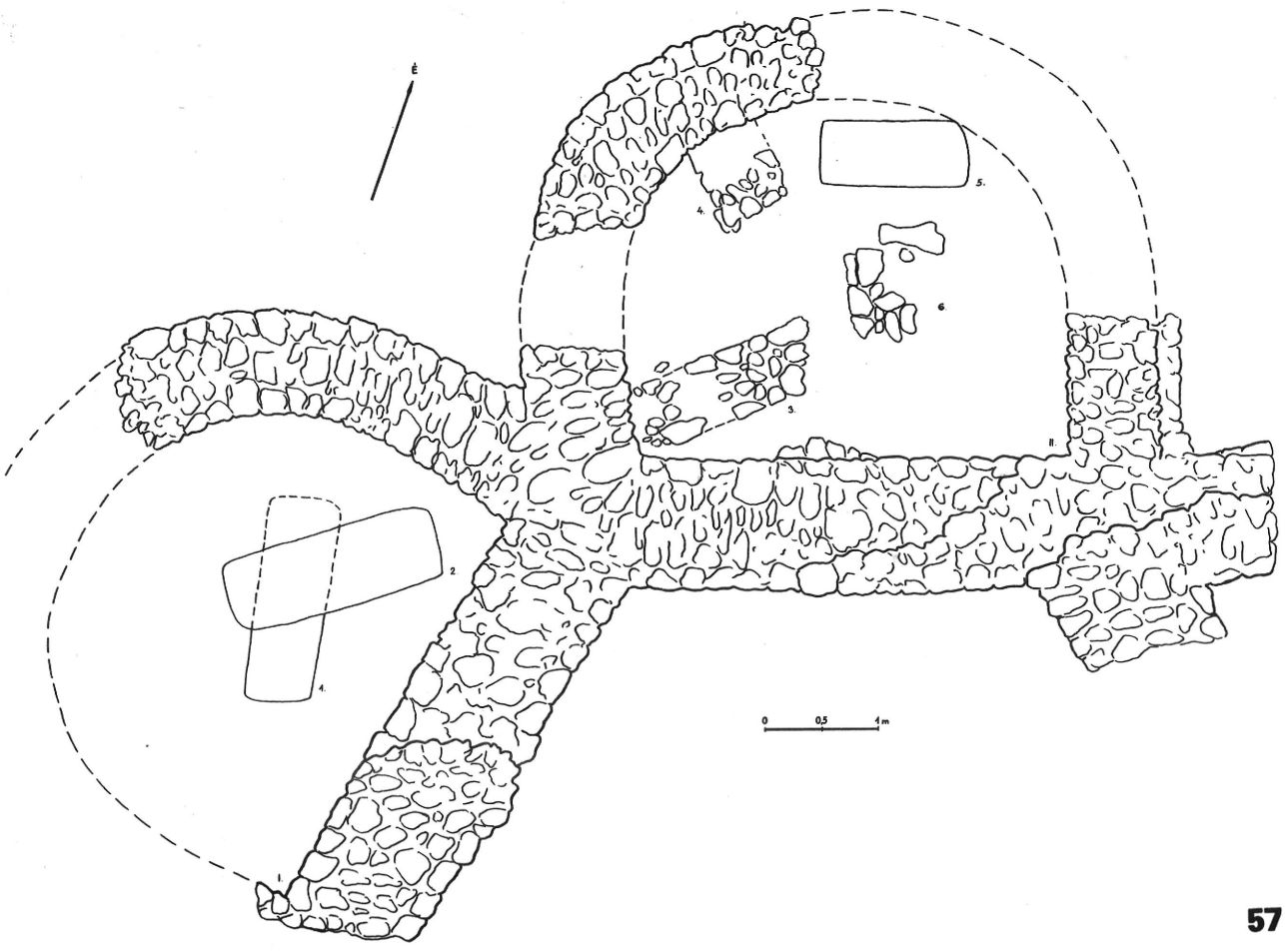

57

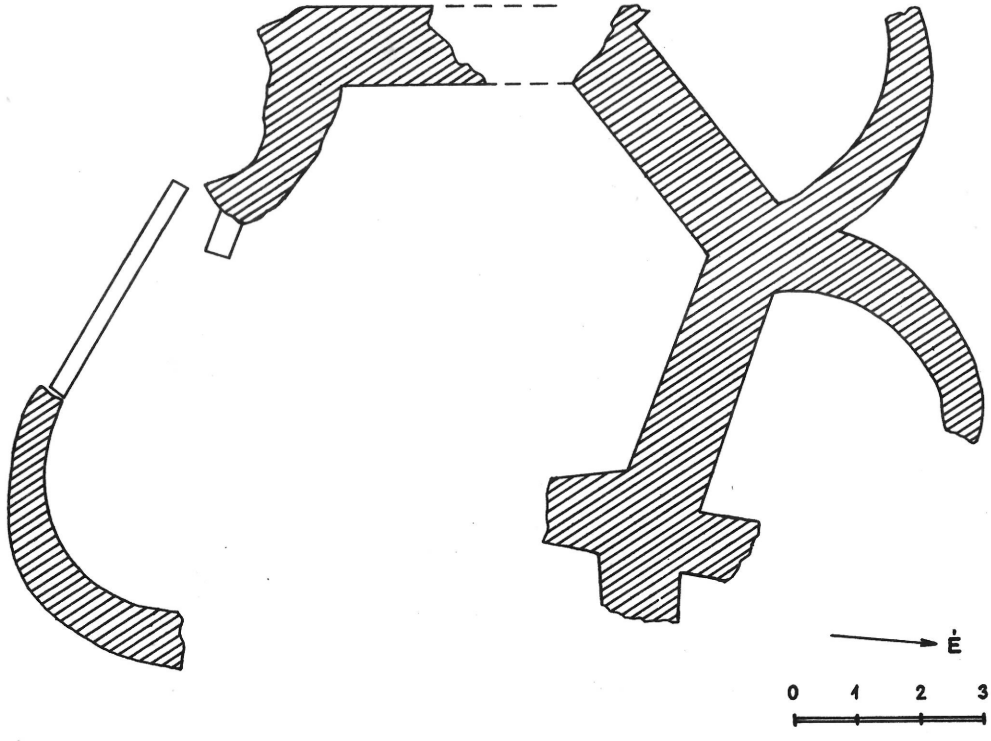

58

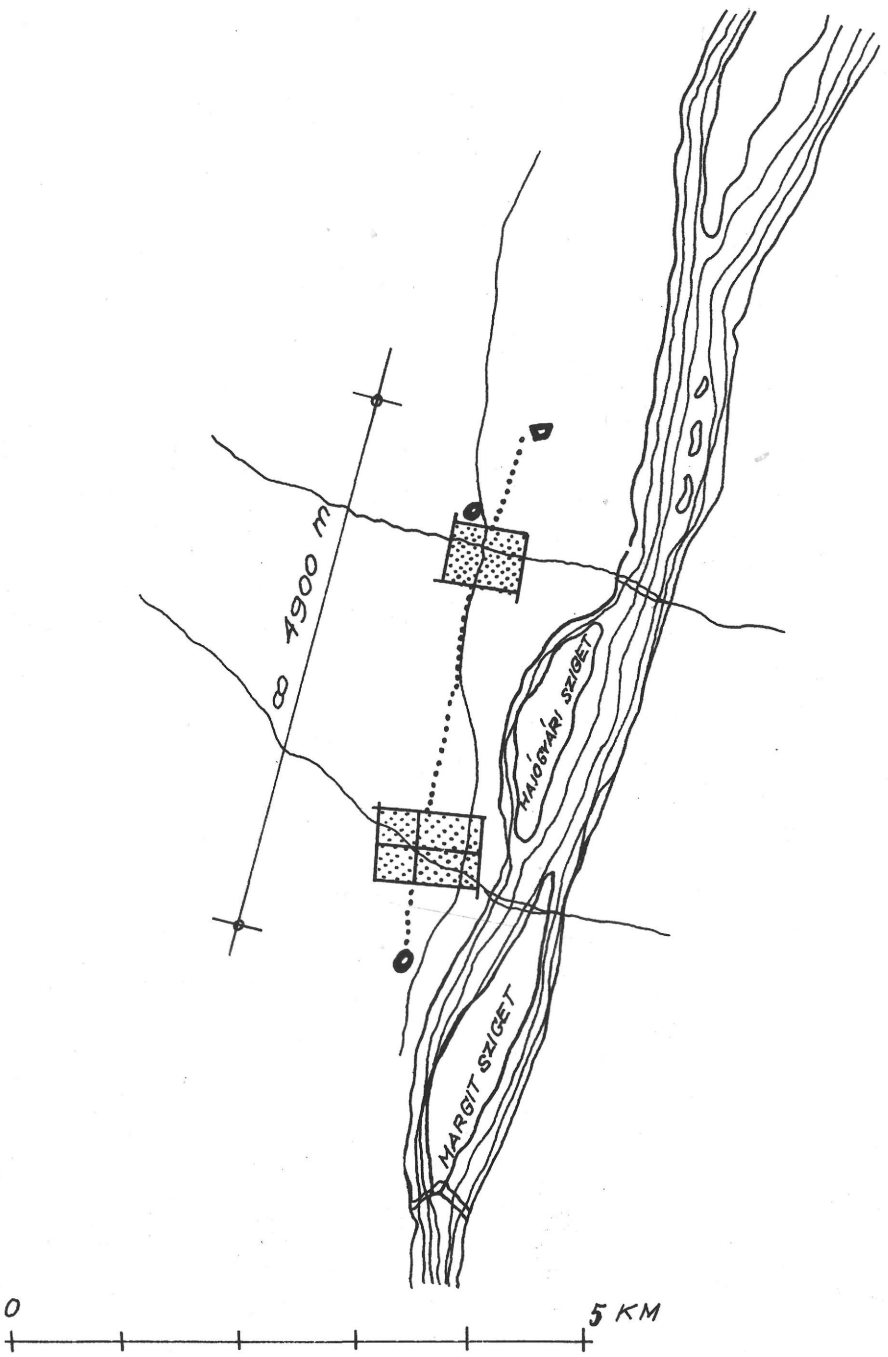

59

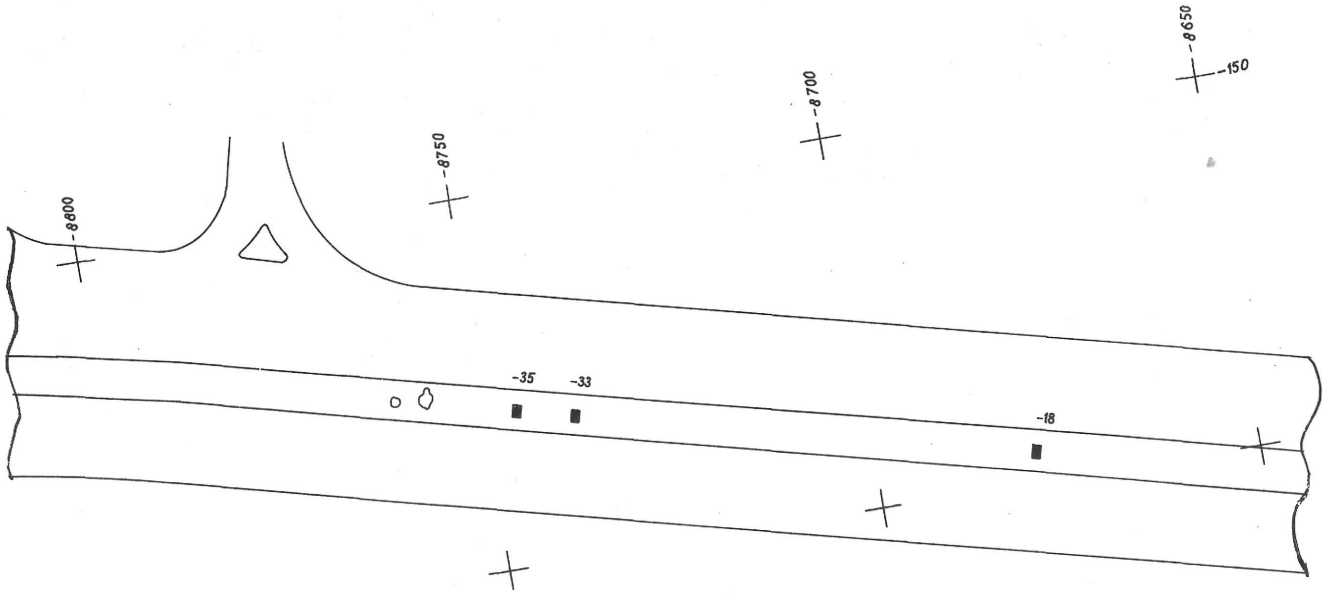

M=1:500

60

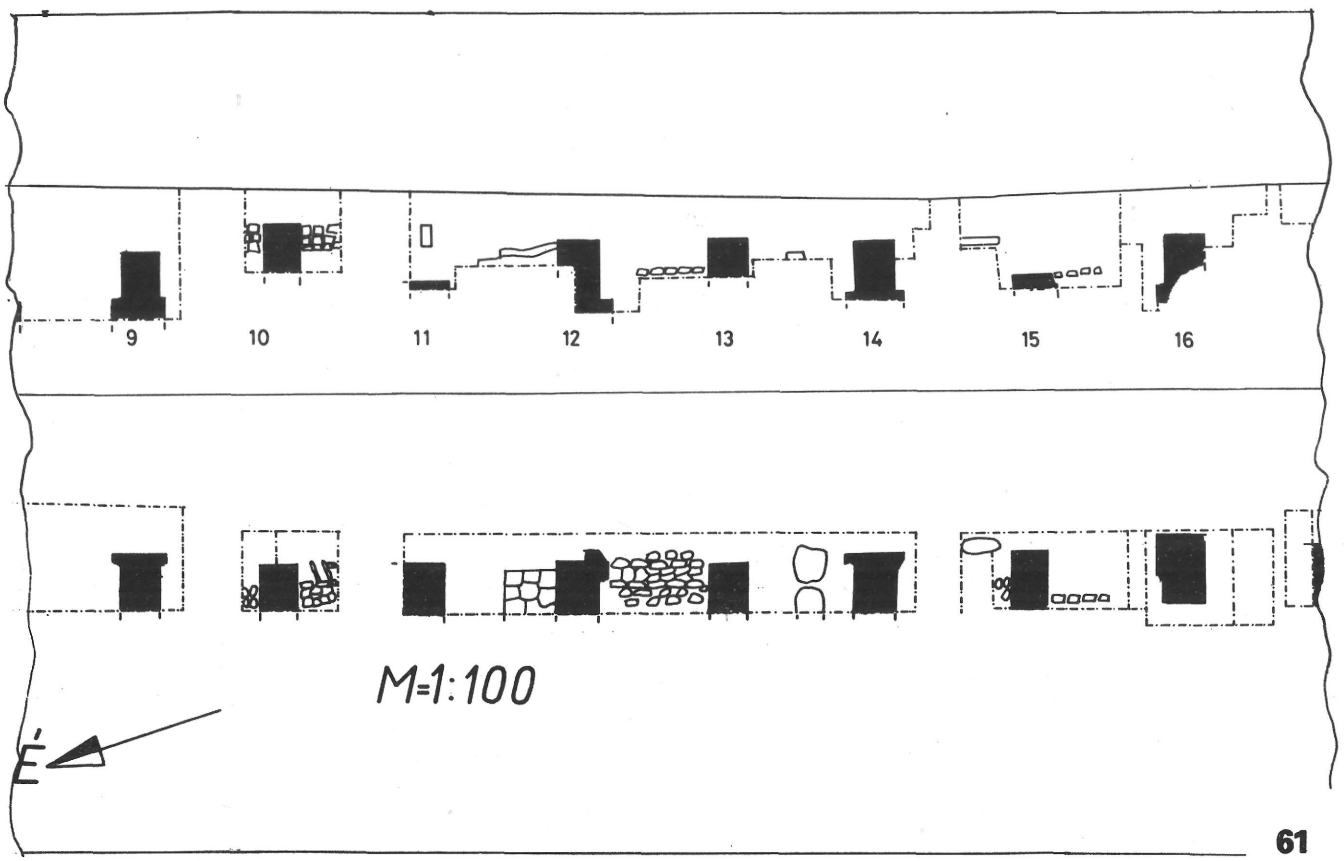

M=1:100

61

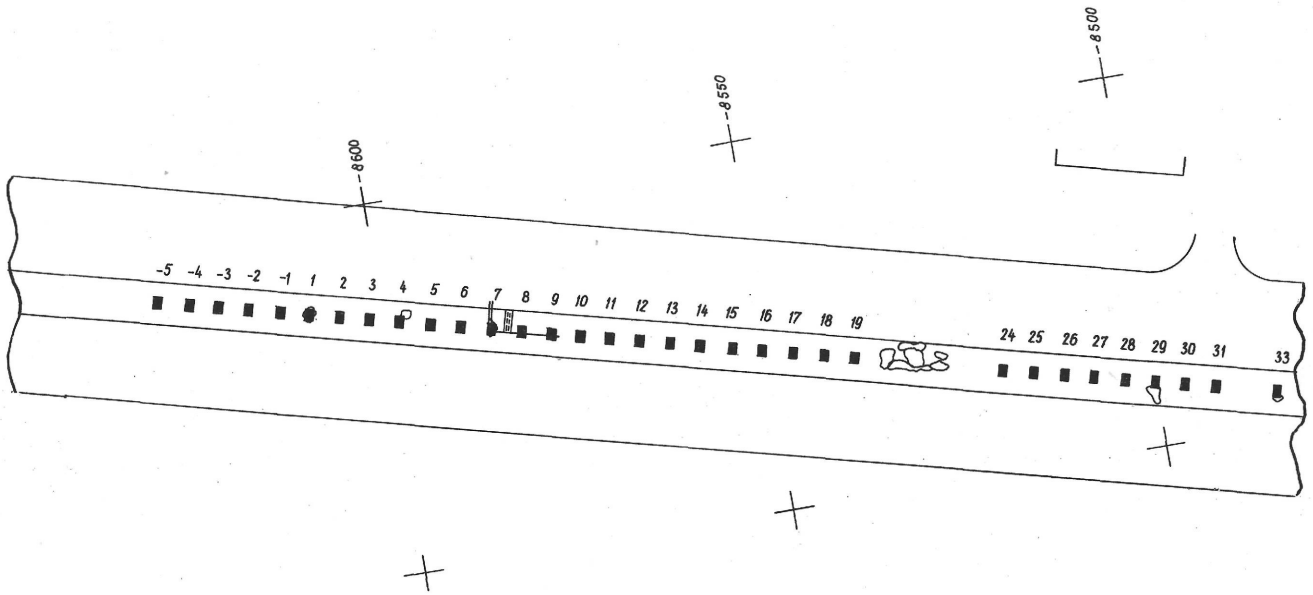
8600
8550
8500
-5 -4 -3 -2 -1 1 2 3 4 5 6 7 8 9 10 11 12 13 14 15 16 17 18 19 24 25 26 27 28 29 30 31 33

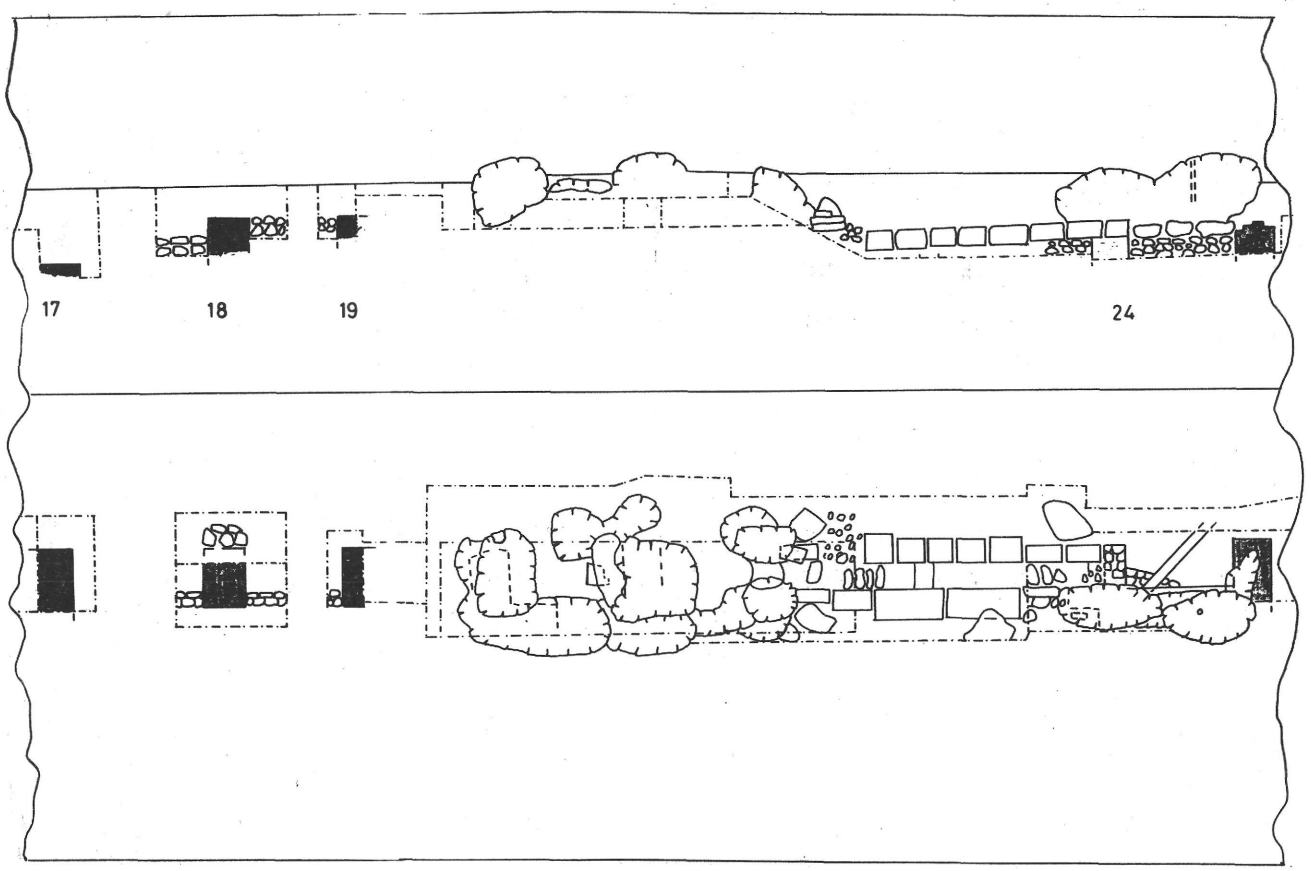
17
18
19
24

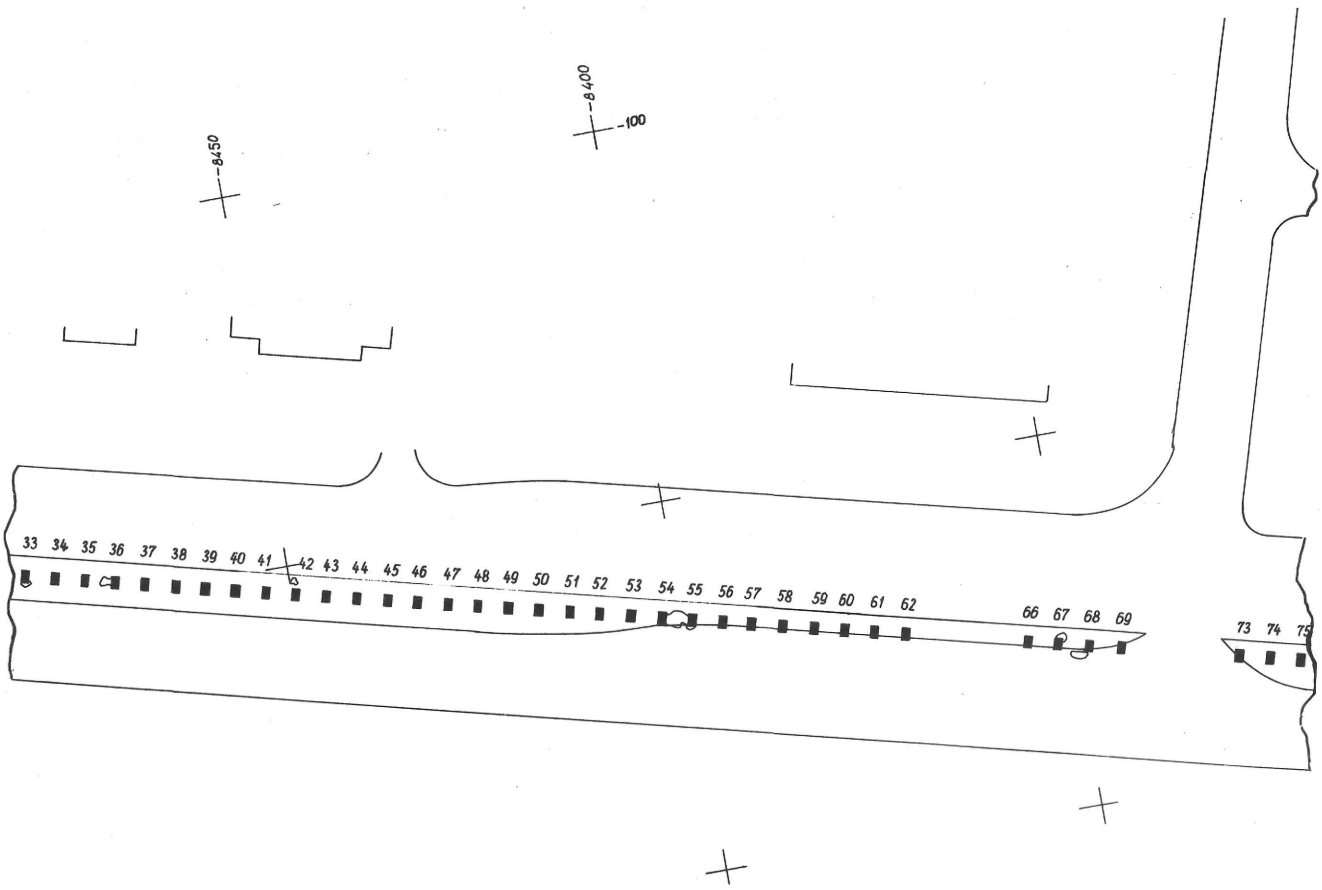
-8450
-8400
-100
33 34 35 36 37 38 39 40 41 42 43 44 45 46 47 48 49 50 51 52 53 54 55 56 57 58 59 60 61 62 66 67 68 69 73 74 75

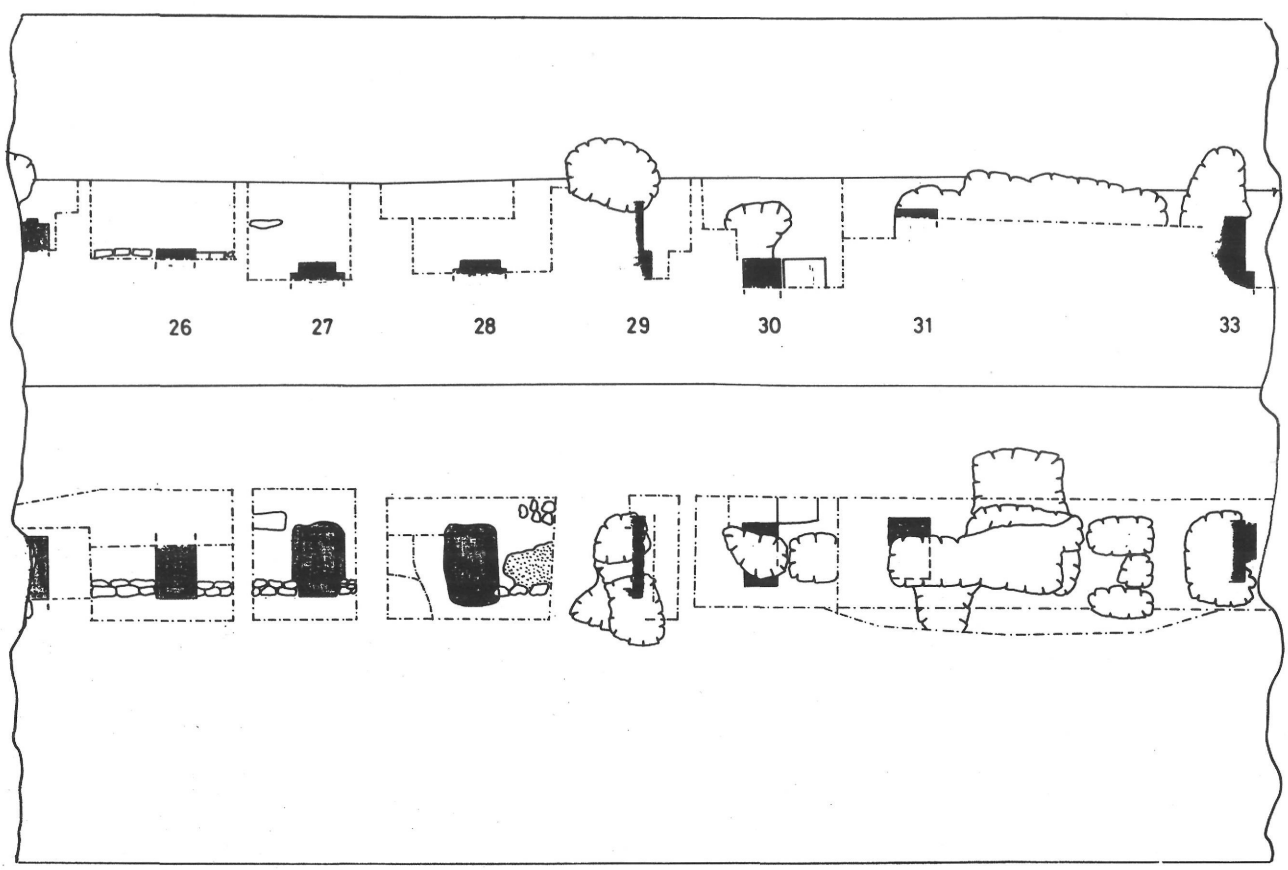
26
27
28
29
30
31
33

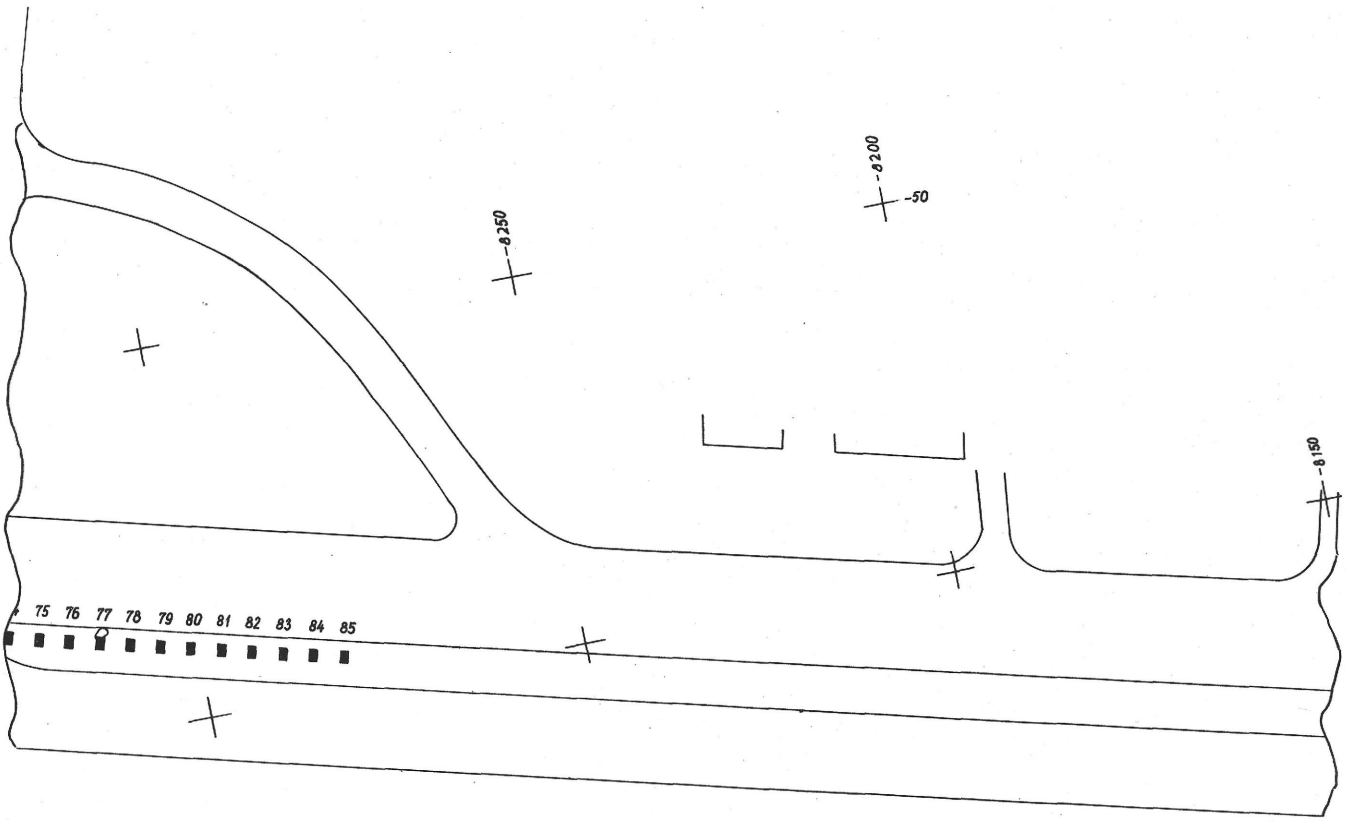
-8200
-50
-8250
-8150
75 76 77 78 79 80 81 82 83 84 85

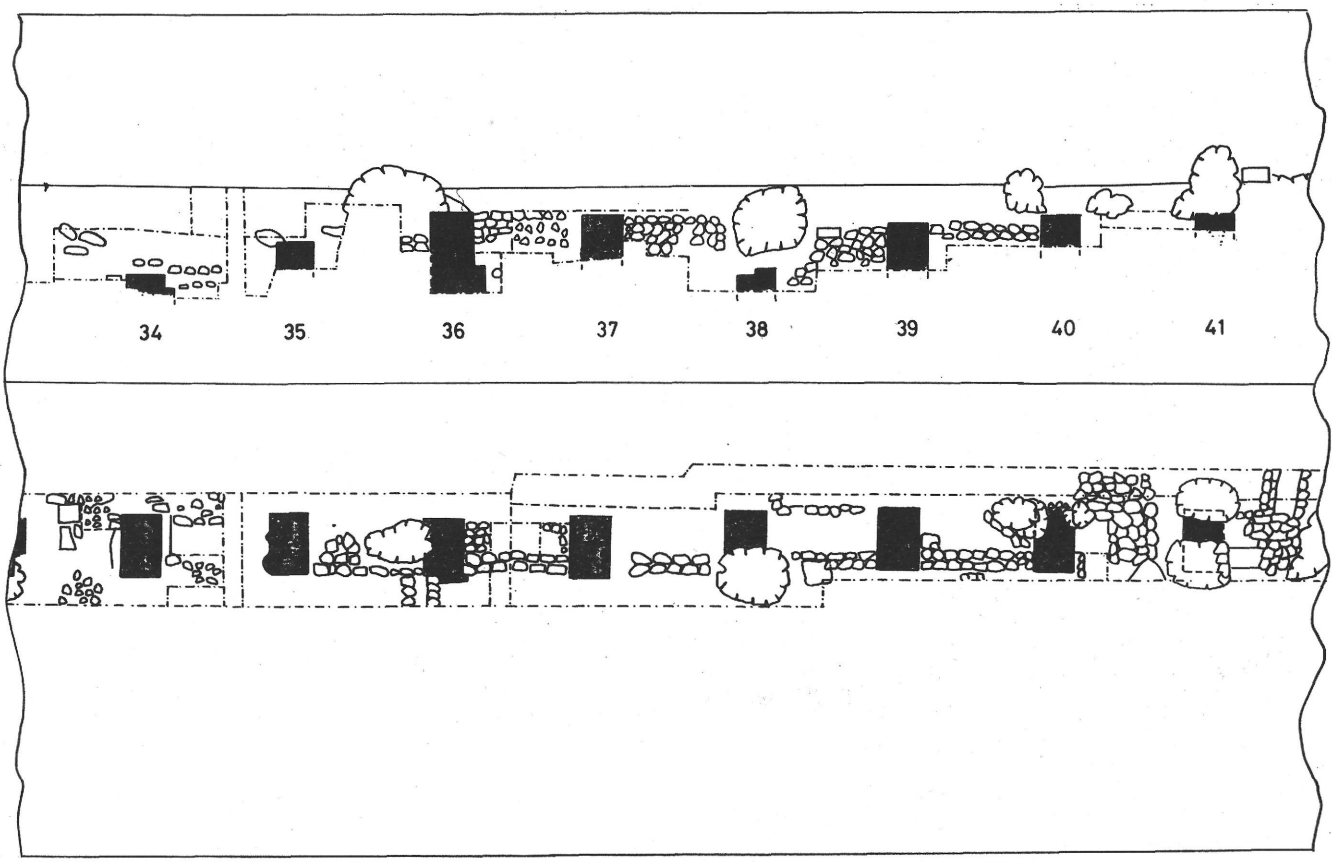
34
35
36
37
38
39
40
41

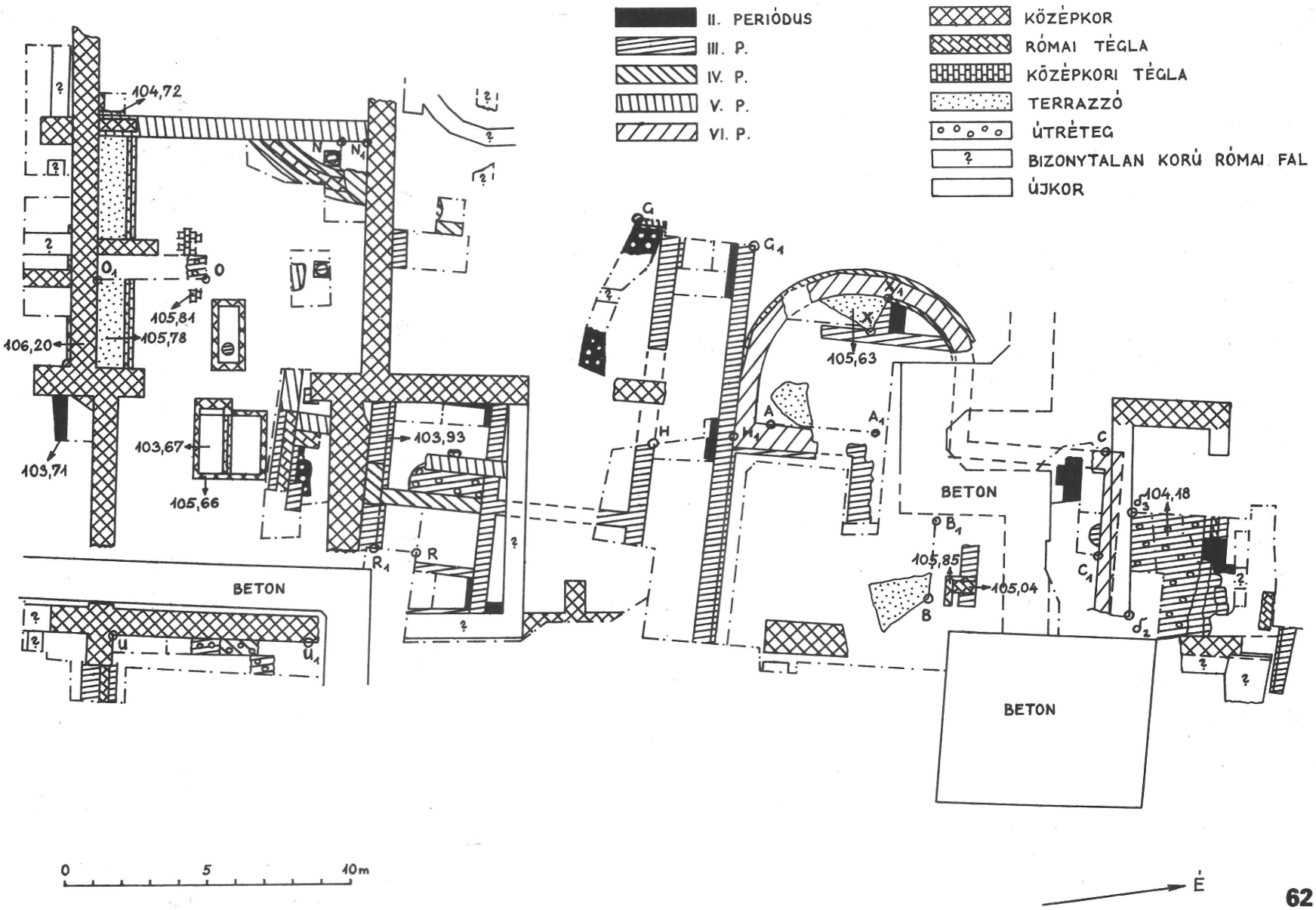
II. PERIÓDUS
III. P.
IV. P.
V. P.
VI. P.
KÖZÉPKOR
RÓMAI TÉGLA
KÖZÉPKORI TÉGLA
TERRAZZÓ
ÚTRÉTEG
BIZONYTALAN KORÚ RÓMAI FAL
ÚJKOR
104,72
105,81
105,78
106,20
103,71
103,67
105,66
103,93
105,63
104,18
105,85
105,04
BETON
BETON
0 5 10m
É

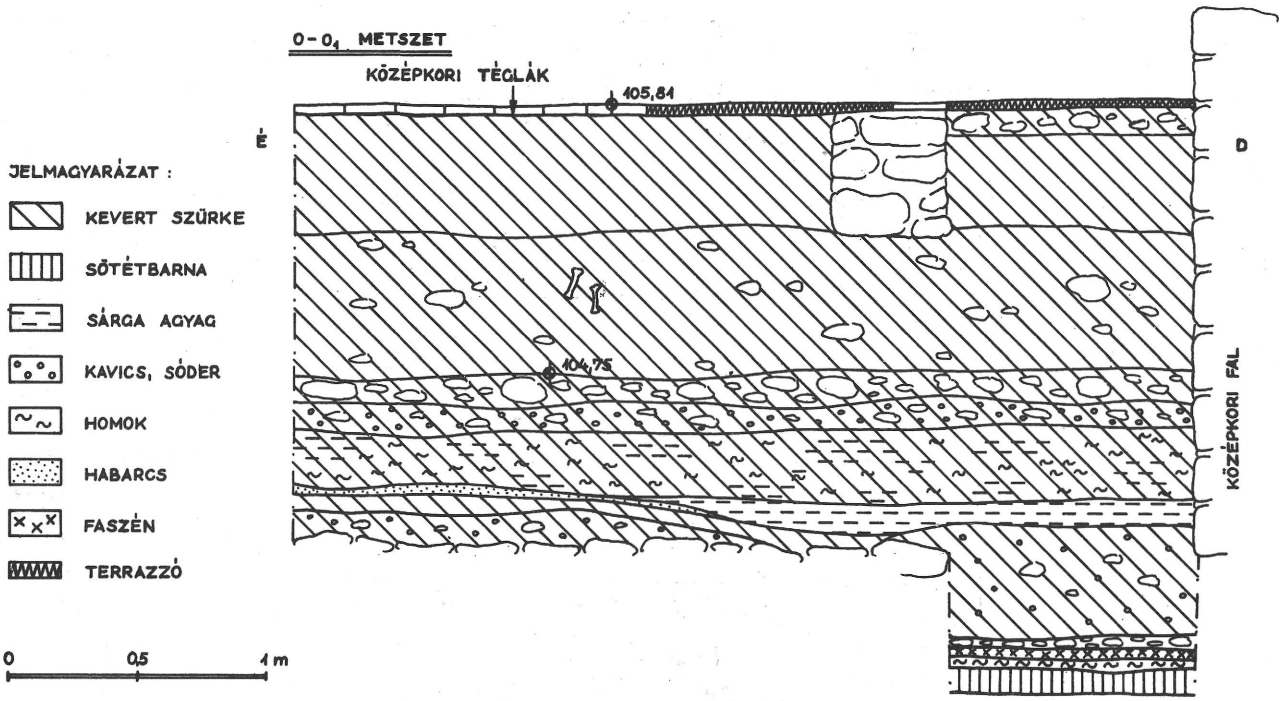
0-0₁ METSZET
KÖZÉPKORI TÉGLÁK
405,84
É
D
JELMAGYARÁZAT :
KEVERT SZÜRKE
SÖTÉTBARNA
SÁRGA AGYAG
KAVICS, SÓDER
HOMOK
HABARCS
FASZÉN
TERRAZZÓ
104,75
KÖZÉPKORI FAL
0
0,5
1 m

63/a.

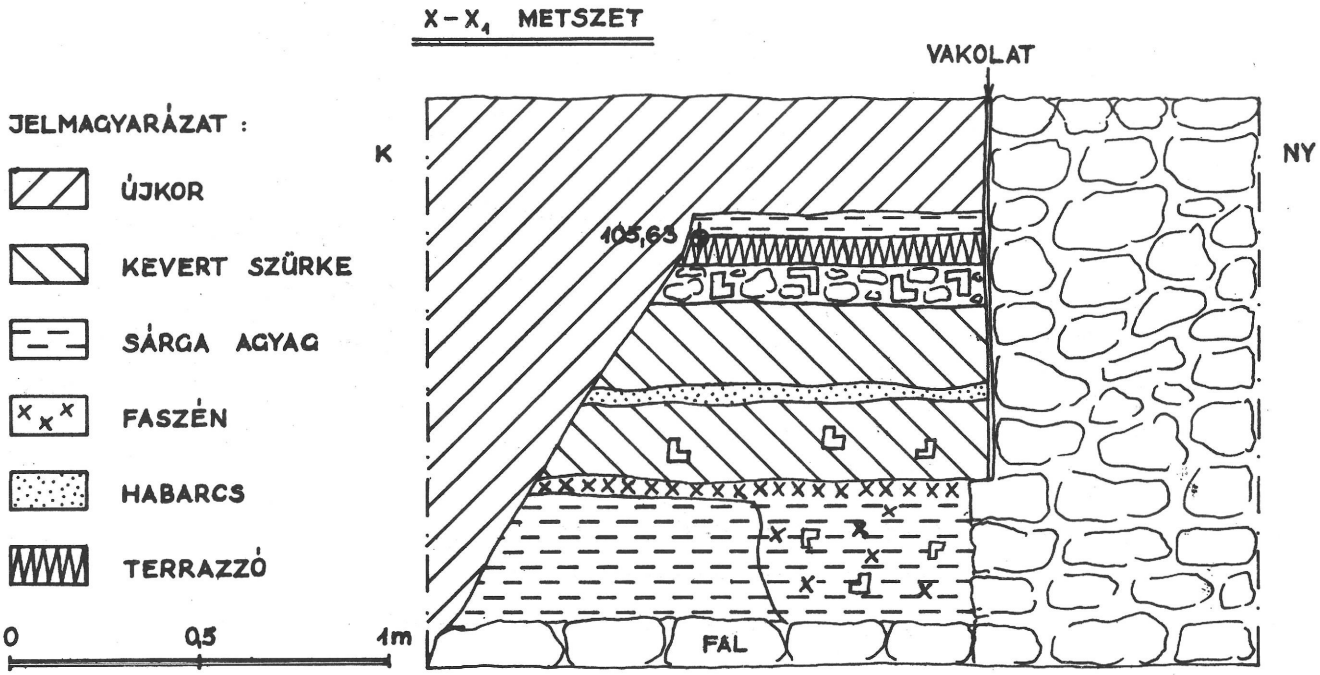
X-X₁ METSZET
VAKOLAT
JELMAGYARÁZAT :
K
NY
ÚJKOR
KEVERT SZÜRKE
SÁRGA AGYAG
FASZÉN
HABARCS
TERRAZZÓ
105,63
FAL
0
0,5
1m

63/b.

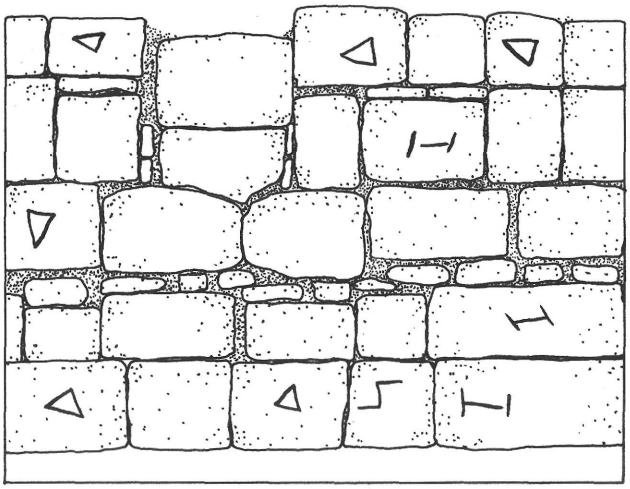

64/a.

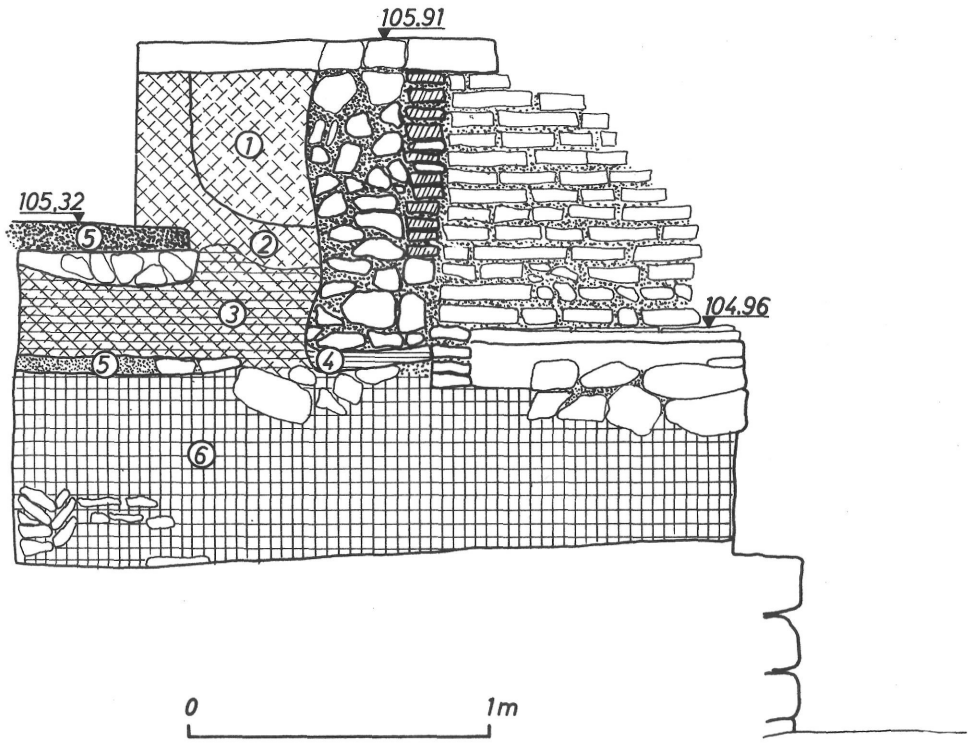

64/b.

1. *Habarcscsomók épülettörmelékkel*
2. *Épülettörmelékkel kevert barna föld*
3. *Agyaggal kevert barna föld épülettörmelékkel*
4. *Agyag*
5. *Kevert agyag, rómaikori tetőtéglákkal*

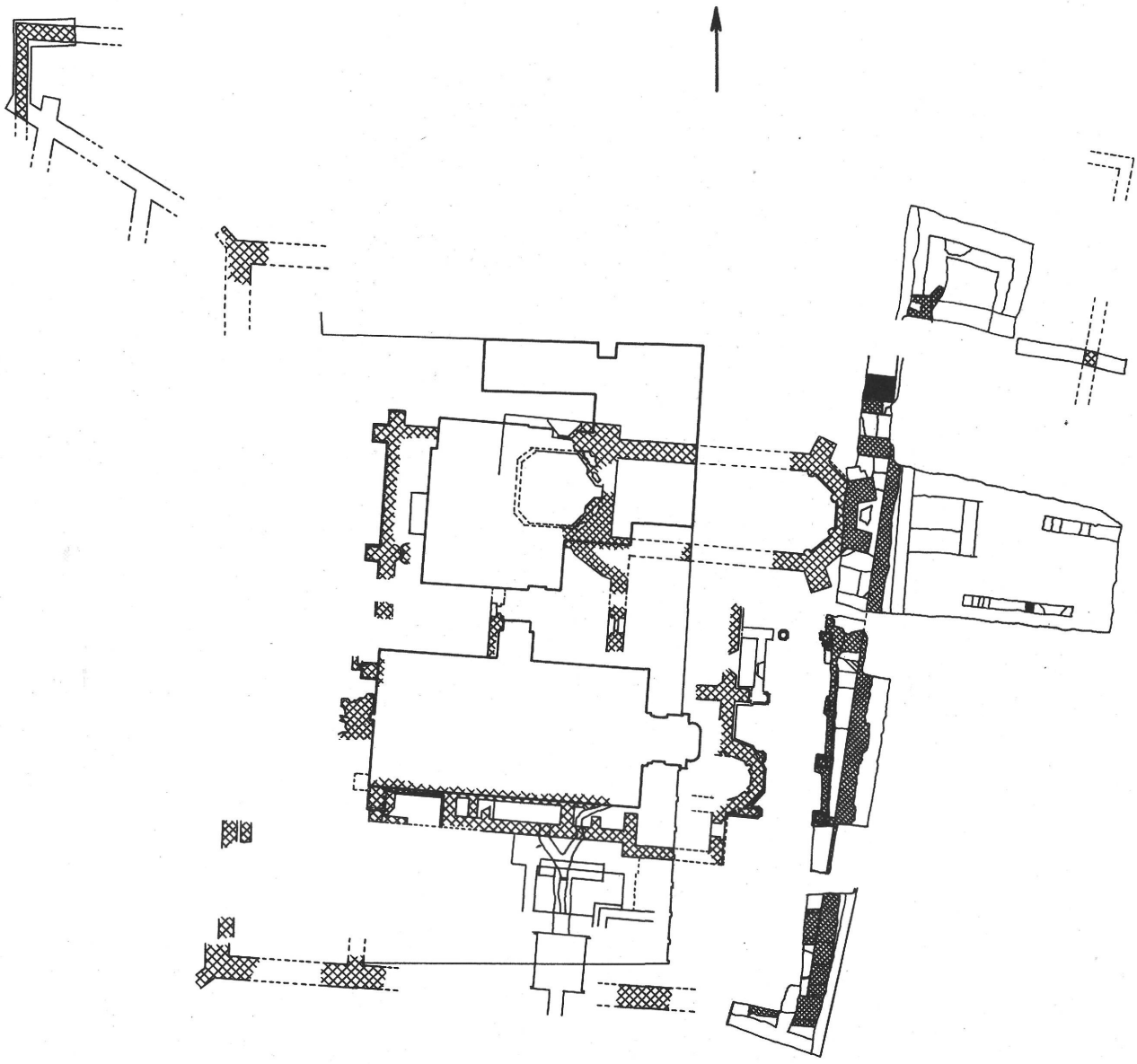

A királyi vár korábban feltárt részei
Az 1974-75. ásatás középkori falai
Az 1974-75. ásatás római kori falai

0 10m

65

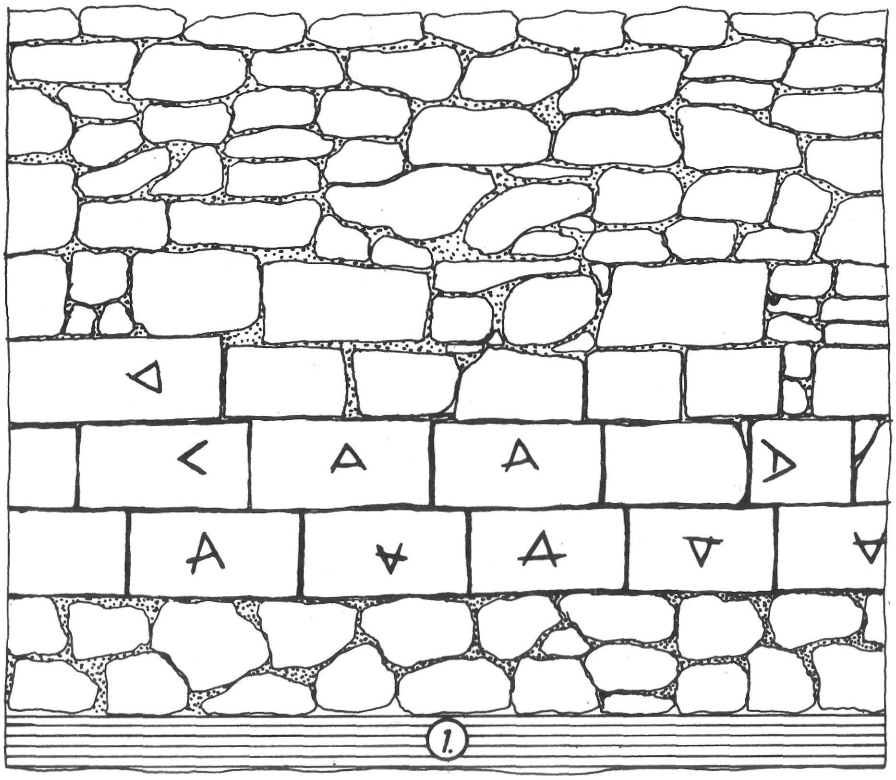

66/b.

1. Sárga agyag (bolygatatlan)

0 1 m

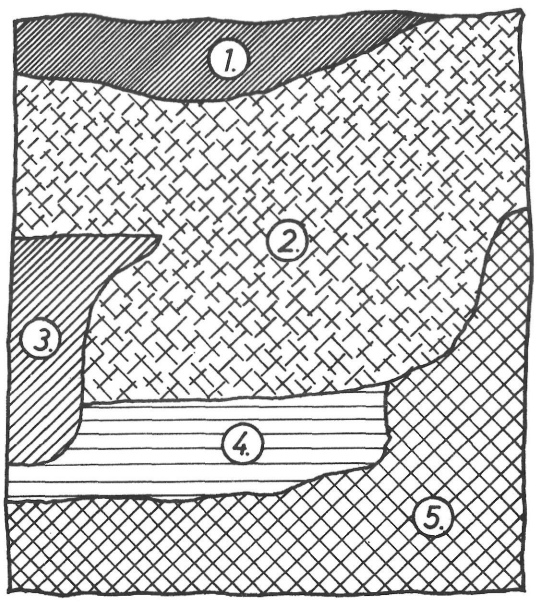

1. Fekete, törmelékes réteg

2. Barna, törmelékes réteg

3. A XIII. sz-i várfal beásási gödre

4. Sárga agyag réteg

5. Fekete, római kori réteg

0 1 m

66/a.

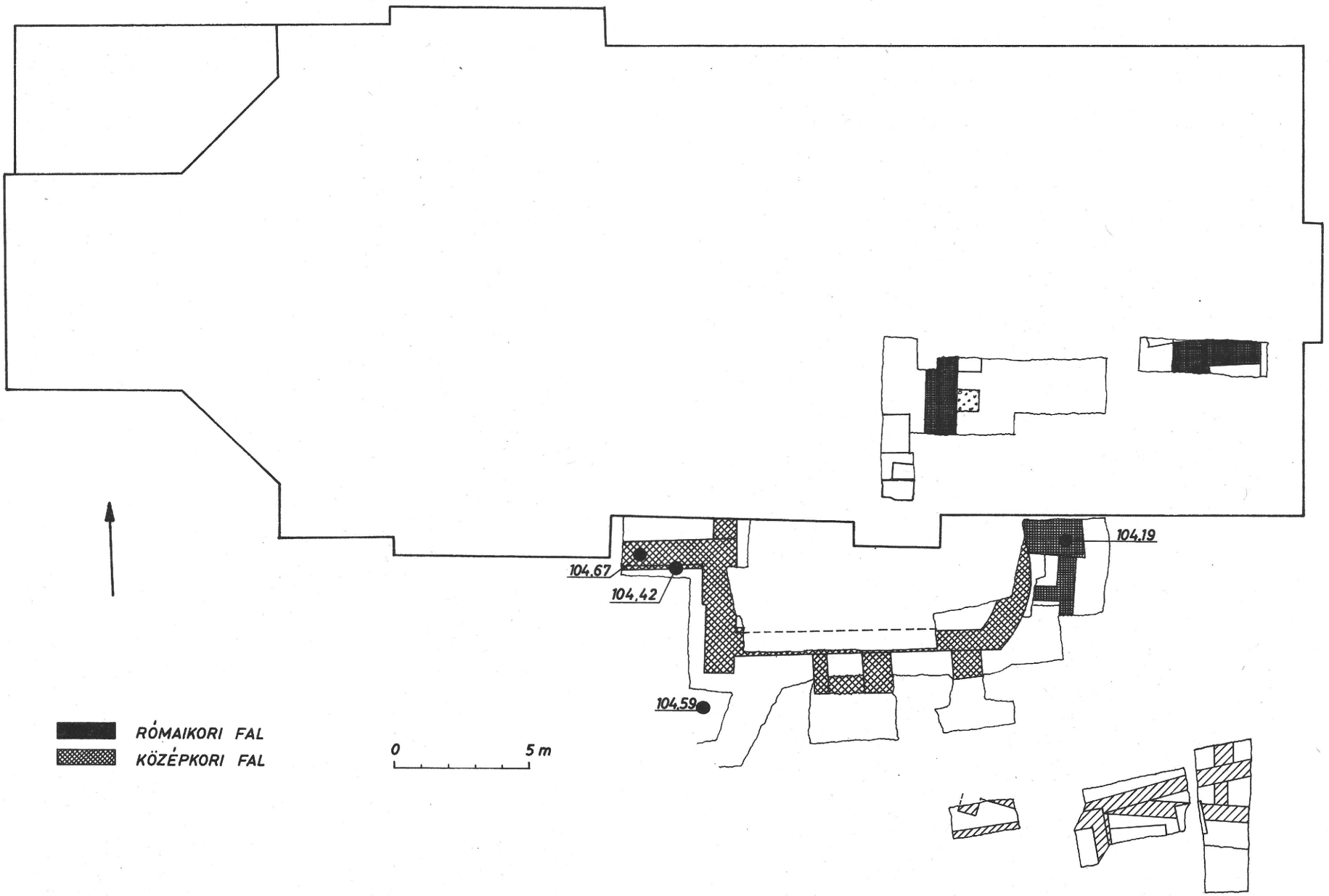

67

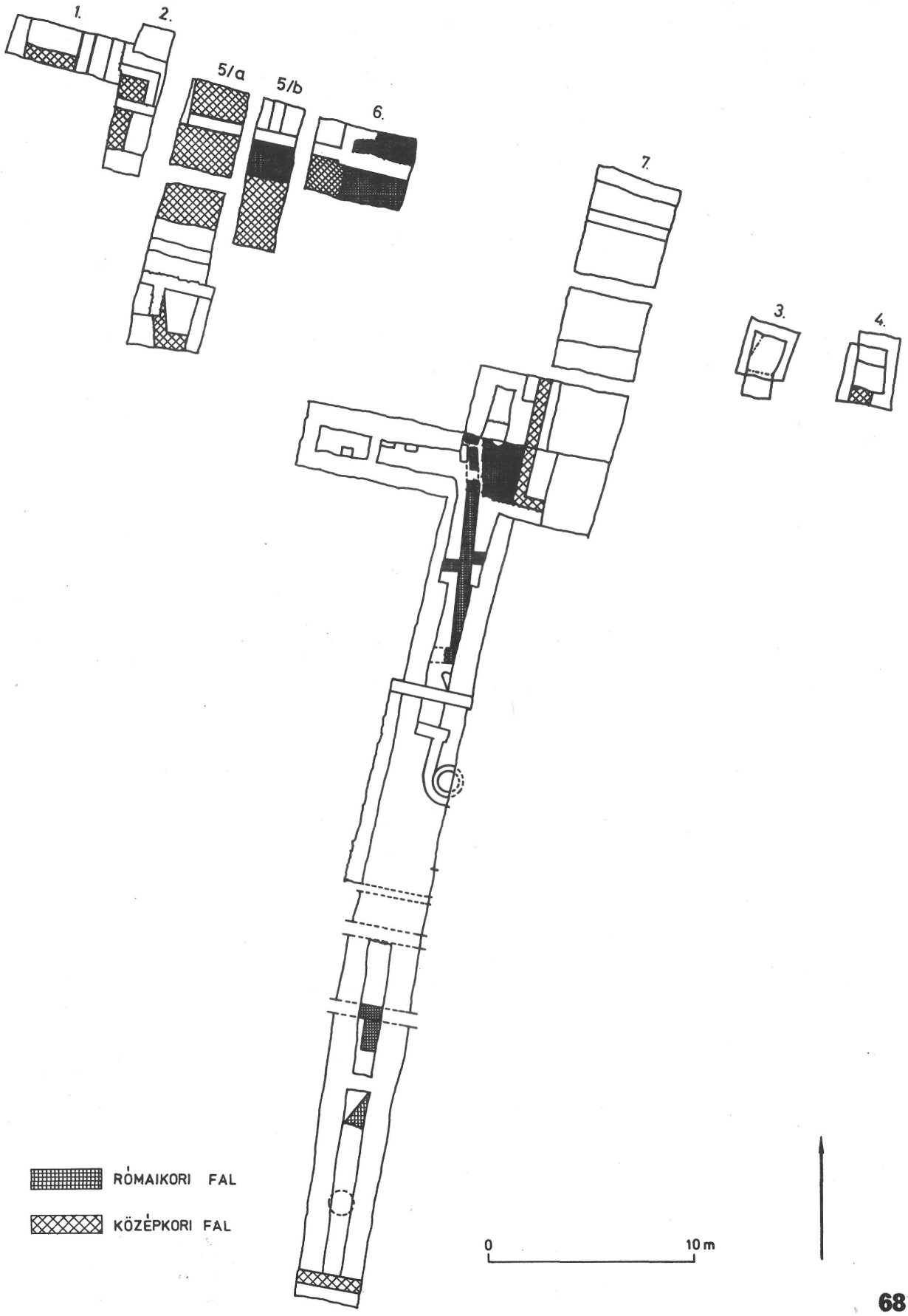

68

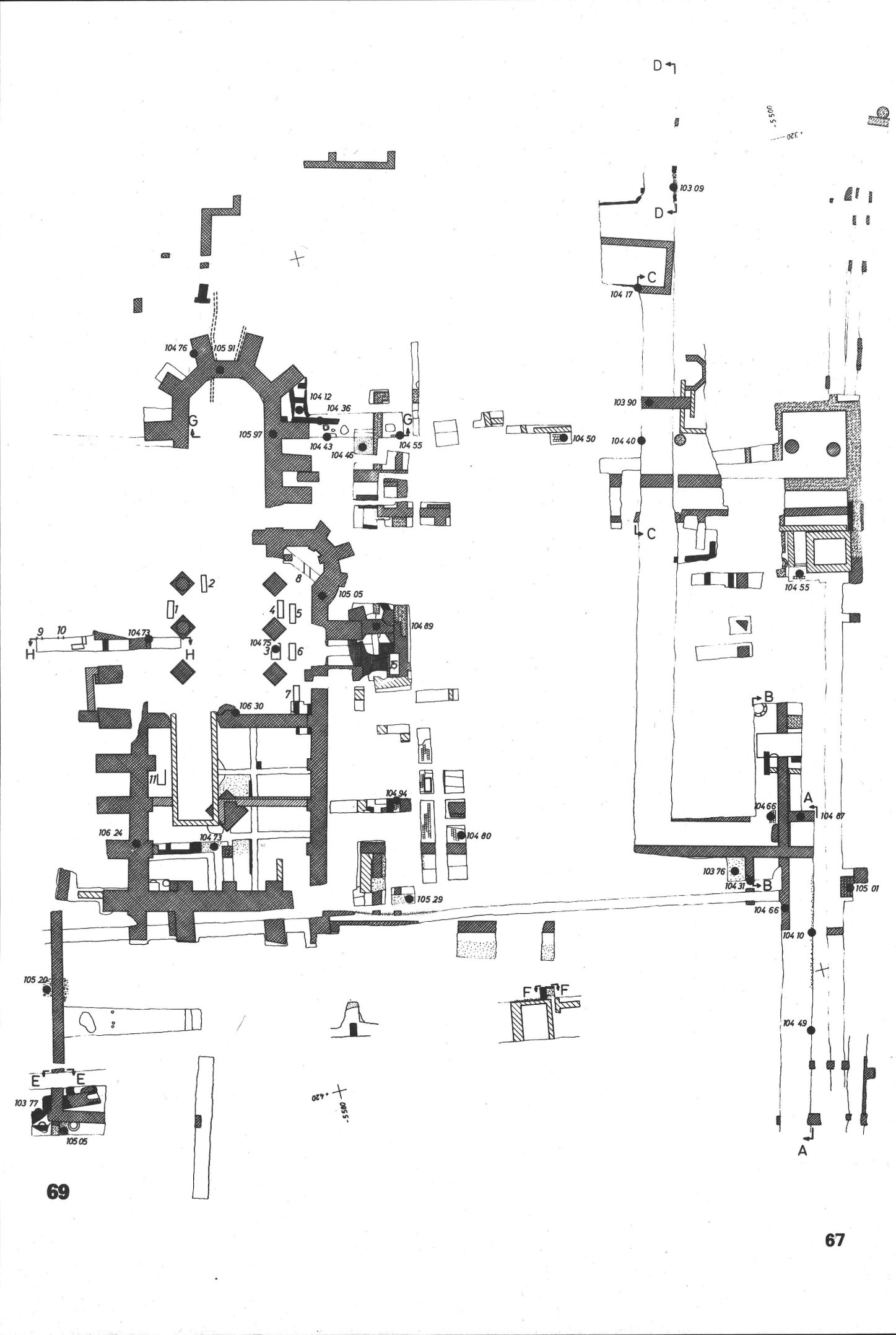
D
103 09
D
C
104 17
104 76
105 91
104 12
104 36
G
G
105 97
104 43
104 46
104 55
104 50
103 90
104 40
C
104 55
2
1
8
105 05
4
5
9
10
104 73
104 89
H
H
104 75
3
6
5
7
106 30
11
104 94
106 24
104 73
104 80
105 29
B
A
104 66
104 87
103 76
104 31
B
105 01
104 66
104 10
105 20
F
F
104 49
E
E
103 77
105 05
A
69
67

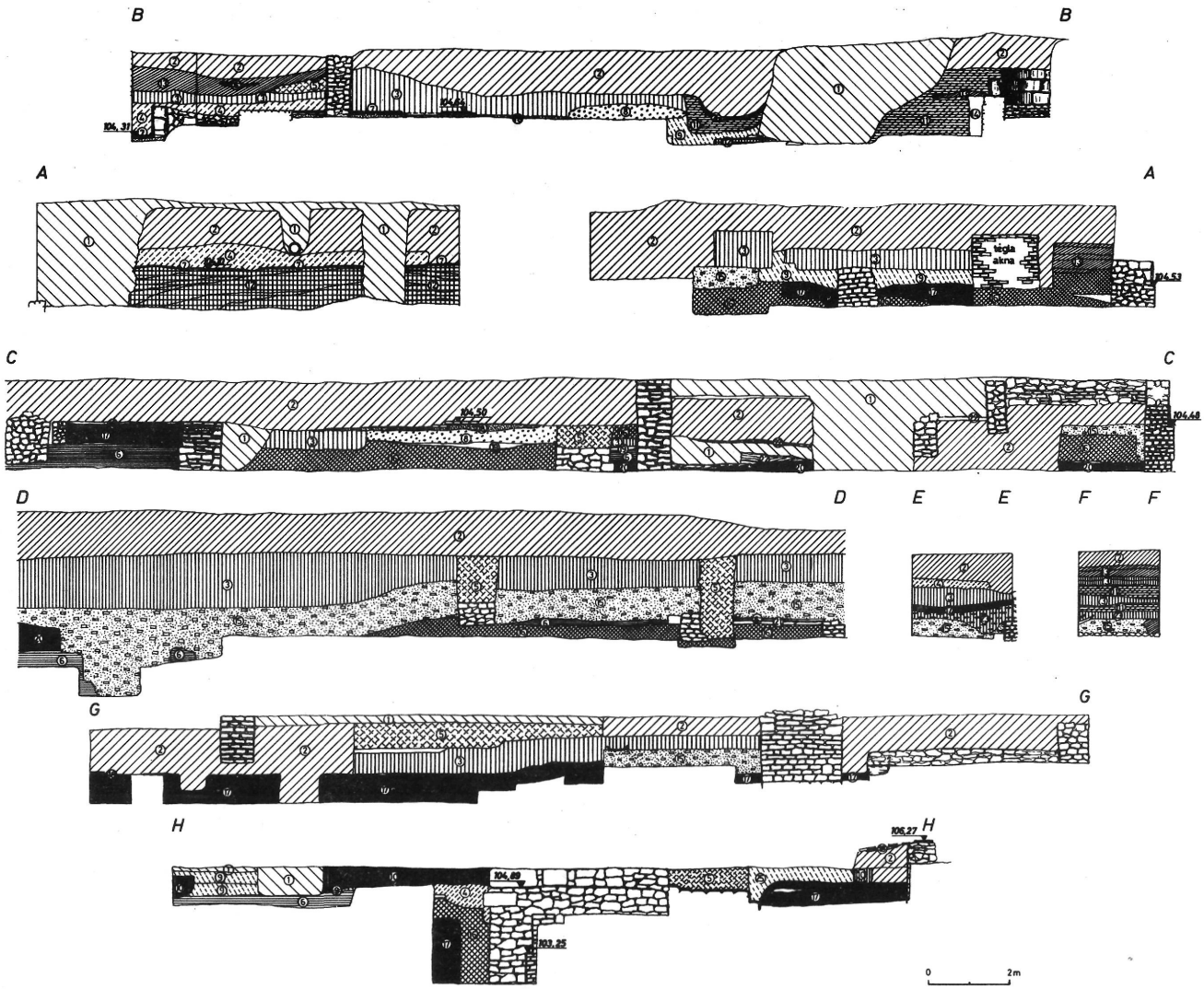

70

1 kevert barna föld törmelékkel
2 kevert barna föld épület törmelékkel és konyhahulladékkal
3 kevert sárga agyag törmelékkel
4 vörösbarna, pernyés hamus agyagréteg sok tégla töredékkel
5 tiszta épülettörmelék
6 sárga agyag
7 faszén
8 kevert sárga, kavicsos agyag
9 homokkal kevert sárga agyag
10 mész
11 kevert barna föld sok kővel
12 sárgásbarna közuzalék, kavics, zöldesszürke agyag, kő (római út)
13 homok
14 sárgászöldes agyag
15 vörös, átégett agyaggal kevert sárga törmelékes agyag
16 vörösbarna föld, kevés apró törmelékkel
17 kevert sárga agyagos föld konyhahulladékkal
18 szürke, apró kavicsos habarcs (téglapadló alapozása)
19 sárgásbarna habarcs, kövek
20 sötétbarna tömör föld
21 vörös terrazzó
22 korhadt fa
23 kevert agyagos föld

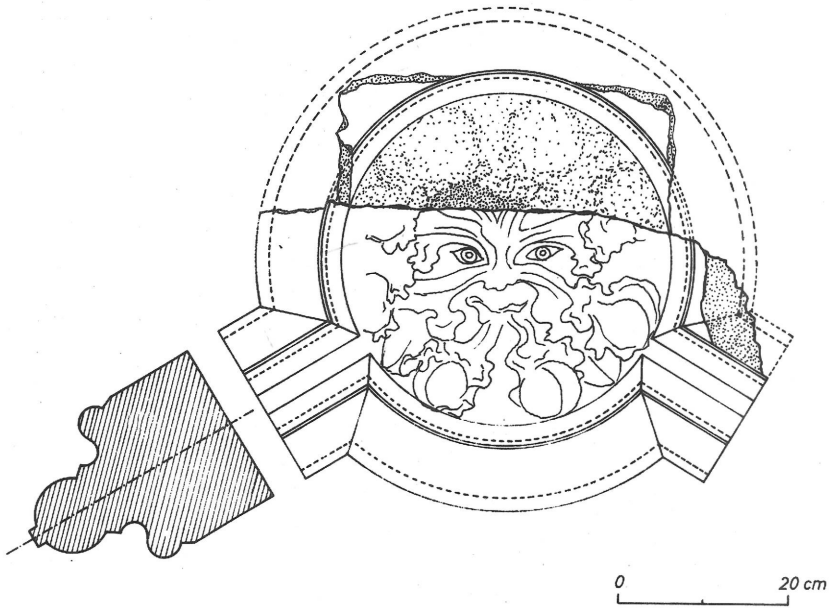

71/a.

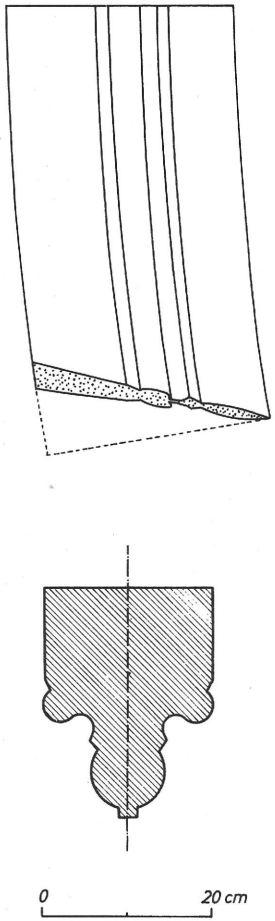

71/b.

72/c.

72/b.

72/a.

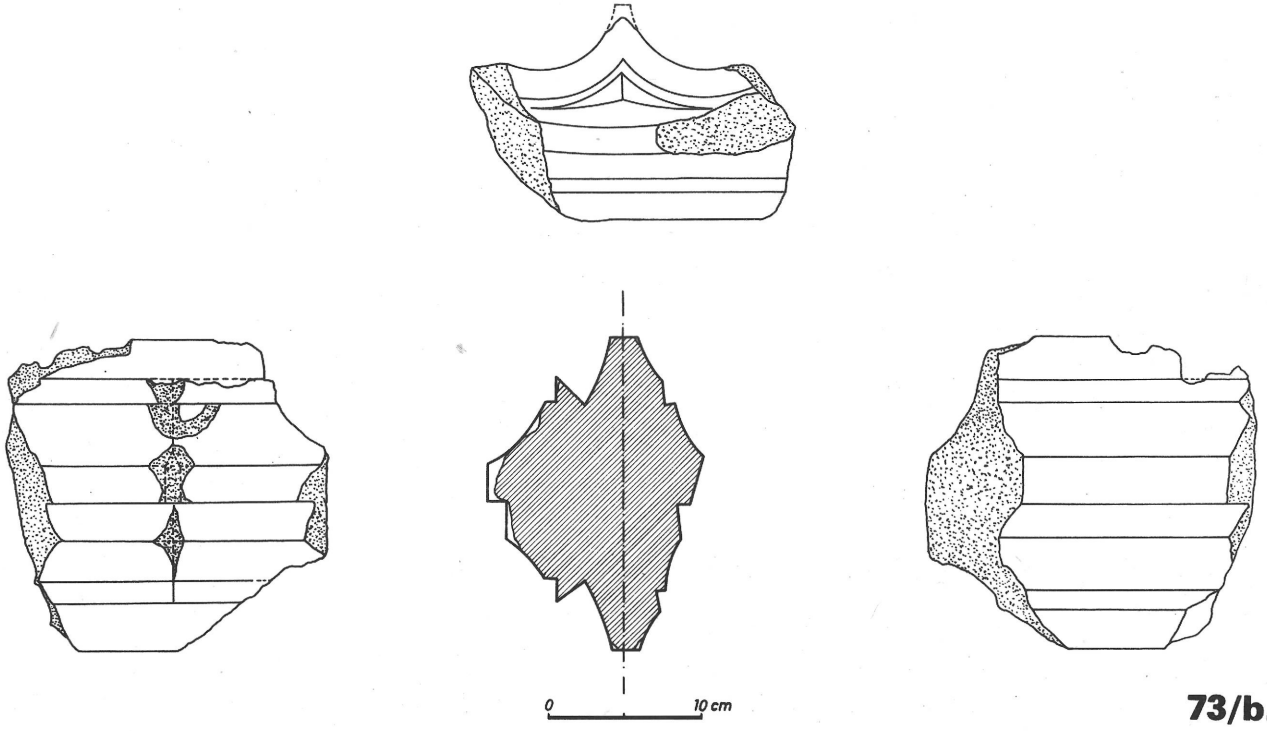

73/b.

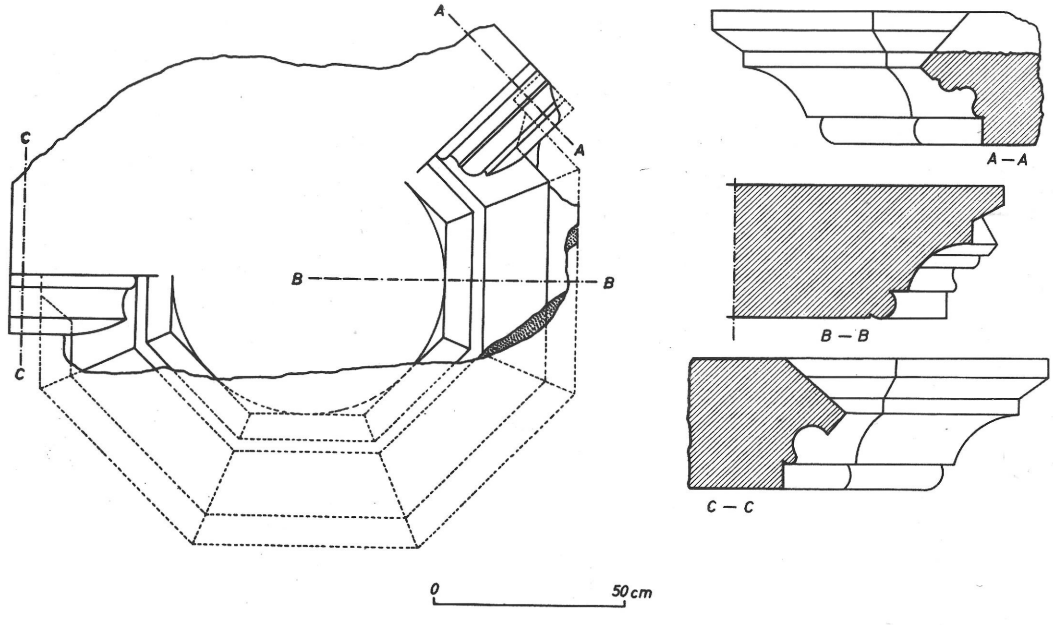

73/a.

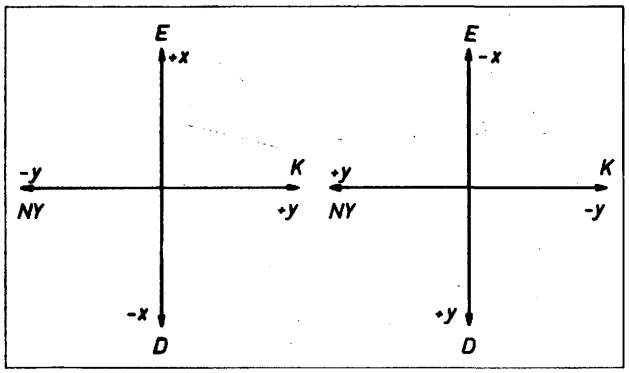

74/a.

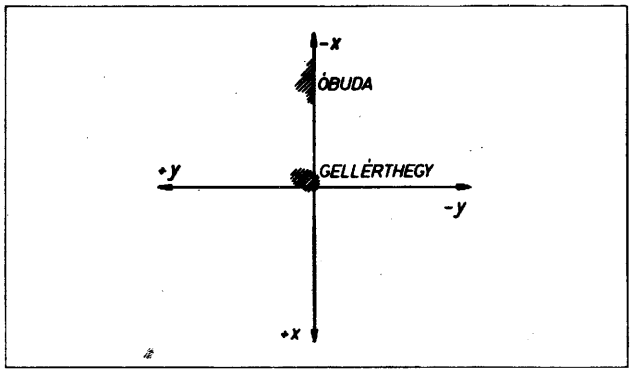

74/b.

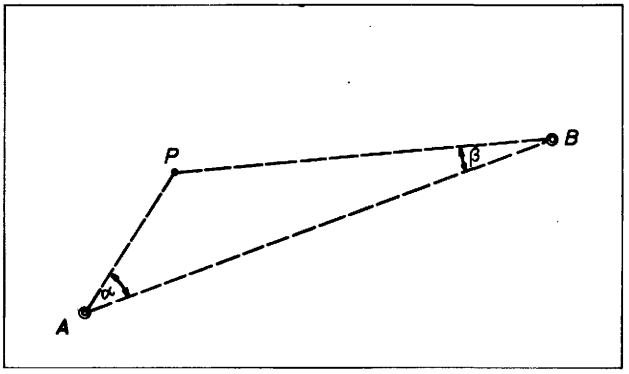

74/c.

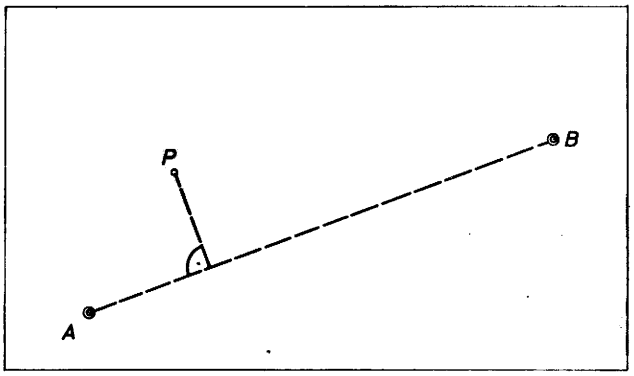

74/d.

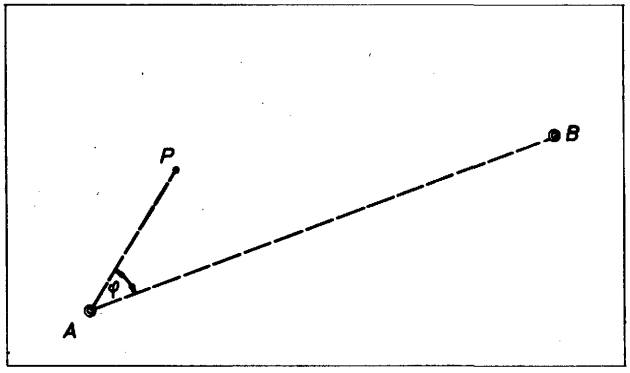

74/e.

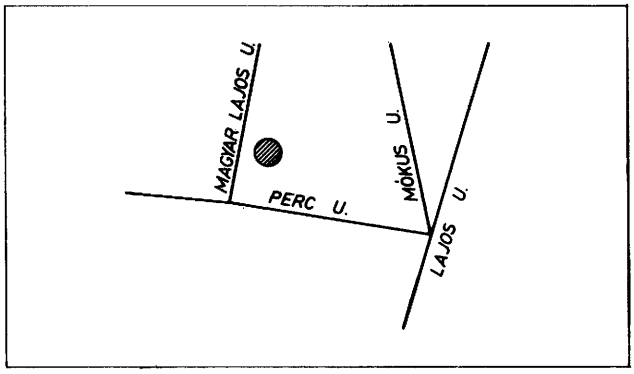

74/f.

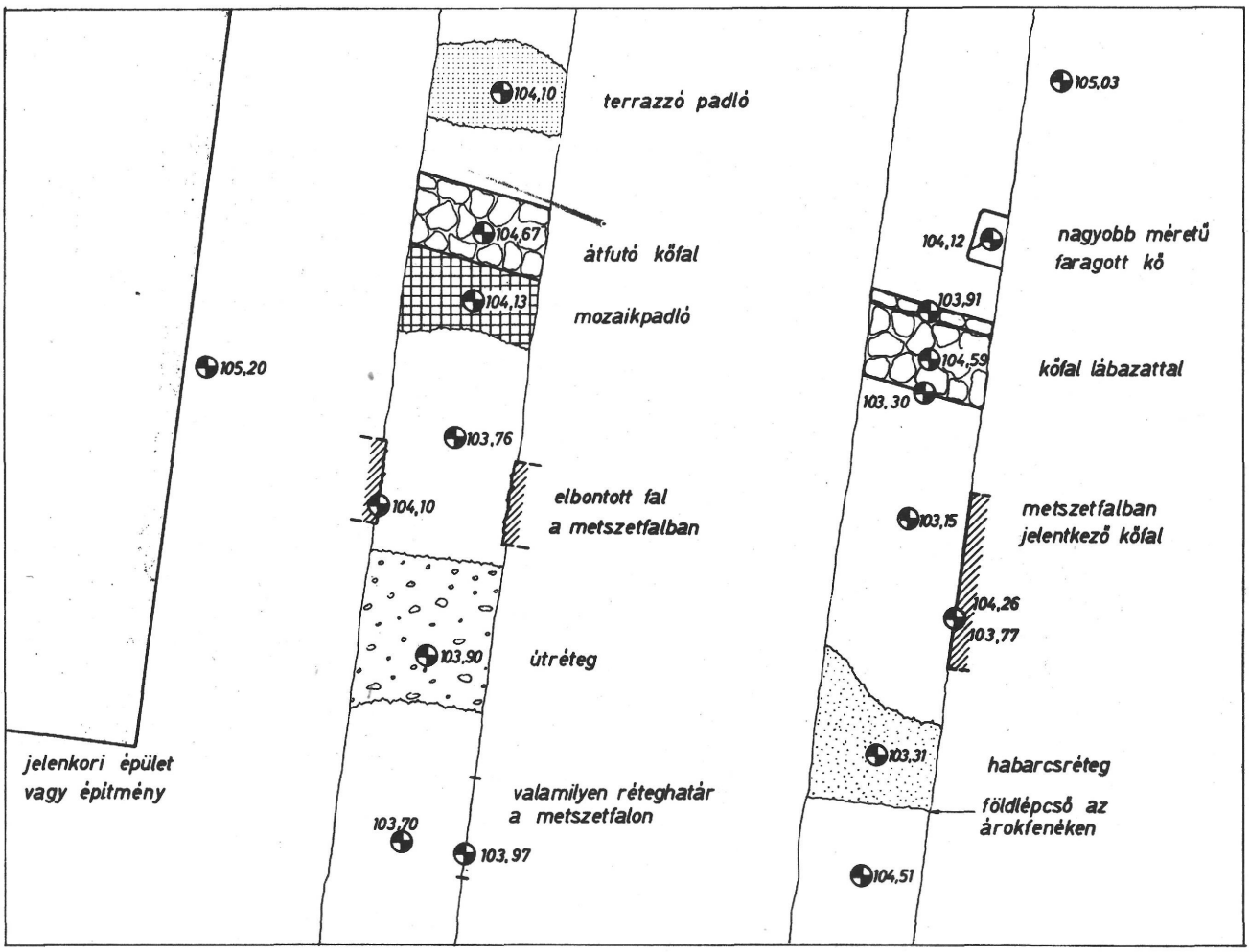
104,10
terrazzó padló
104,67
átfutó kőfal
104,13
mozaikpadló
105,20
103,76
104,10
elbontott fal
a metszetfalban
103,90
útréteg
jelenkori épület
vagy építmény
103,70
103,97
valamilyen réteghatár
a metszetfalon
105,03
104,12
nagyobb méretű
faragott kő
103,91
104,59
kőfal lábazattal
103,30
103,15
metszetfalban
jelentkező kőfal
104,26
103,77
103,31
habarcsréteg
földlépcső az
árokfeneken
104,51

75/a.

75/b.

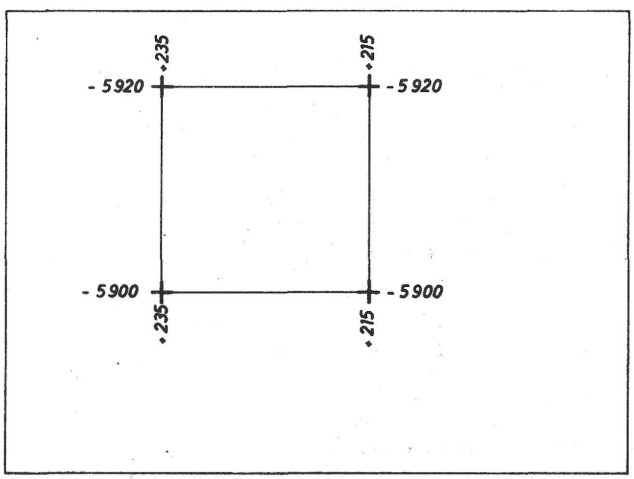
+235
+215
- 5920
- 5920
- 5900
- 5900
+235
+215

75/c.

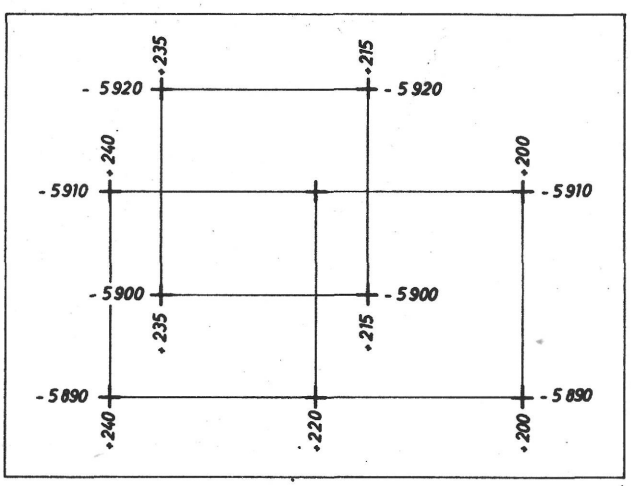
+235
+215
- 5920
- 5920
+240
+200
- 5910
- 5910
- 5900
- 5900
+235
+215
- 5890
- 5890
+240
+220
+200

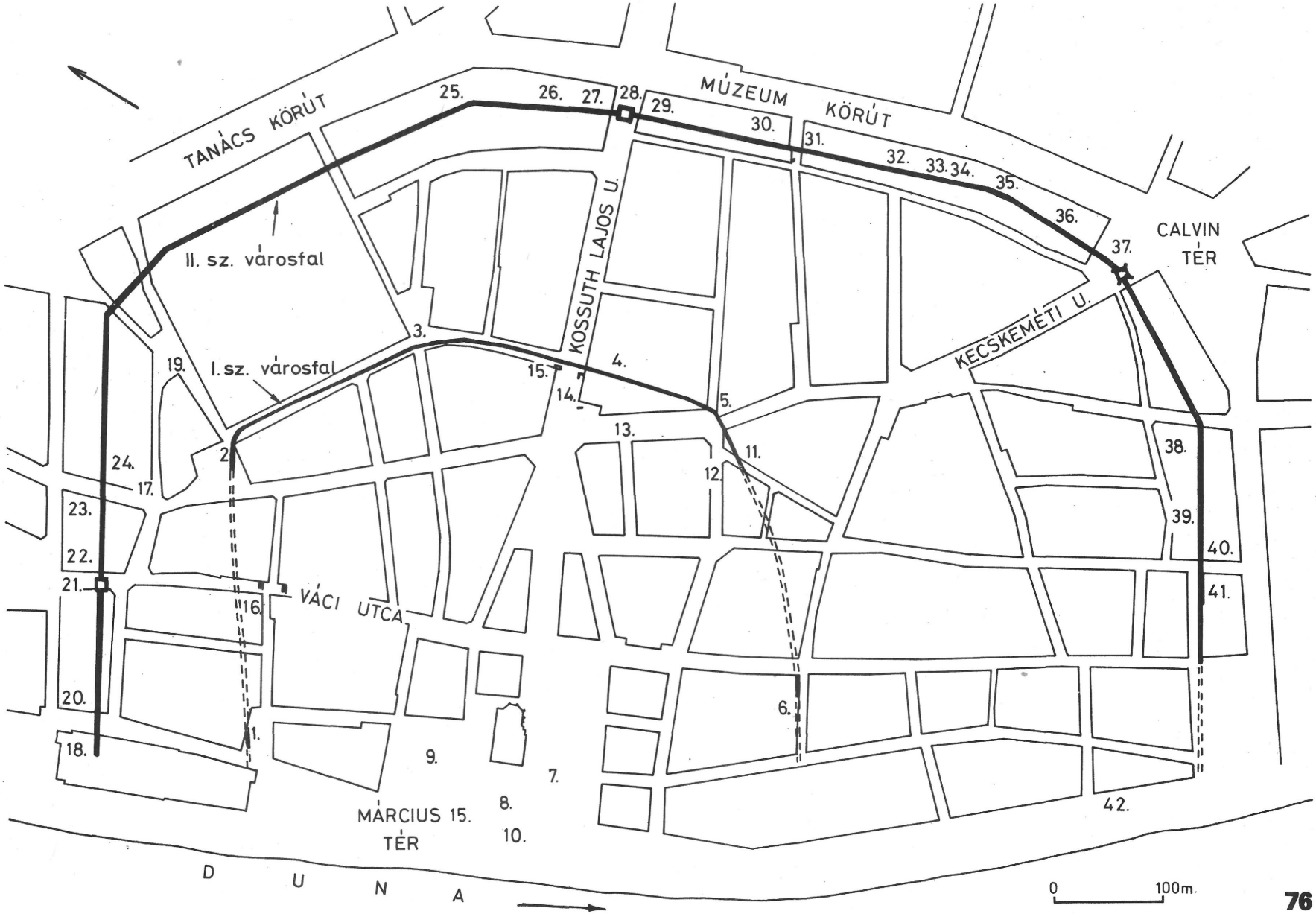
TANÁCS KÖRÚT
MÚZEUM KÖRÚT
KOSSUTH LAJOS U.
KECSKEMÉTI U.
CALVIN TÉR
II. sz. városfal
I. sz. városfal
VÁCI UTCA
MÁRCIUS 15. TÉR
D U N A
0 100m.
1. 2. 3. 4. 5. 6. 7. 8. 9. 10. 11. 12. 13. 14. 15. 16. 17. 18. 19. 20. 21. 22. 23. 24. 25. 26. 27. 28. 29. 30. 31. 32. 33. 34. 35. 36. 37. 38. 39. 40. 41. 42.

77/a.

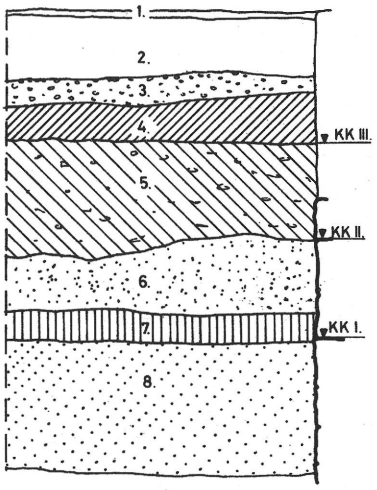

1-2. úttest és alapozás
3. újkori feltöltés
4. faszenes, égett, fekete föld, ép. törm.
5. barna, épülettörm. kevert föld
6. sárga, homokos feltöltés
7. barna, kevert föld. Árpád-kor
8. bolygatatlan homok

77/b.

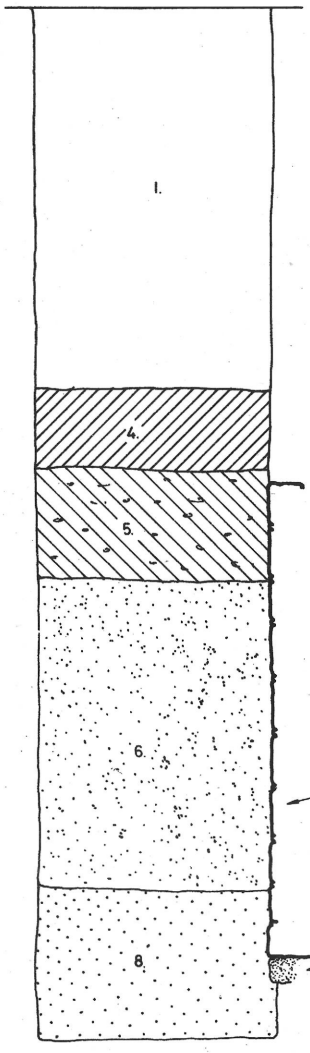

77/c.

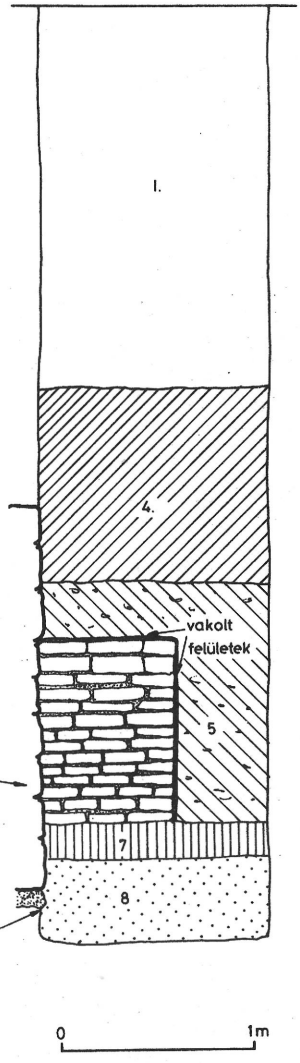

77/d.

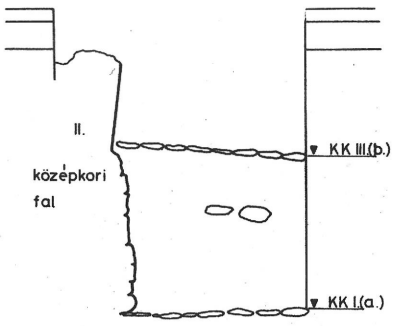

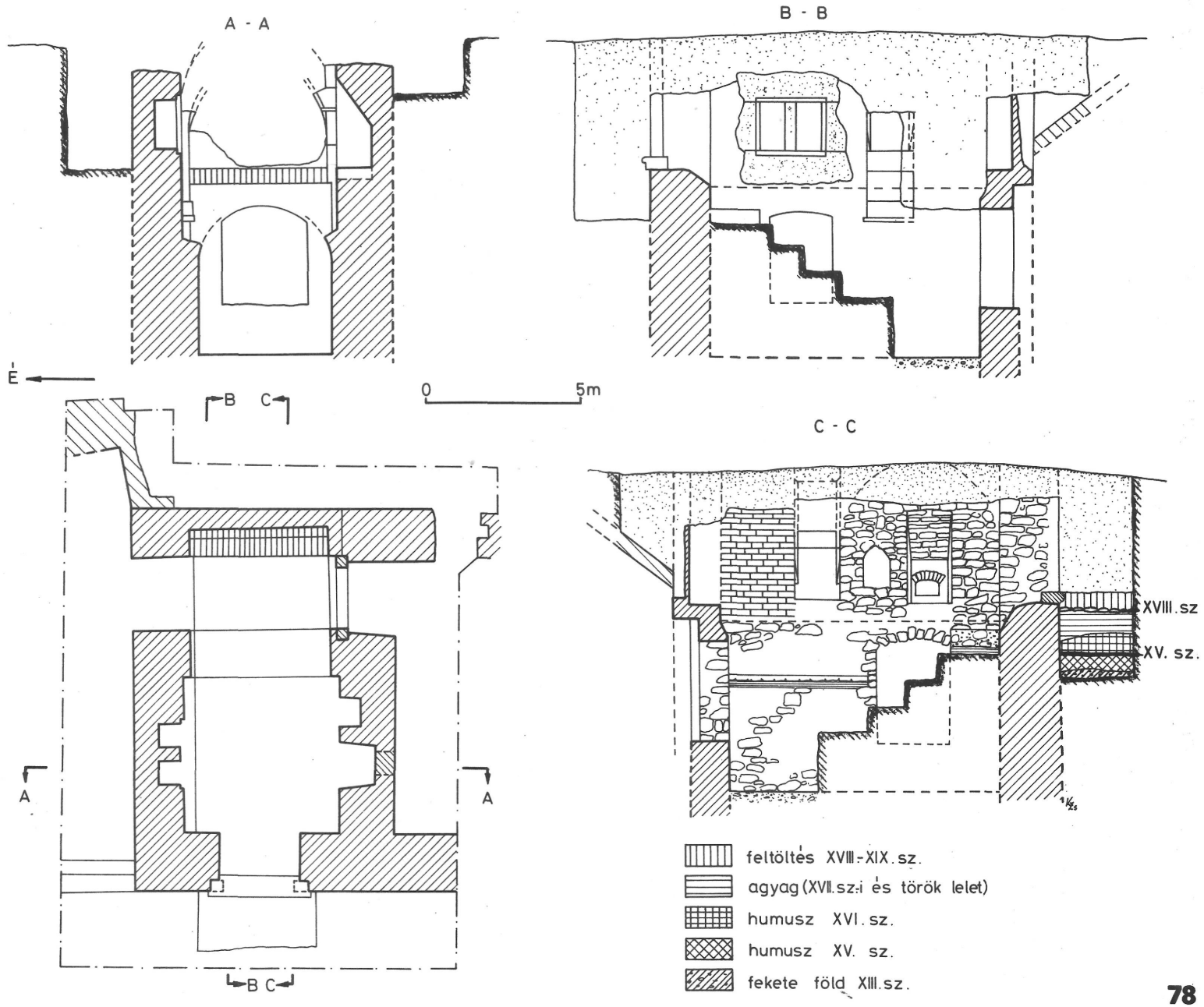
A - A
B - B
É
B C
0
5m
C - C
A
A
B C
XVIII. sz
XV. sz.
feltöltés XVIII-XIX. sz.
agyag (XVII. sz-i és török lelet)
humusz XVI. sz.
humusz XV. sz.
fekete föld XIII. sz.

79/a.

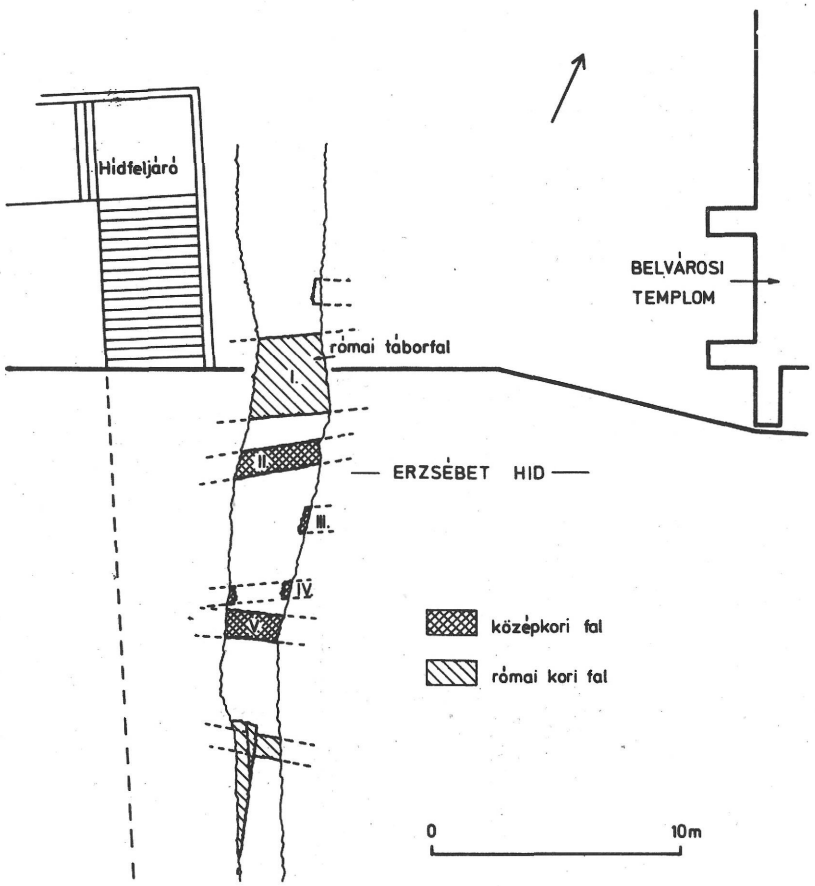

79/b.

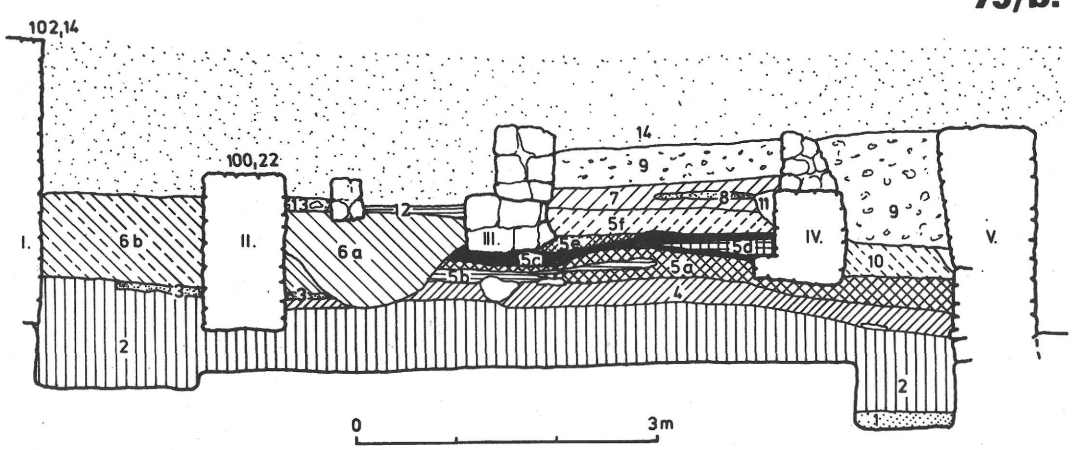

1. homok
2. öntéstalaj
3. habarcsos réteg
4. kevert barna föld
5 a. égett kemencepadló
5 b. sárga agyag
5 c. égett, faszenes réteg
5 d. agyagos tapasztás
5 e. vörös agyag, égett patics
5 f. vöröses agyagos, égett patics
6 a. középkori beásás
6 b. középkori ép. törm. réteg
7. kevert barna
8. maltercsík
9. ép. törm. feltöltés
10. középkori ép. törm. feltöltés
11. beásás
12. sárga agyag
13. köves réteg
14. újkori réteg

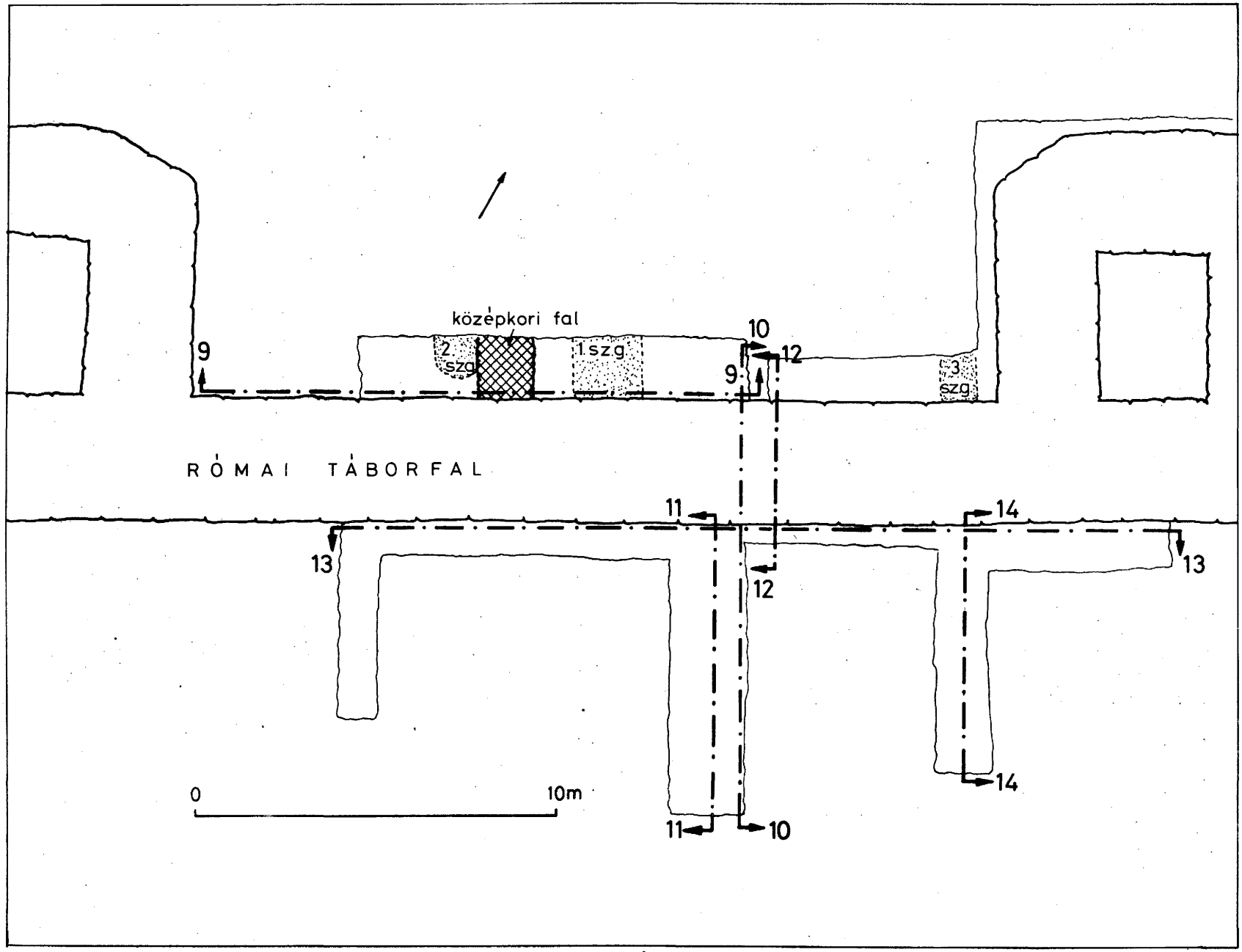
középkori fal
2. szg.
1. szg.
3. szg.
RÓMAI TÁBORFAL
9
10
12
11
13
14
0
10m

81/a.

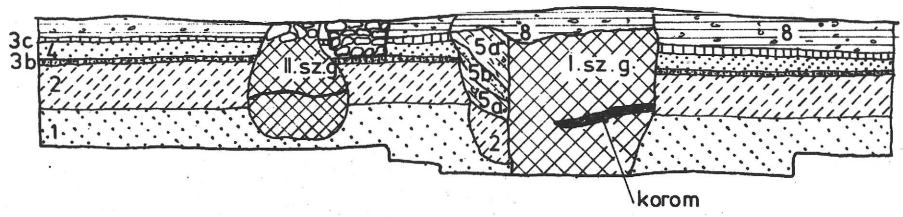

81/b.

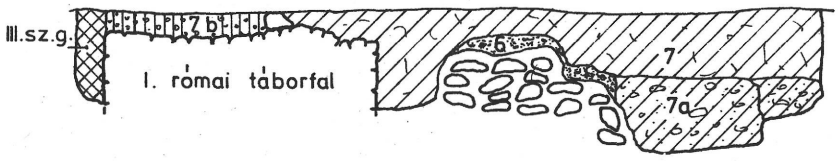

81/c.

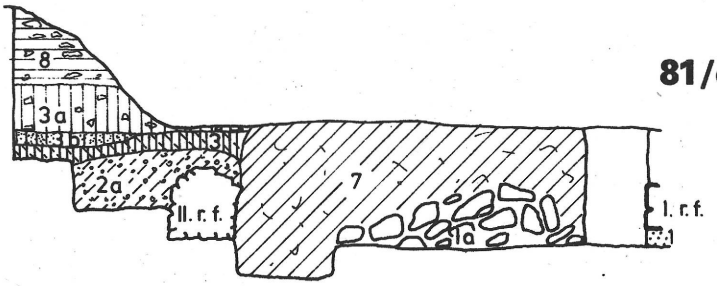

81/e.

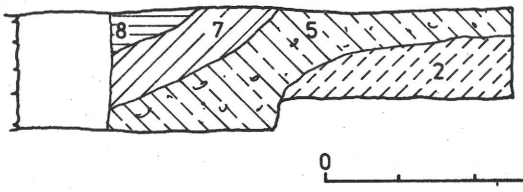

81/d.

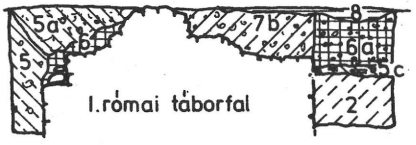

0 3m

81/ f.

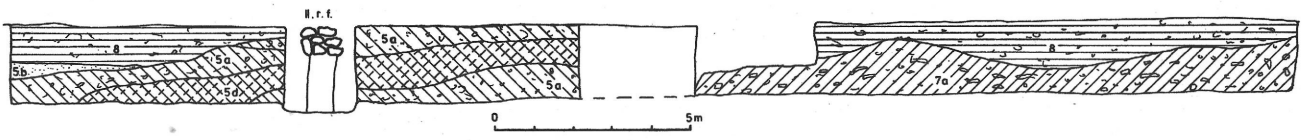

1.	sárga homok	5 a.	barna, törmelékes föld (középkori)
2.	humusz	5 b.	habarcs (középkori)
2 a.	agyaggal kevert humusz	5 c.	téglás (középkori)
3.	agyaggal kevert humusz	5 d.	márgás kevert (XIV-XV. sz.)
3 a.	épülettörmelékes r. (római)	6.	iszapos lerakódás
3 b.	habarcs (római)	6 a.	agyagos lerakódás
3 c.	téglaporos (római)	7.	feltöltés, barna törmelékes (török)
4.	homok	7 a.	épülettörmelékes feltöltés (török)
5.	épülettörmelék (középkori)	7 b.	elbontott római fal helye

8. újkori épülettörmelékes réteg

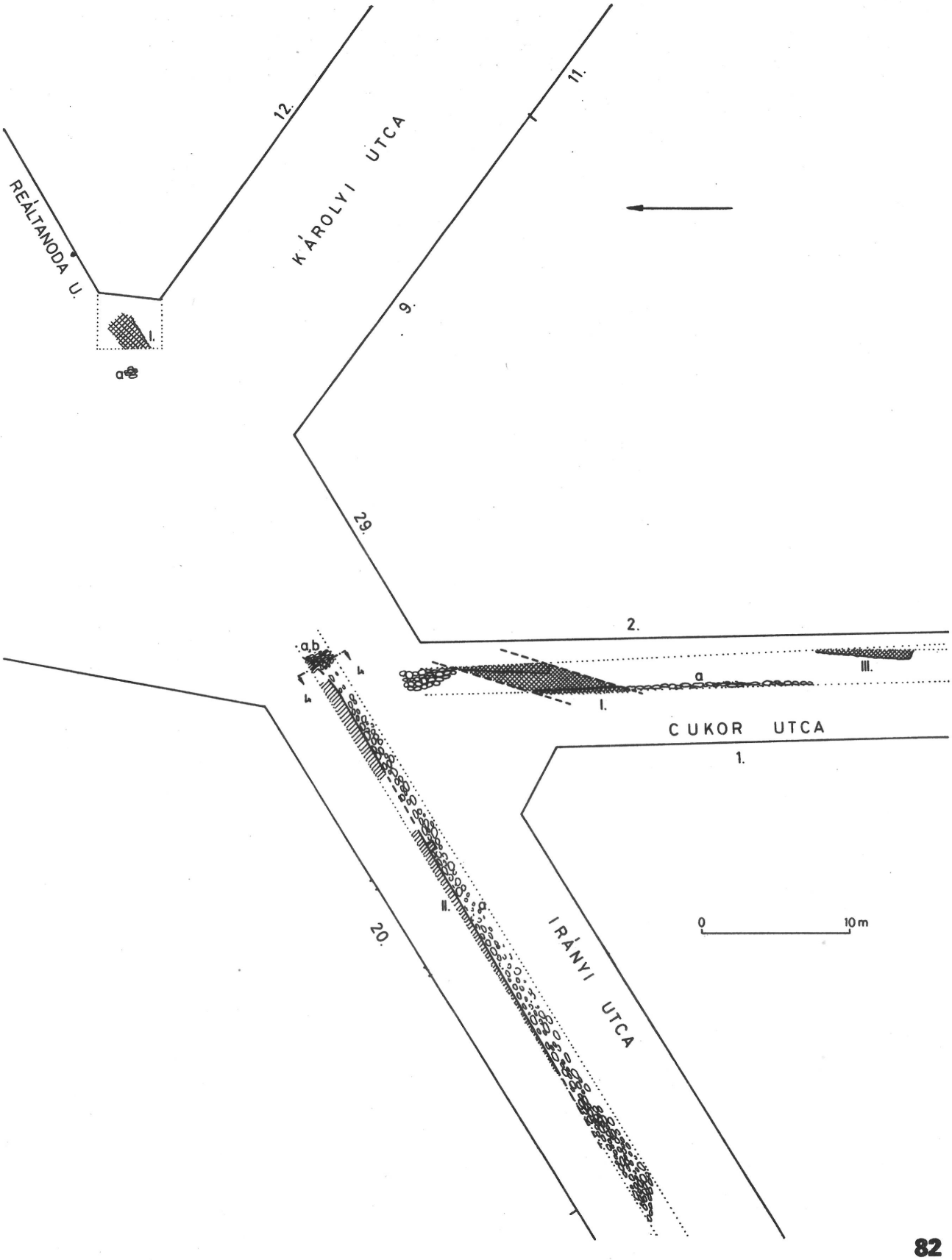
REÁLTANODA U.
12.
KÁROLYI UTCA
11.
9.
29.
2.
a,b
a
I.
III.
II.
CUKOR UTCA
1.
20.
IRÁNYI UTCA
0
10 m

82

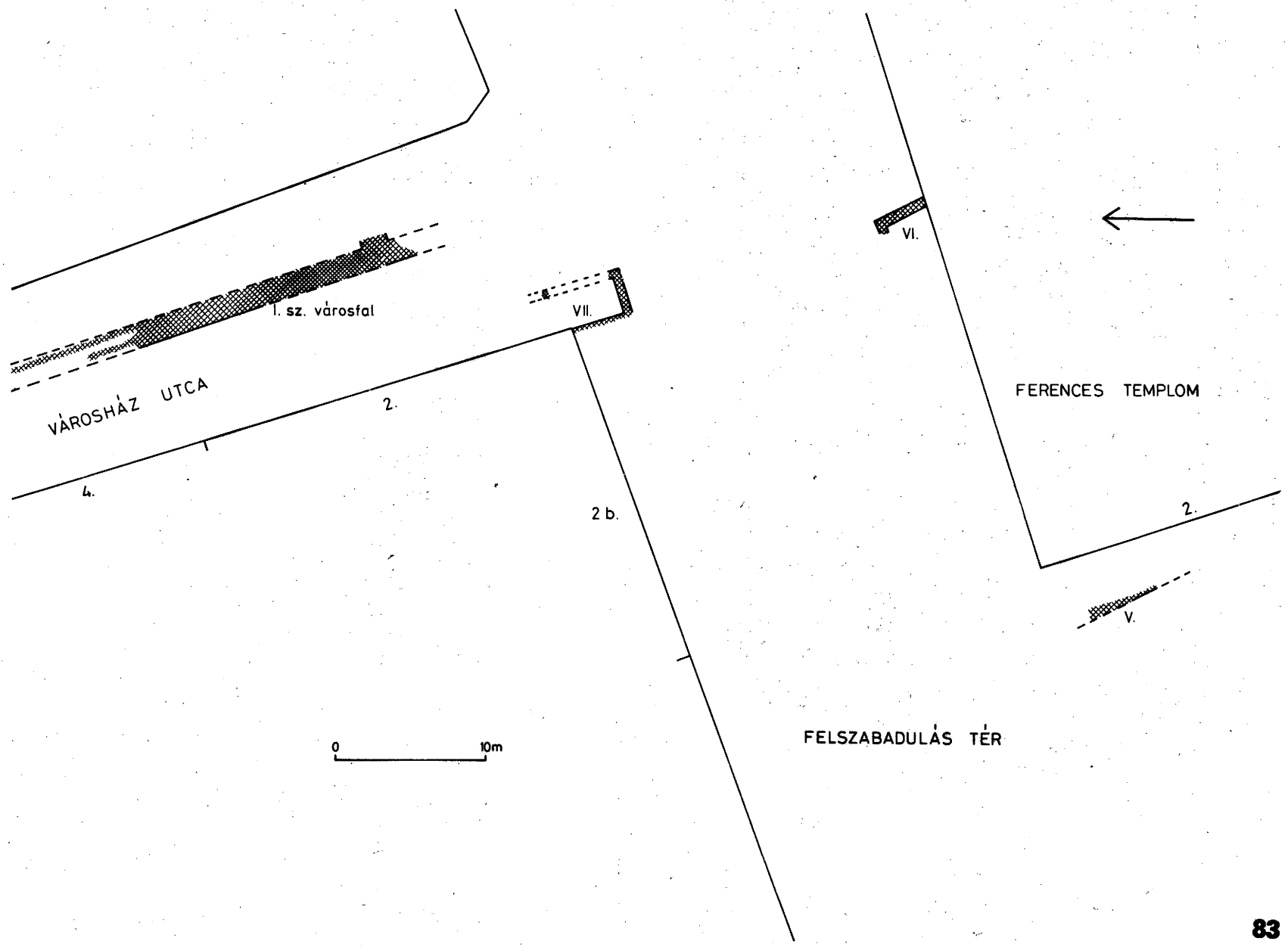
I. sz. városfal
VII.
VÁROSHÁZ UTCA
2.
4.
2 b.
0
10m
VI.
FERENCES TEMPLOM
2.
V.
FELSZABADULÁS TÉR

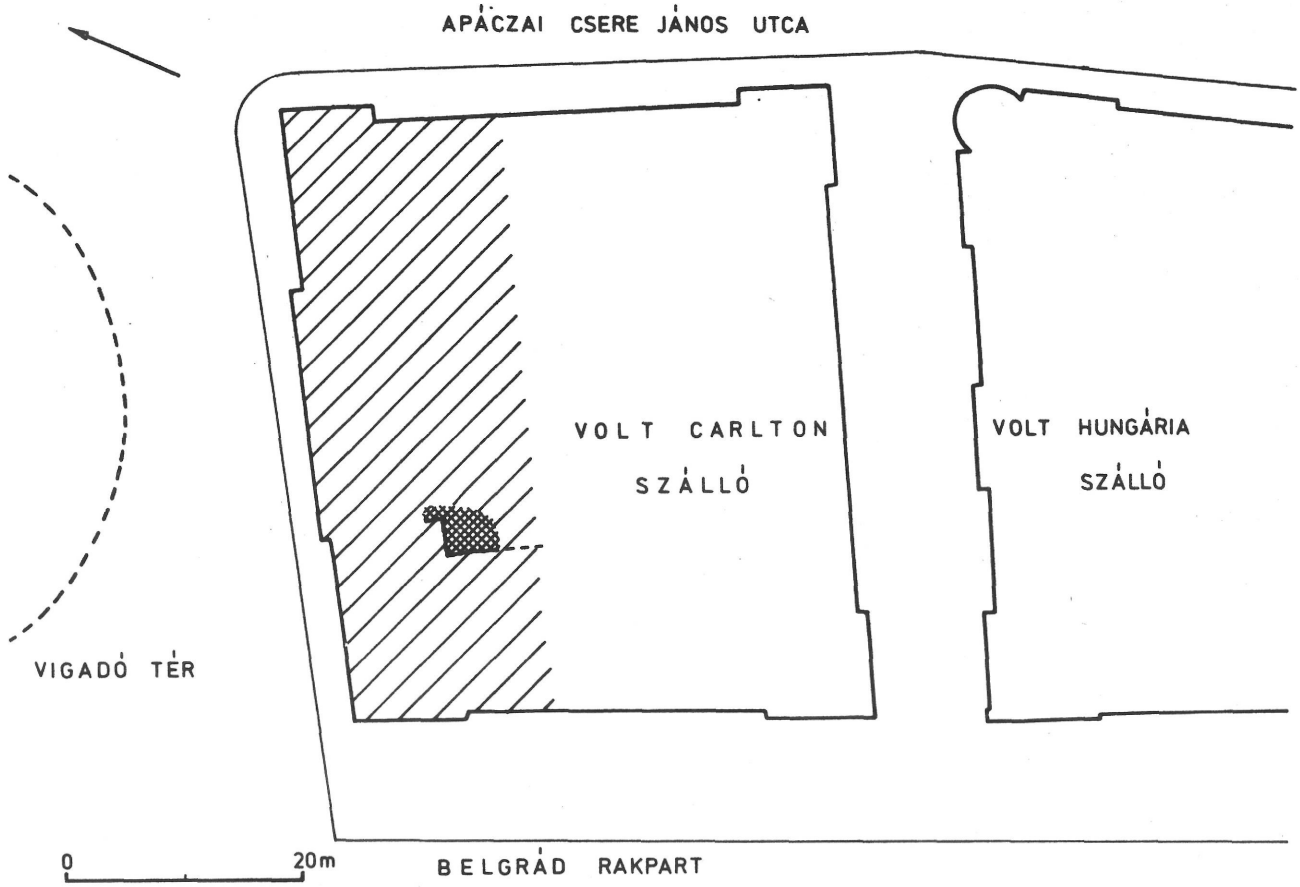
APÁCZAI CSERE JÁNOS UTCA
VOLT CARLTON
SZÁLLÓ
VOLT HUNGÁRIA
SZÁLLÓ
VIGADÓ TÉR
0
20m
BELGRÁD RAKPART

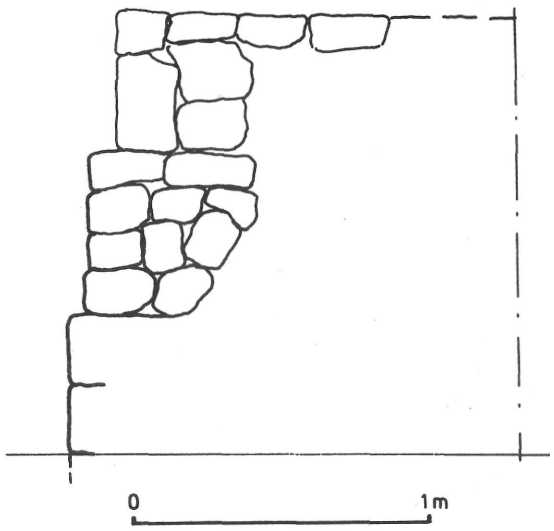
0
1m

84

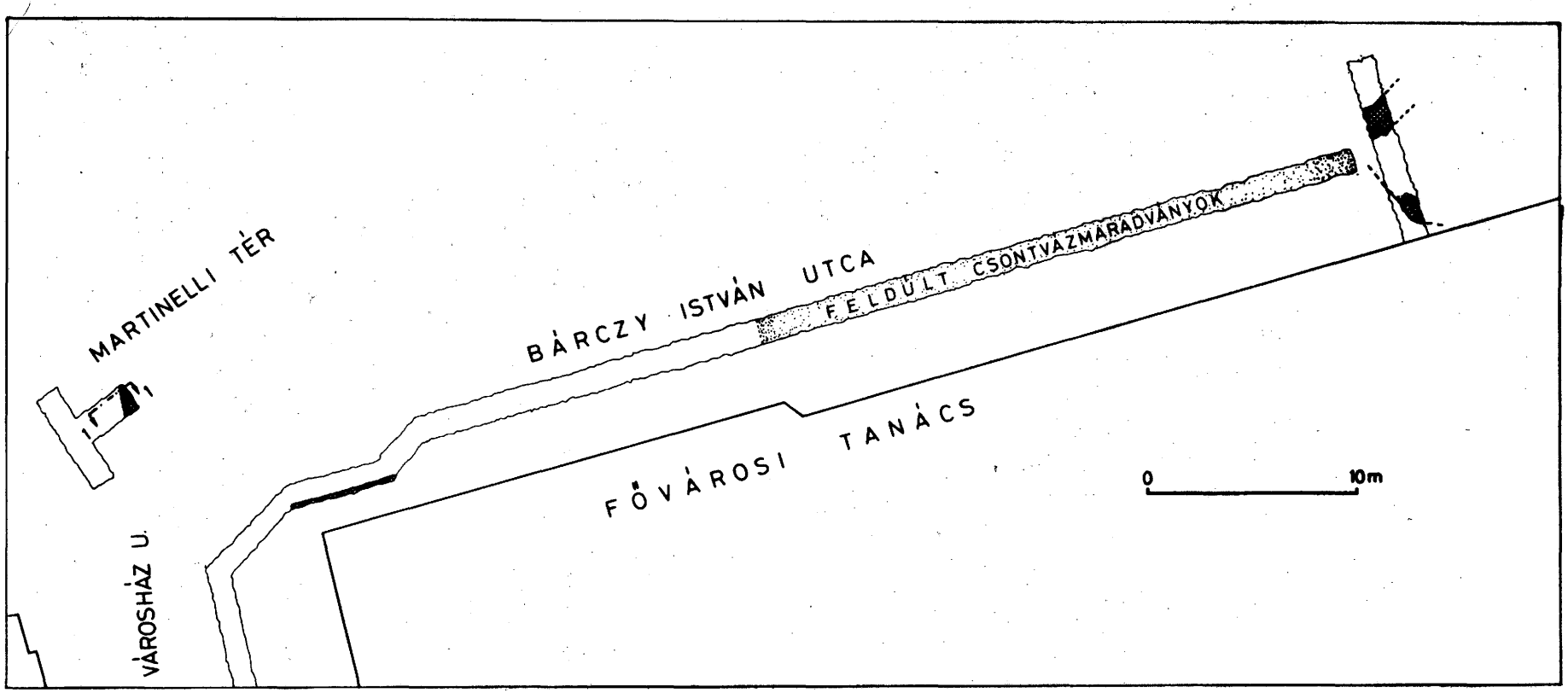
MARTINELLI TÉR
BÁRCZY ISTVÁN UTCA
FELDÚLT CSONTVÁZMARADVÁNYOK
FŐVÁROSI TANÁCS
VÁROSHÁZ U.
0
10m

85

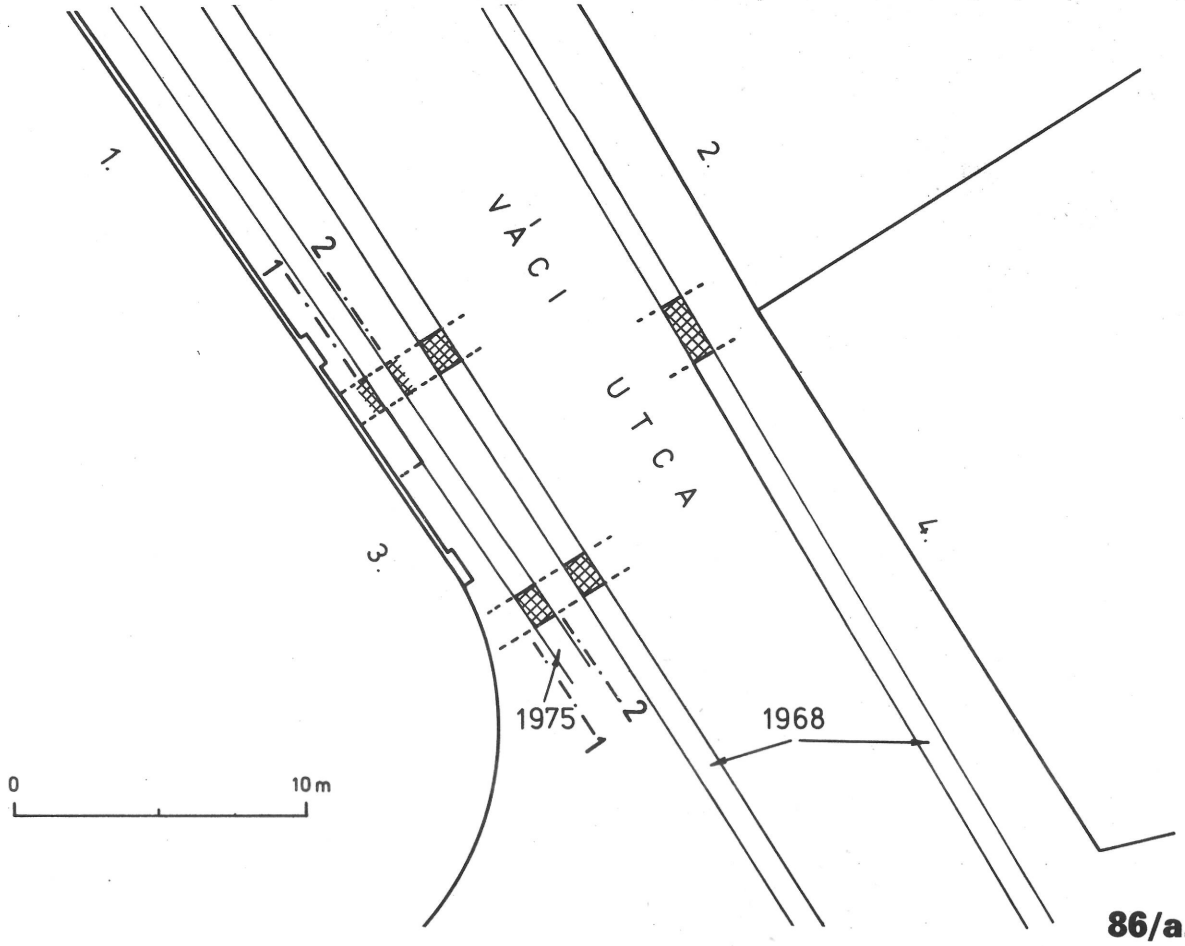

86/a.

1.

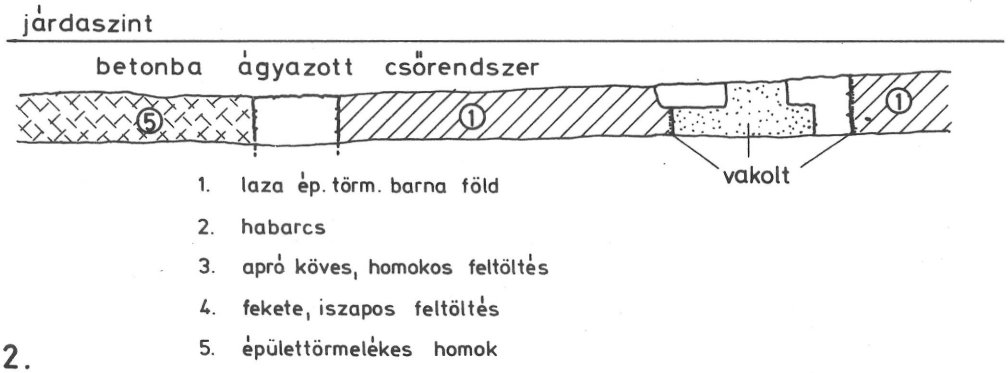

1. laza ép. törm. barna föld
2. habarcs
3. apró köves, homokos feltöltés
4. fekete, iszapos feltöltés
5. épülettörmelékes homok

2.

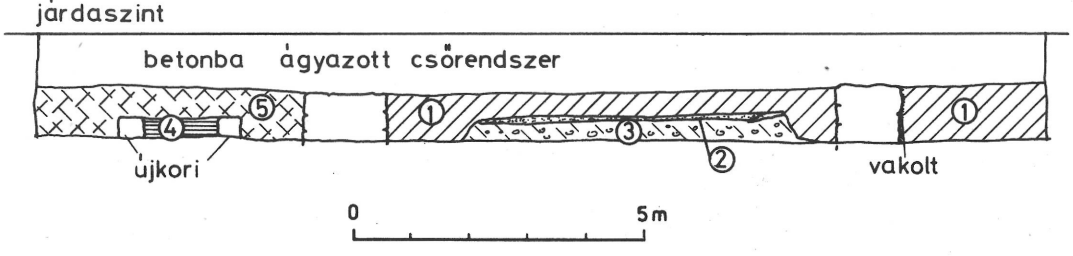

86/b.

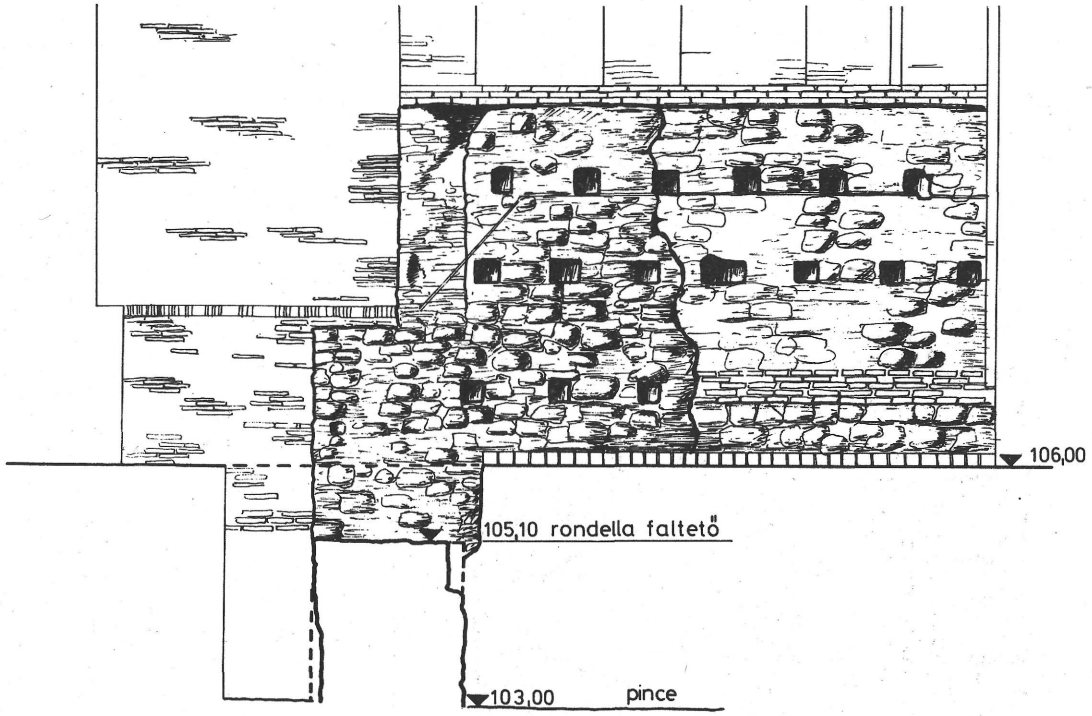
106,00
105,10 rondella faltető
103,00
pince

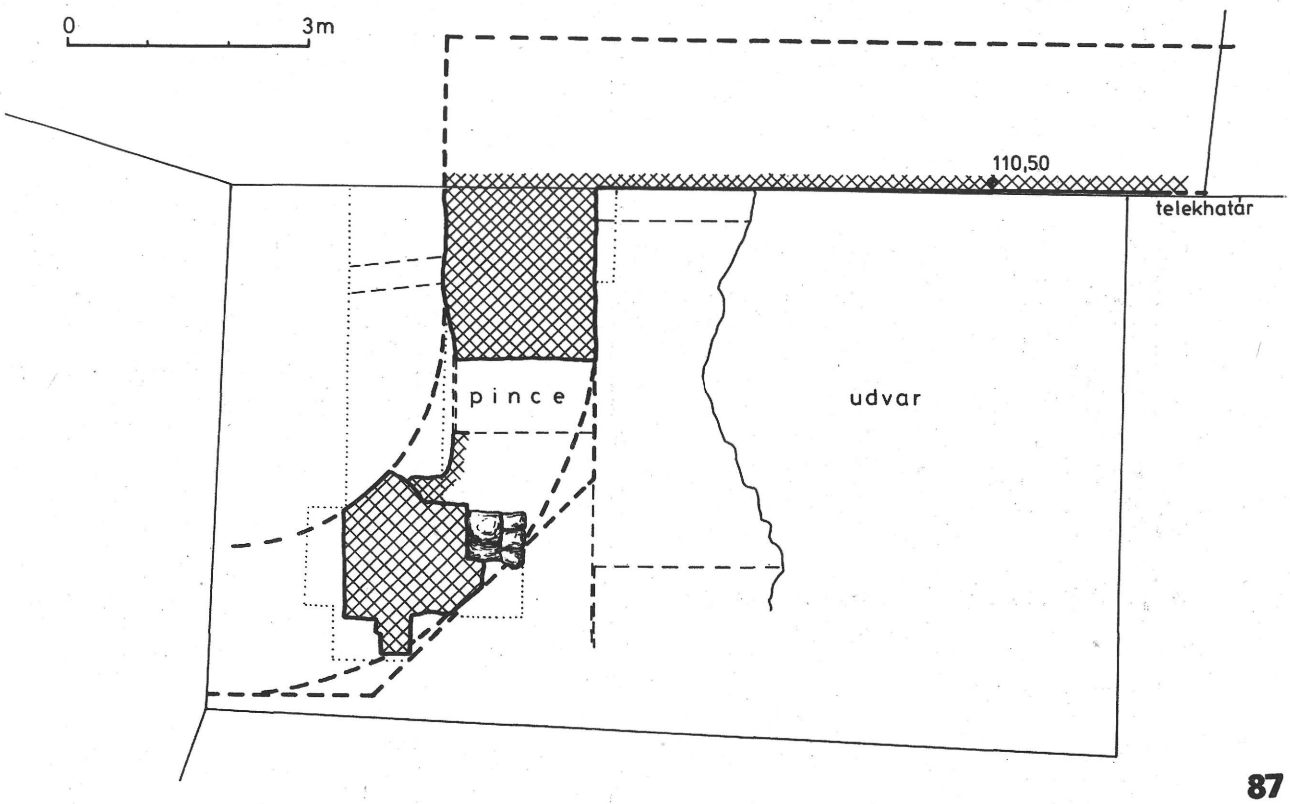
0
3m
110,50
telekhatár
pince
udvar

87

86

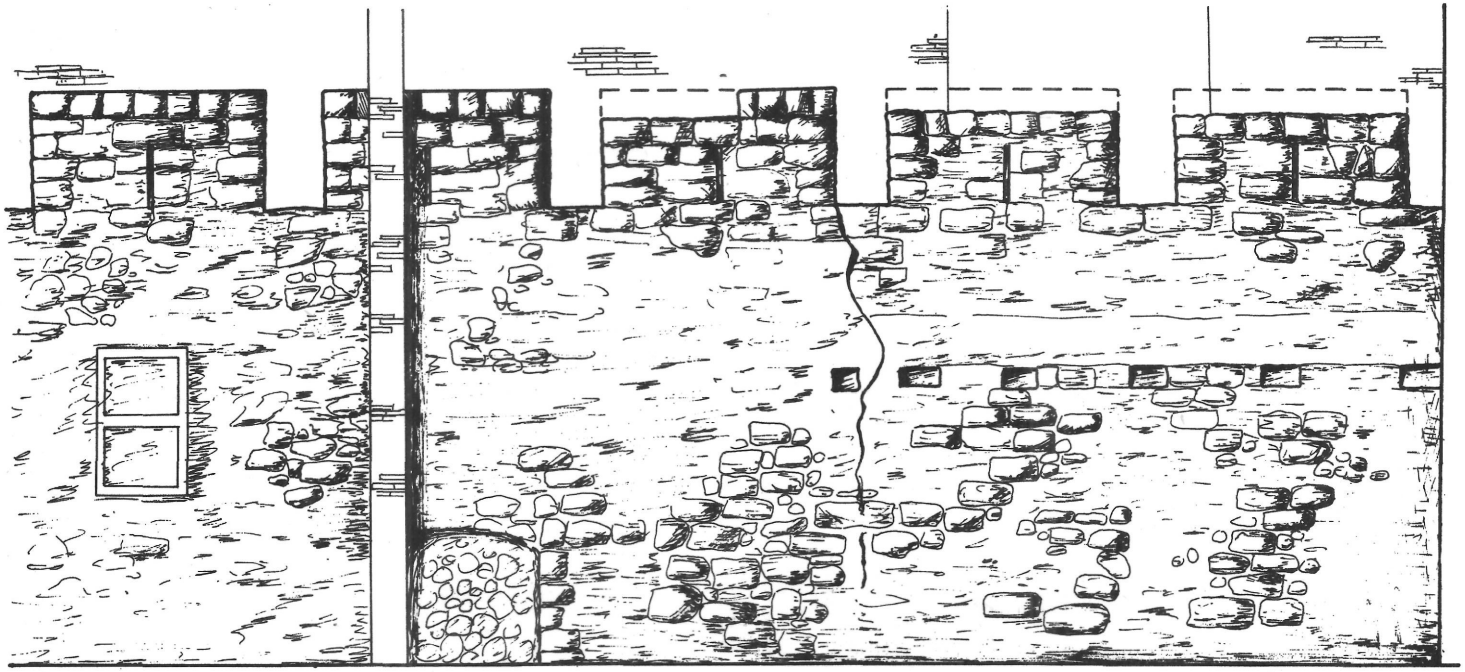

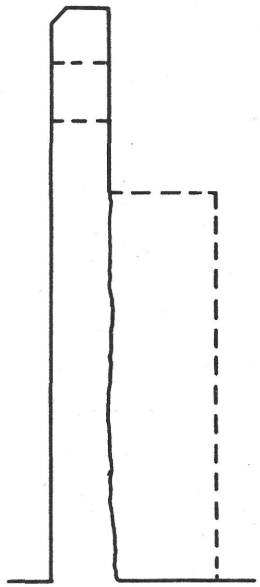

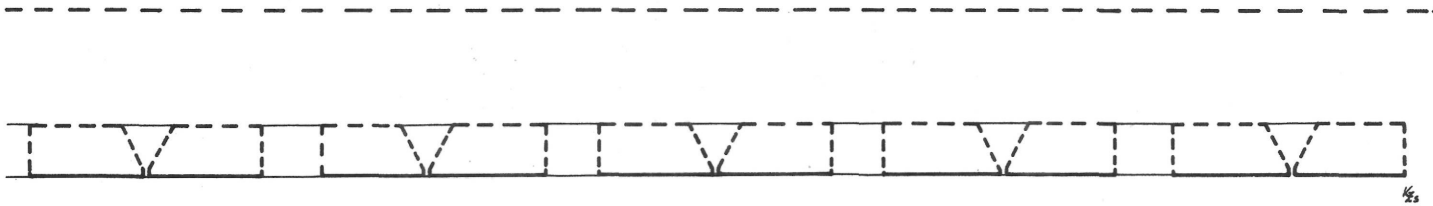

0 5m

88

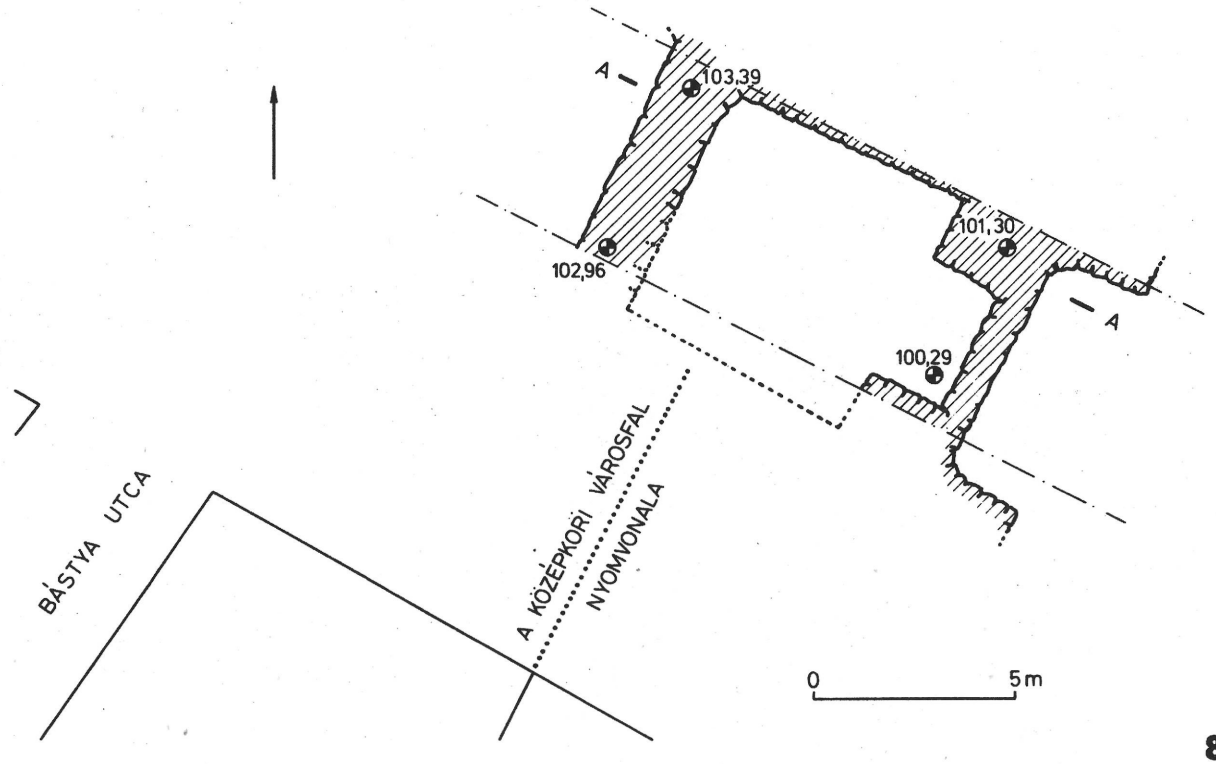
A
103,39
101,30
102,96
A
100,29
BÁSTYA UTCA
A KÖZÉPKORI VÁROSFAL NYOMVONALA
0
5m

89

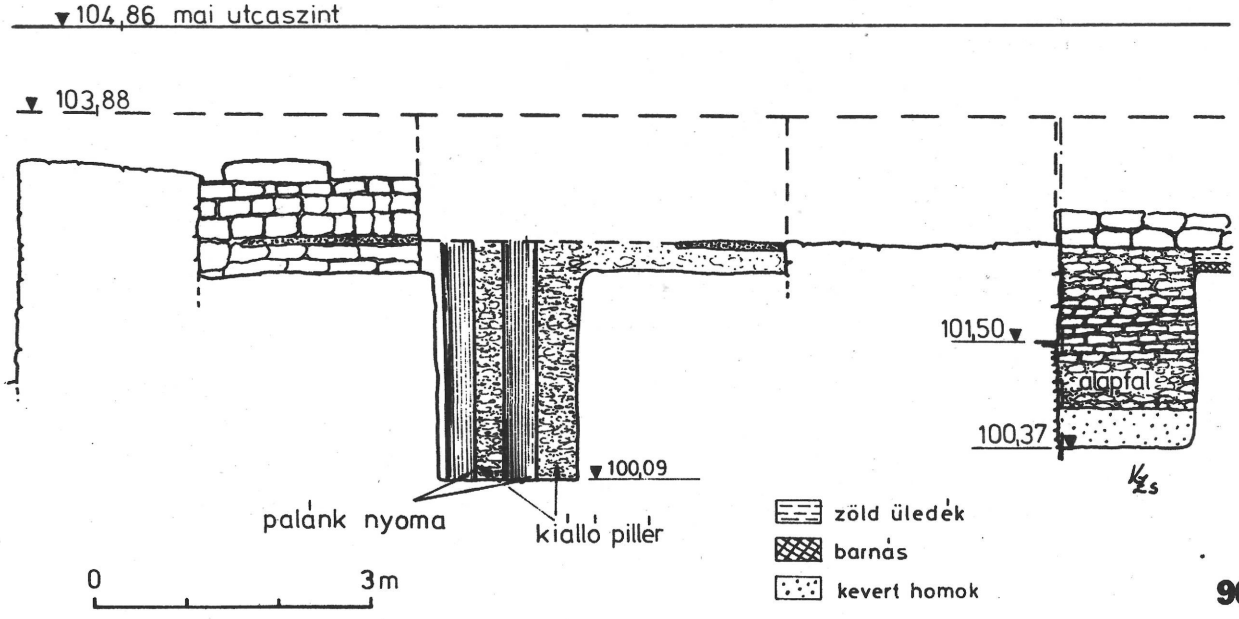
▼104,86 mai utcaszint
▼ 103,88
101,50▼
alapfal
100,37▼
▼100,09
palánk nyoma
kiálló pillér
zöld üledék
barnás
kevert homok
0
3m

90

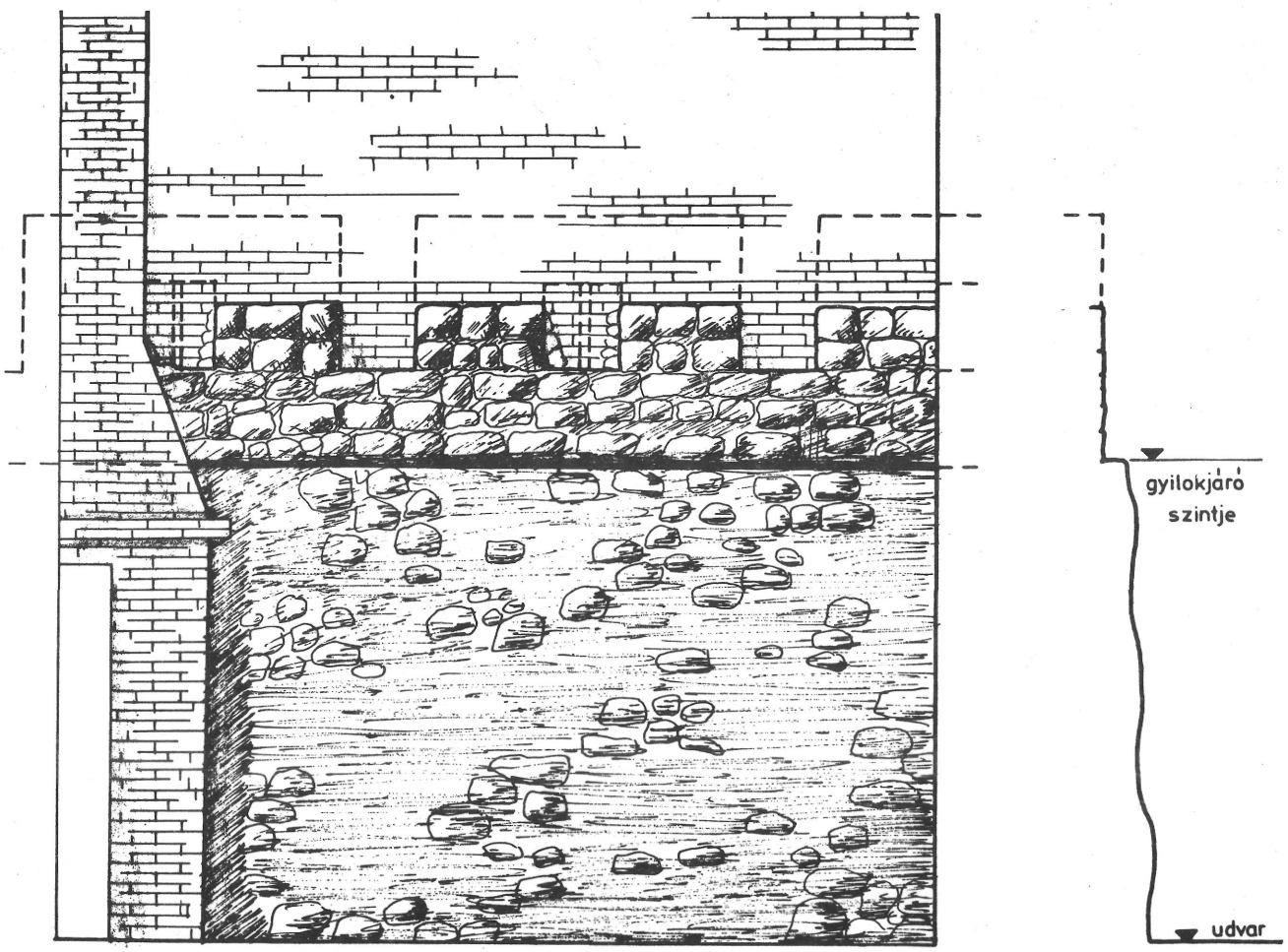

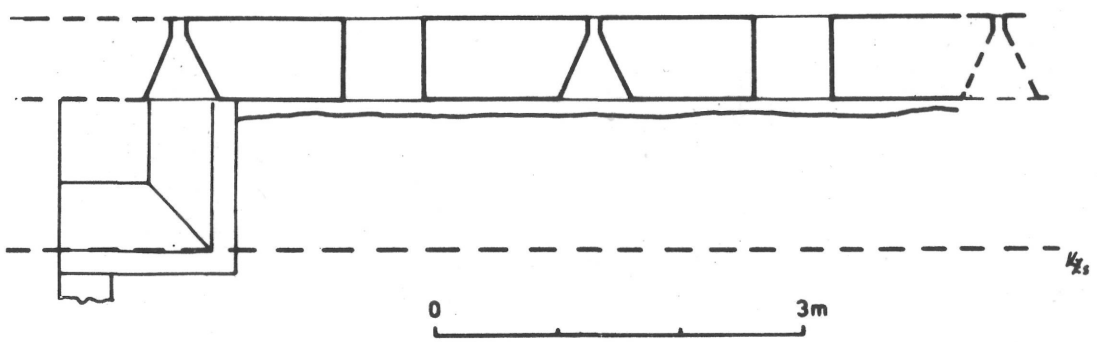

91

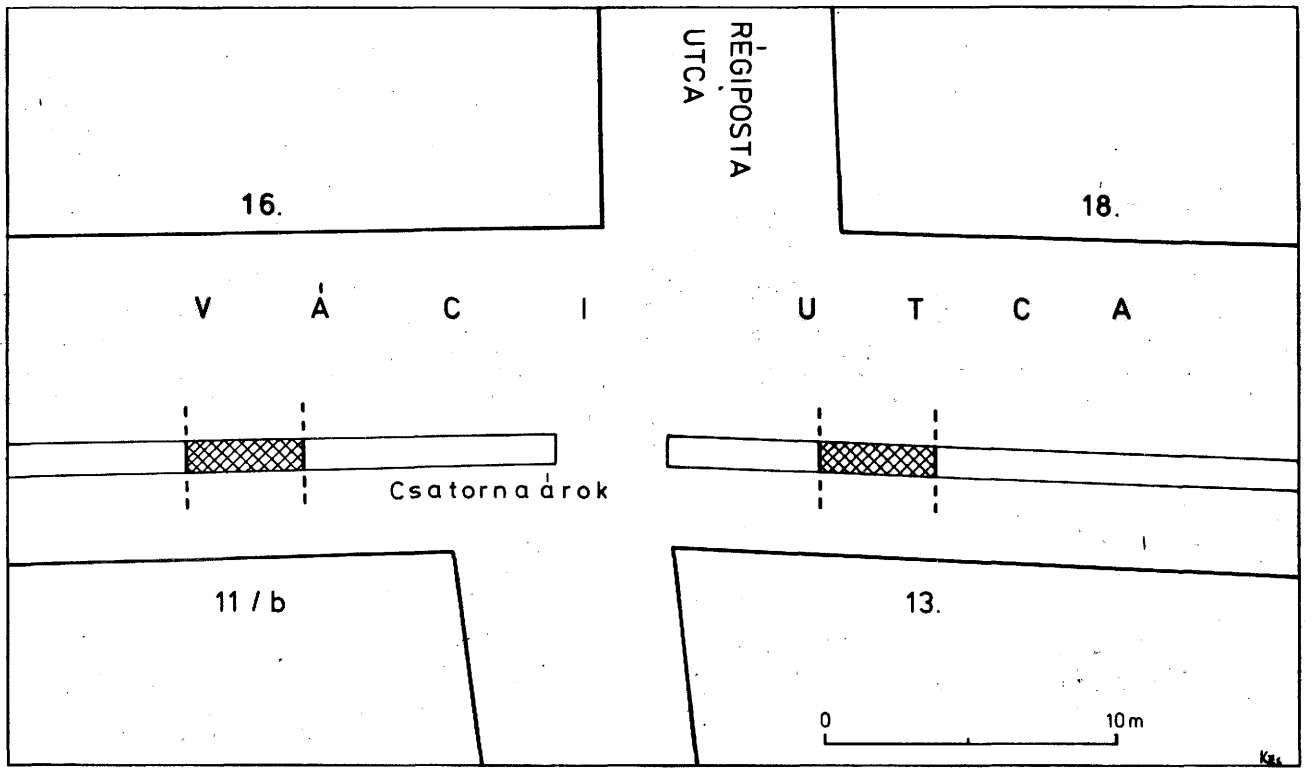
16.
RÉGIPOSTA UTCA
18.
V Á C I U T C A
Csatornaárok
11 / b
13.
0
10m

92/a.

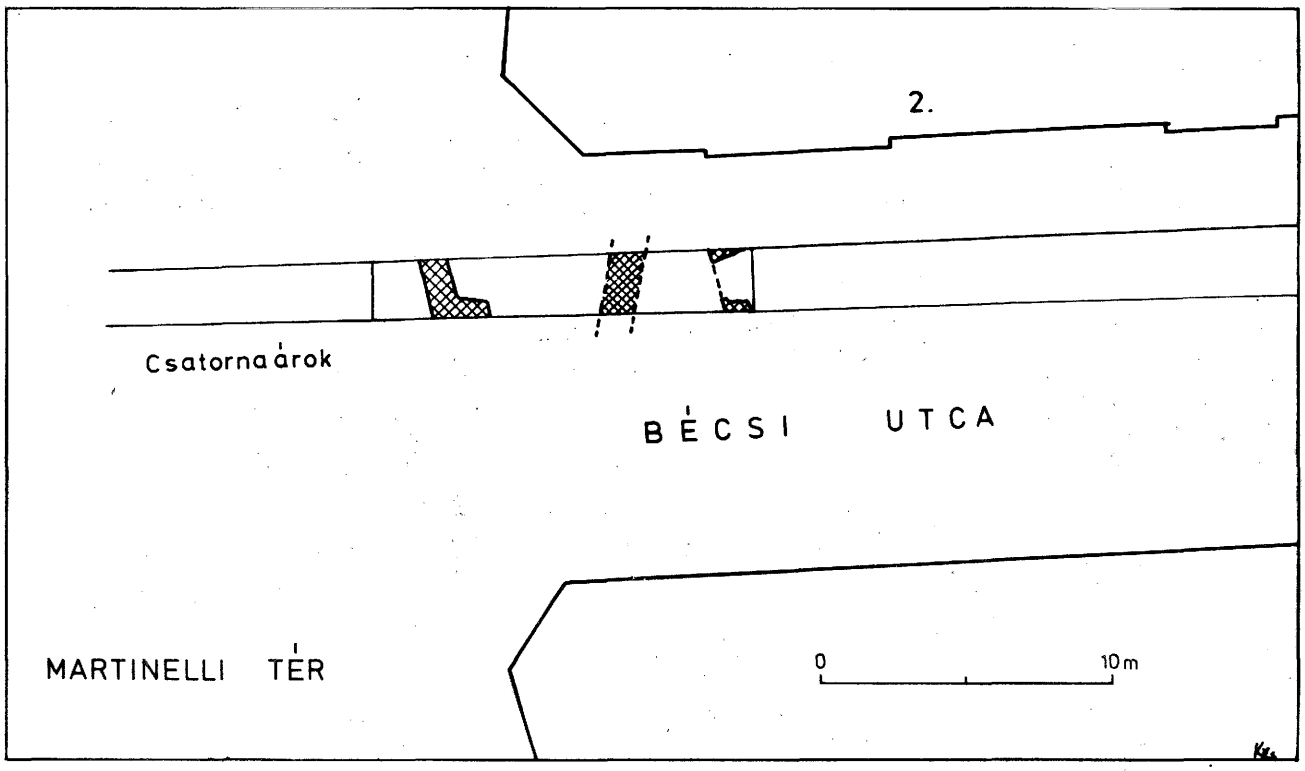
2.
Csatornaárok
BÉCSI UTCA
MARTINELLI TÉR
0
10m

92/b.



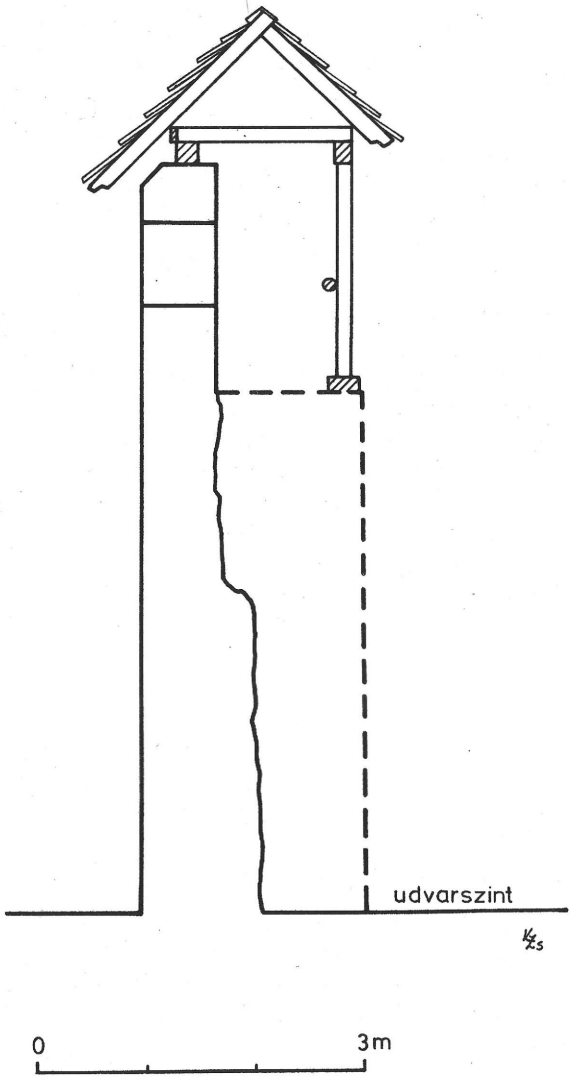

94

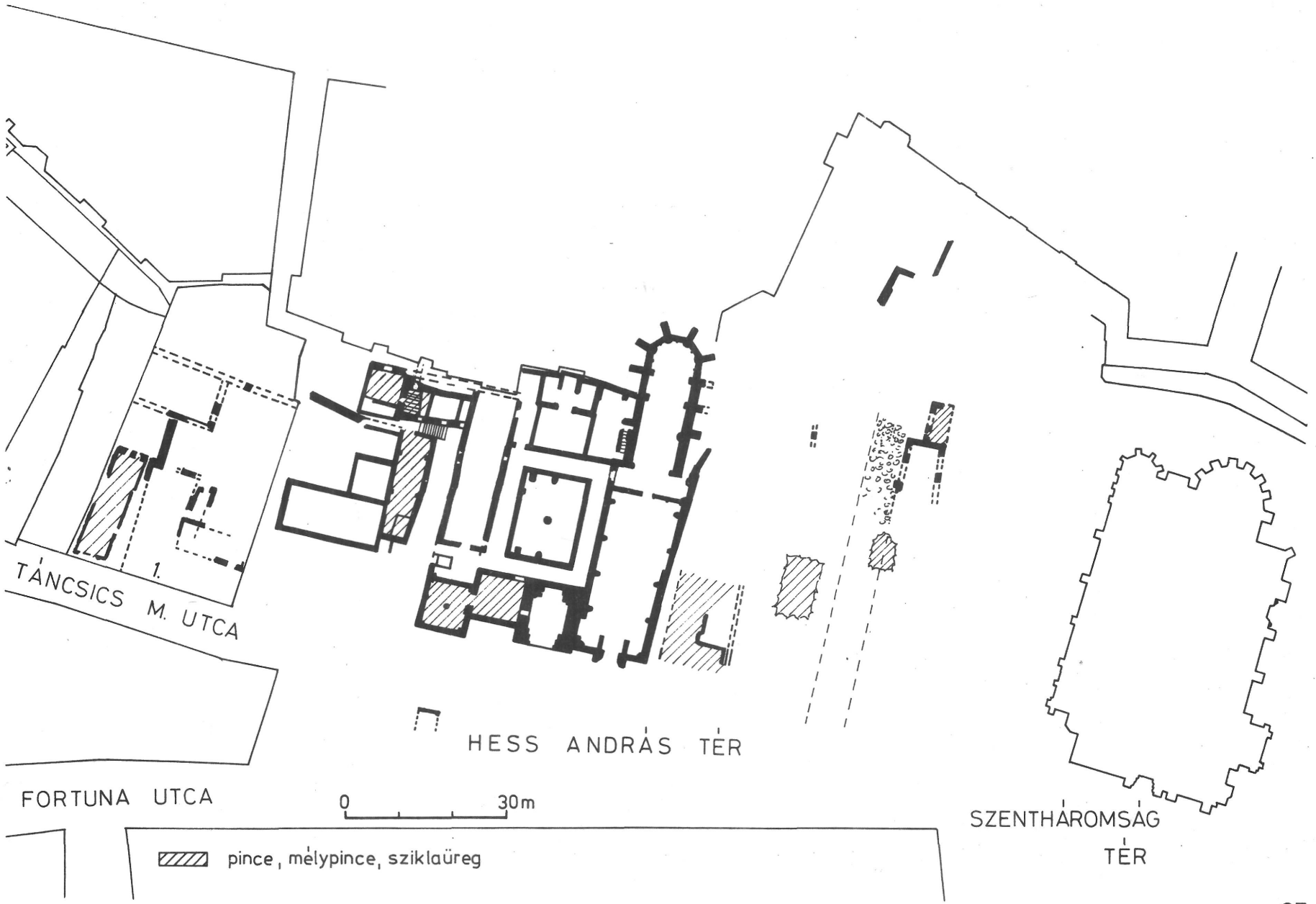
TÁNCSICS M. UTCA
1.
HESS ANDRÁS TÉR
FORTUNA UTCA
0
30m
SZENTHÁROMSÁG TÉR
pince, mélypince, sziklaüreg

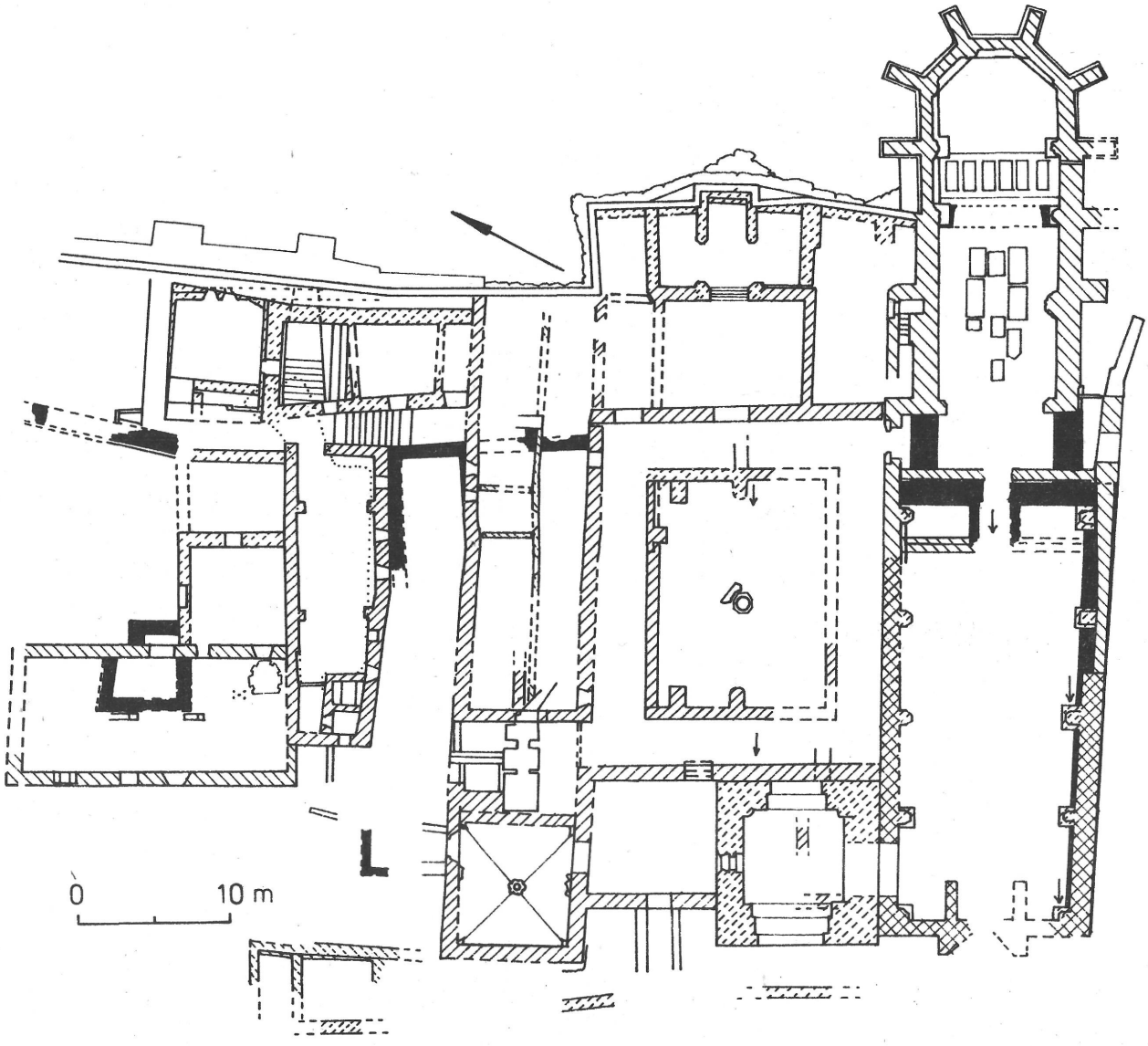

96

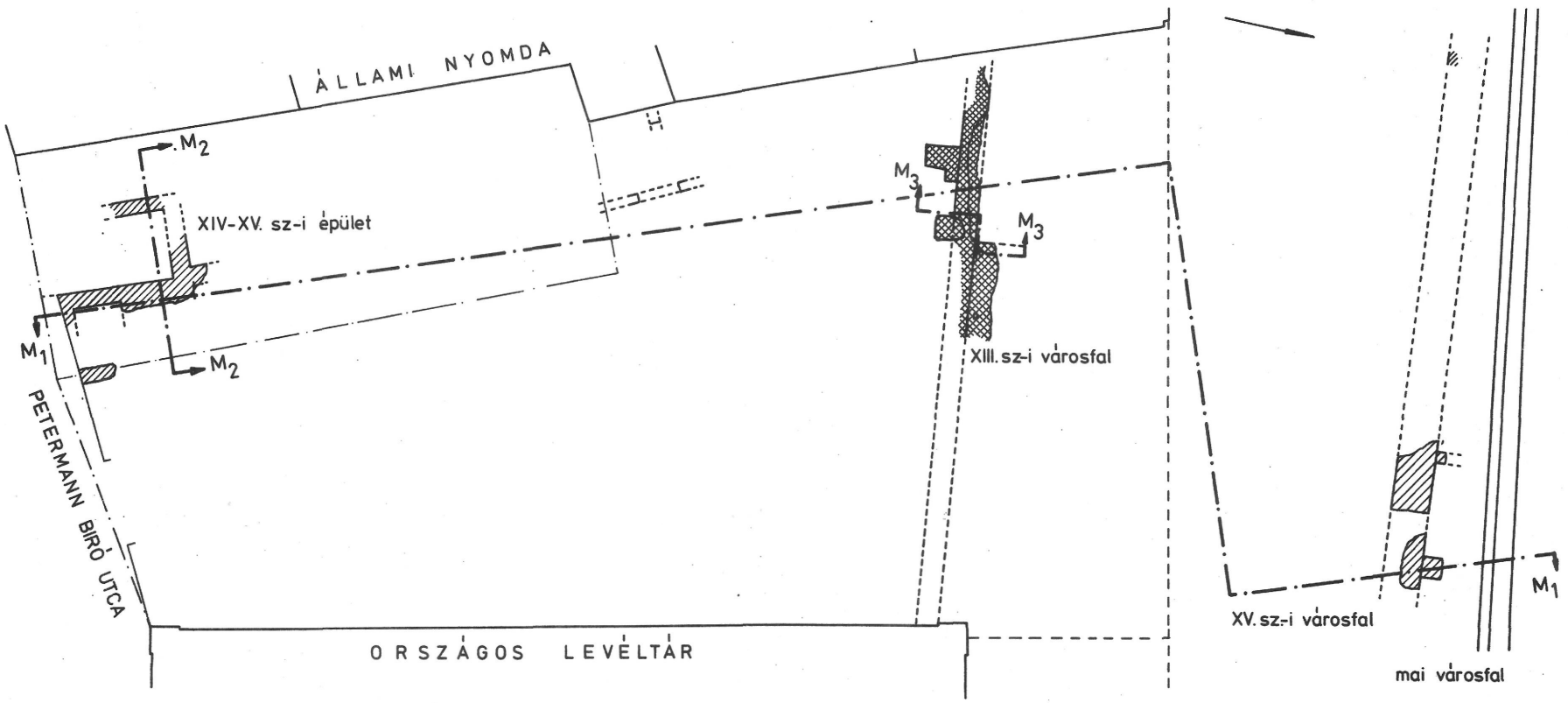
ÁLLAMI NYOMDA
M2
XIV-XV. sz-i épület
M1
M2
PETERMANN BIRÓ UTCA
M3
M3
XIII. sz-i városfal
XV. sz-i városfal
M1
mai városfal
ORSZÁGOS LEVÉLTÁR

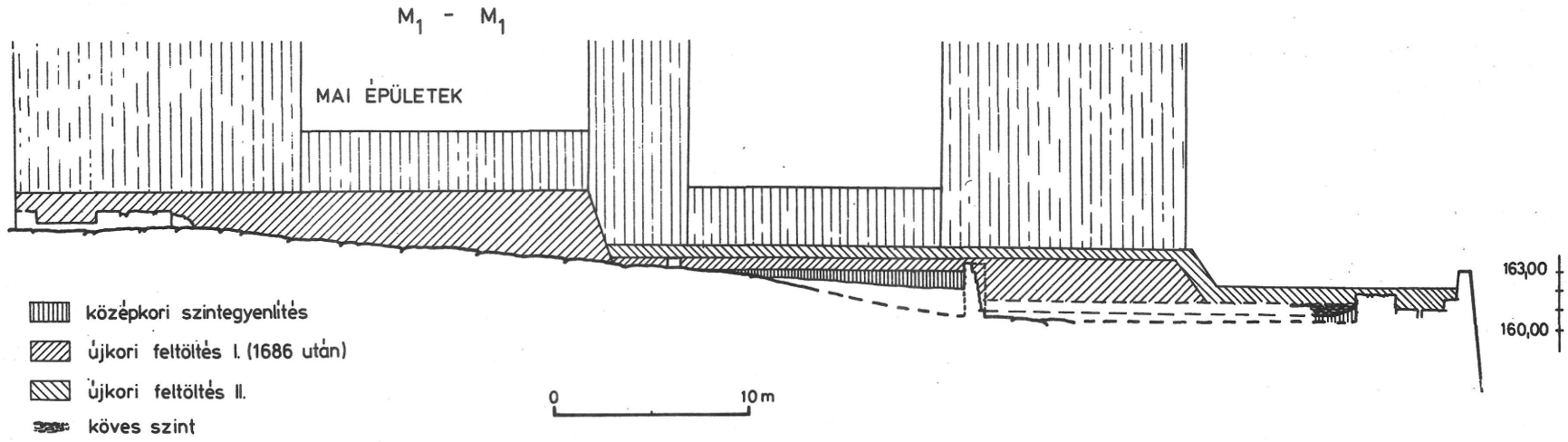
M1 - M1
MAI ÉPÜLETEK
középkori szintegyenlítés
újkori feltöltés I. (1686 után)
újkori feltöltés II.
köves szint
0
10 m
163,00
160,00

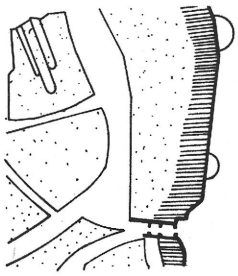

DE LA VIGNE 1686

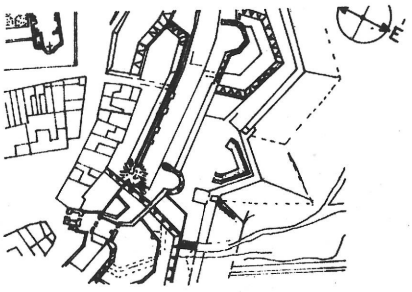

MATTHEY 1740

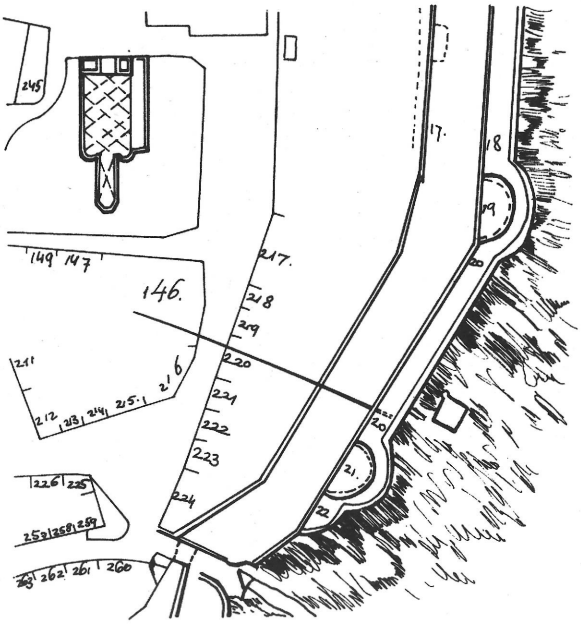

RABATTA - HAÜY 1687

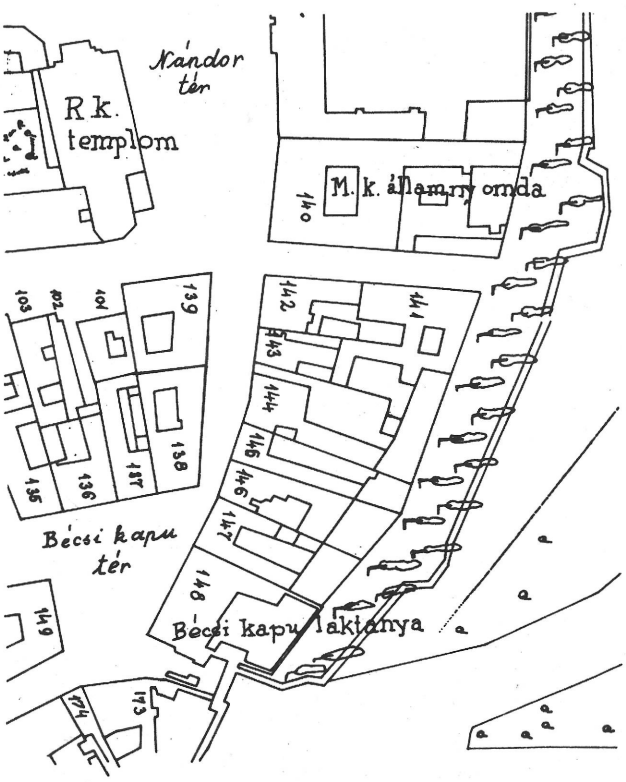

MAREK 0 30m 1873

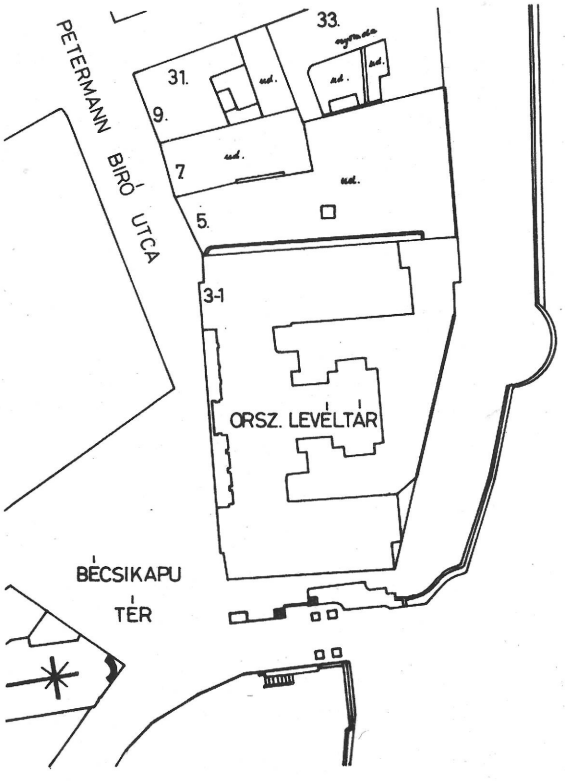

0 30m 1962.

99/a.

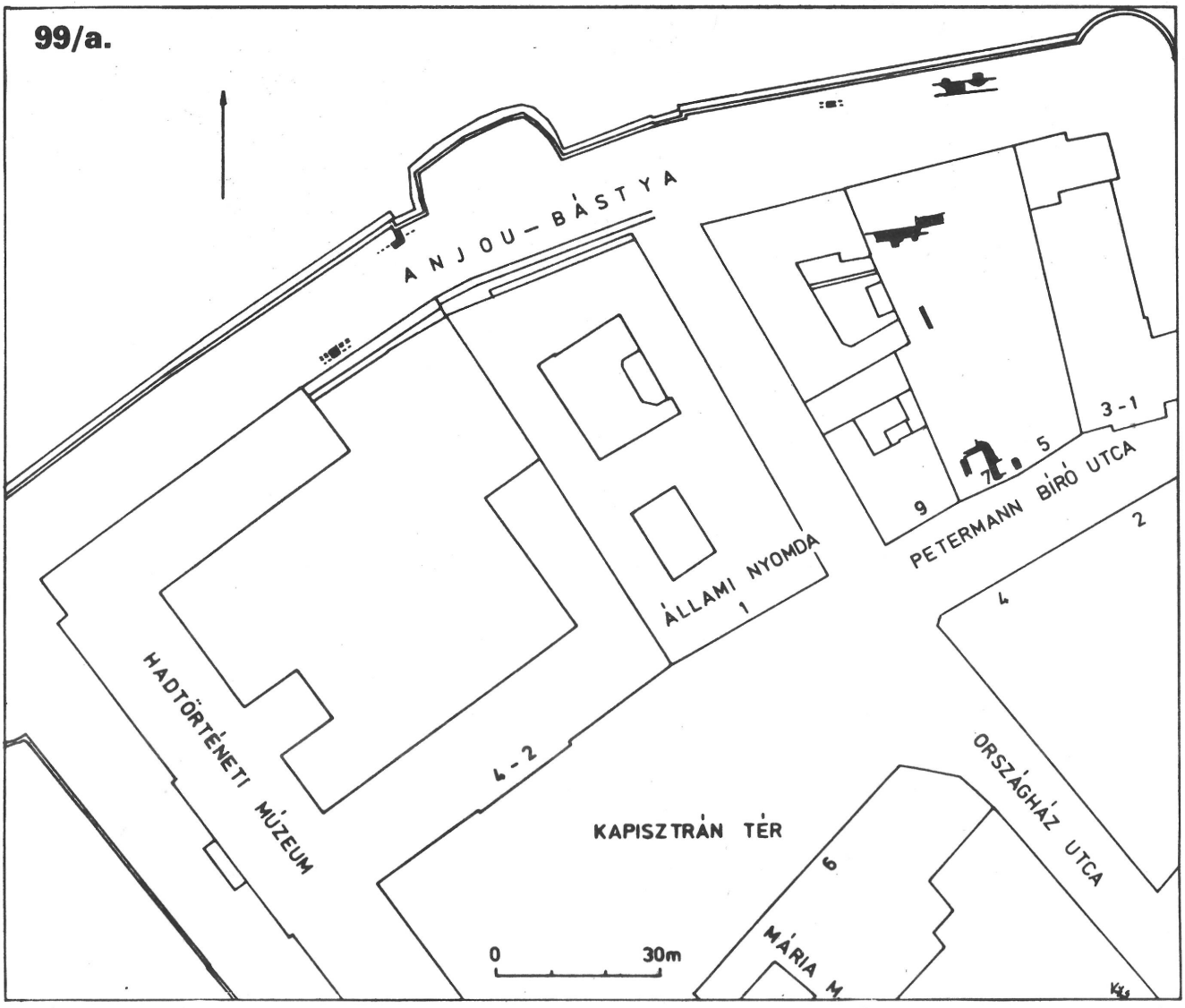

99/b.

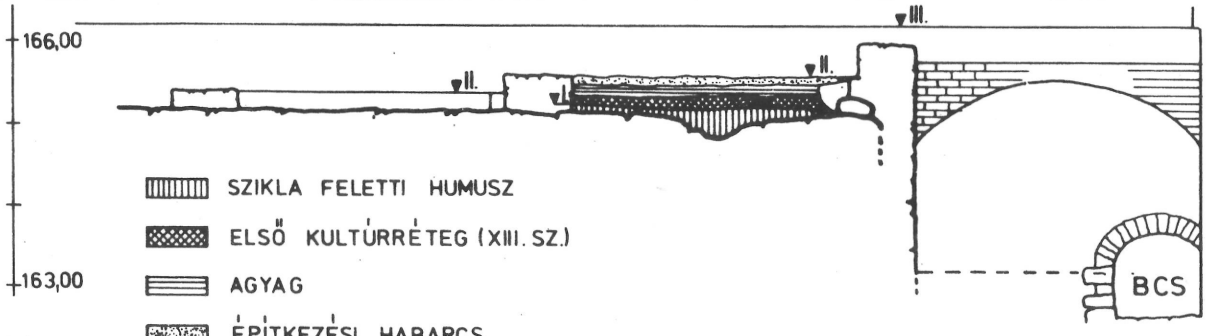

M_2

SZIKLA FELETTI HUMUSZ

ELSŐ KULTÚRRÉTEG (XIII. SZ.)

AGYAG

ÉPÍTKEZÉSI HABARCS

I. ELSŐ TERMÉSZETES SZINT

II. ÉPÜLET-BELSŐ PADLÓSZINT ÉS KAPUALJ SZINTJE (XV. SZ.)

III. MODERN SZINT

BCS BAROKK CSATORNA

0 5m

M_3

1. KÜLSŐ TÁMPILLÉR GERENDA VÁZZAL

2. XIII. SZ-i VÁROSFAL

3. BELSŐ TÁMPILLÉR

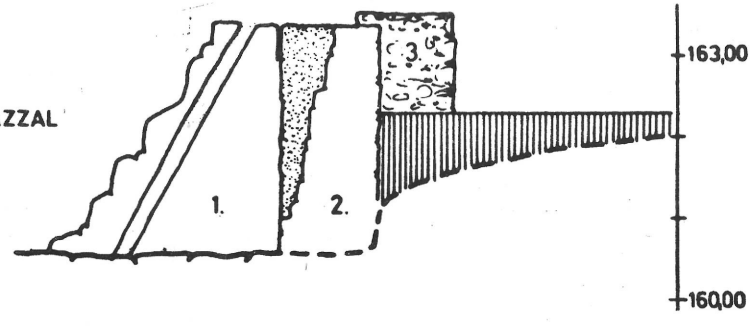

1. KEMENCE METSZETE

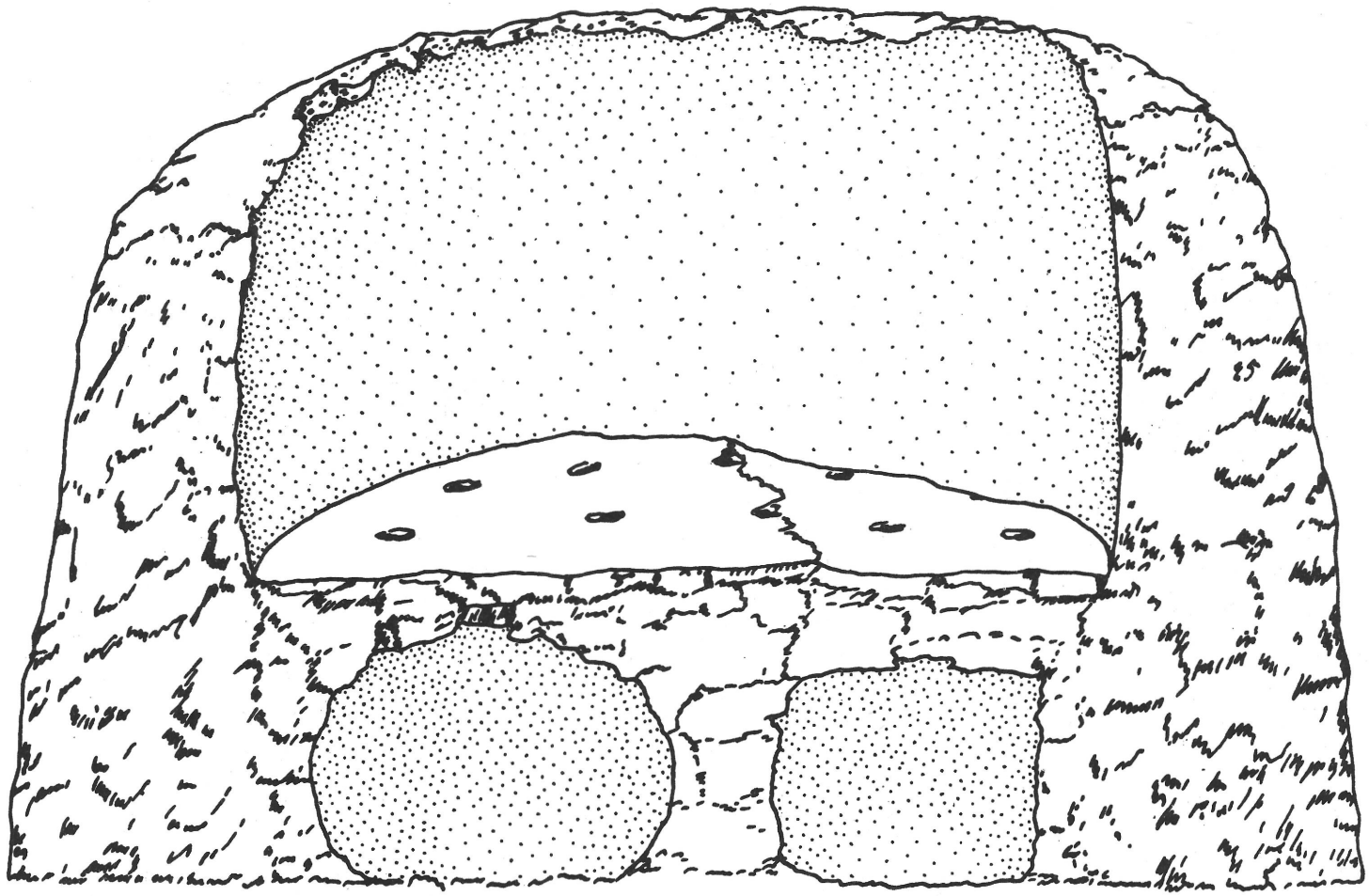

100

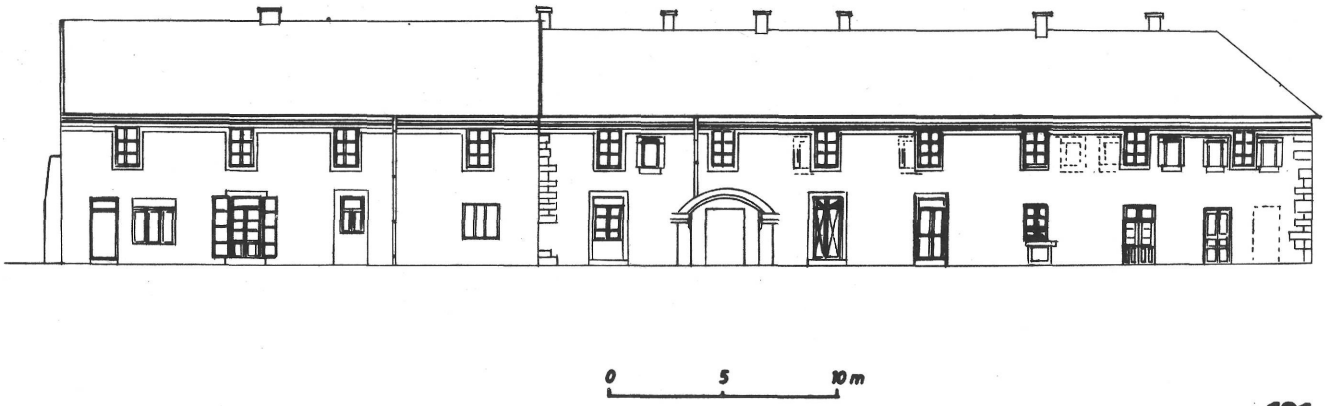

101



102

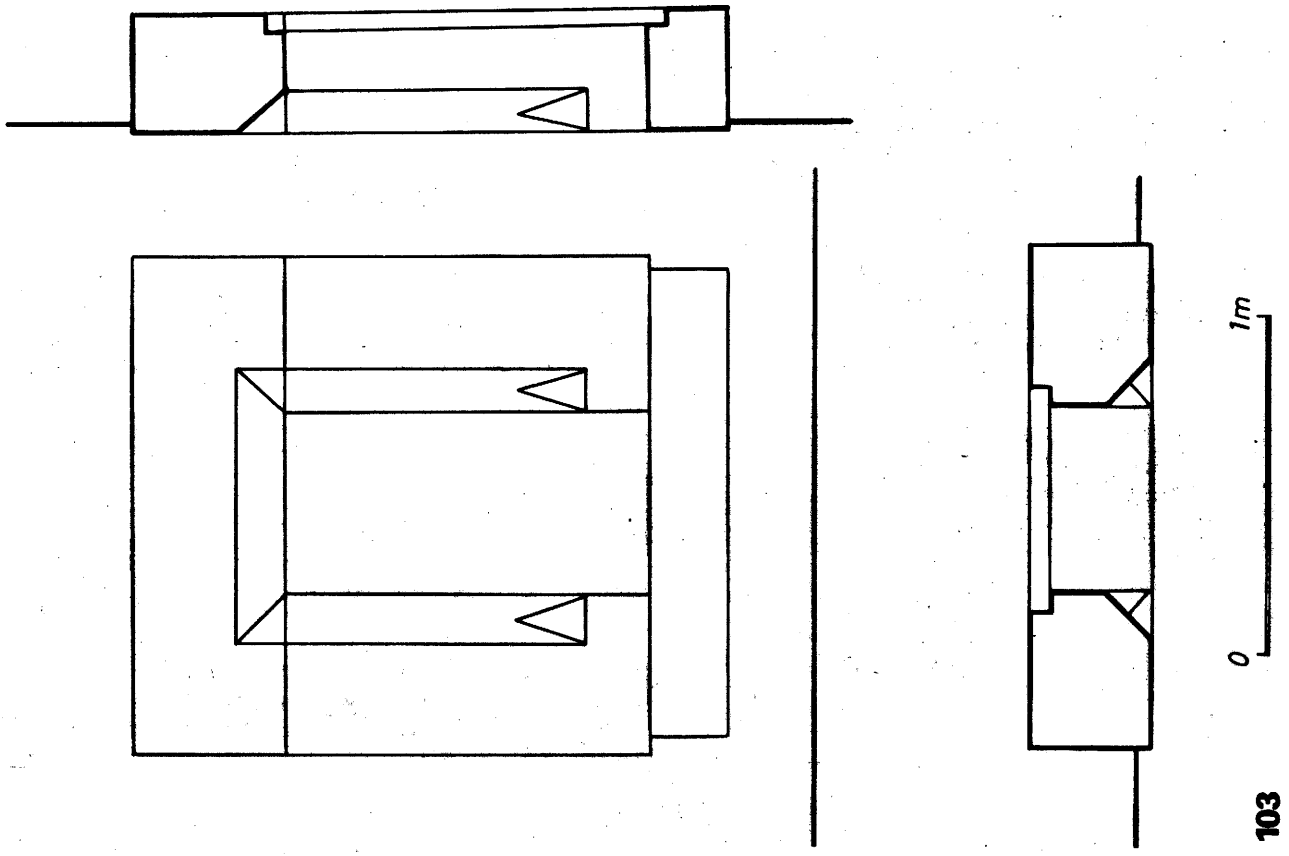

103



104

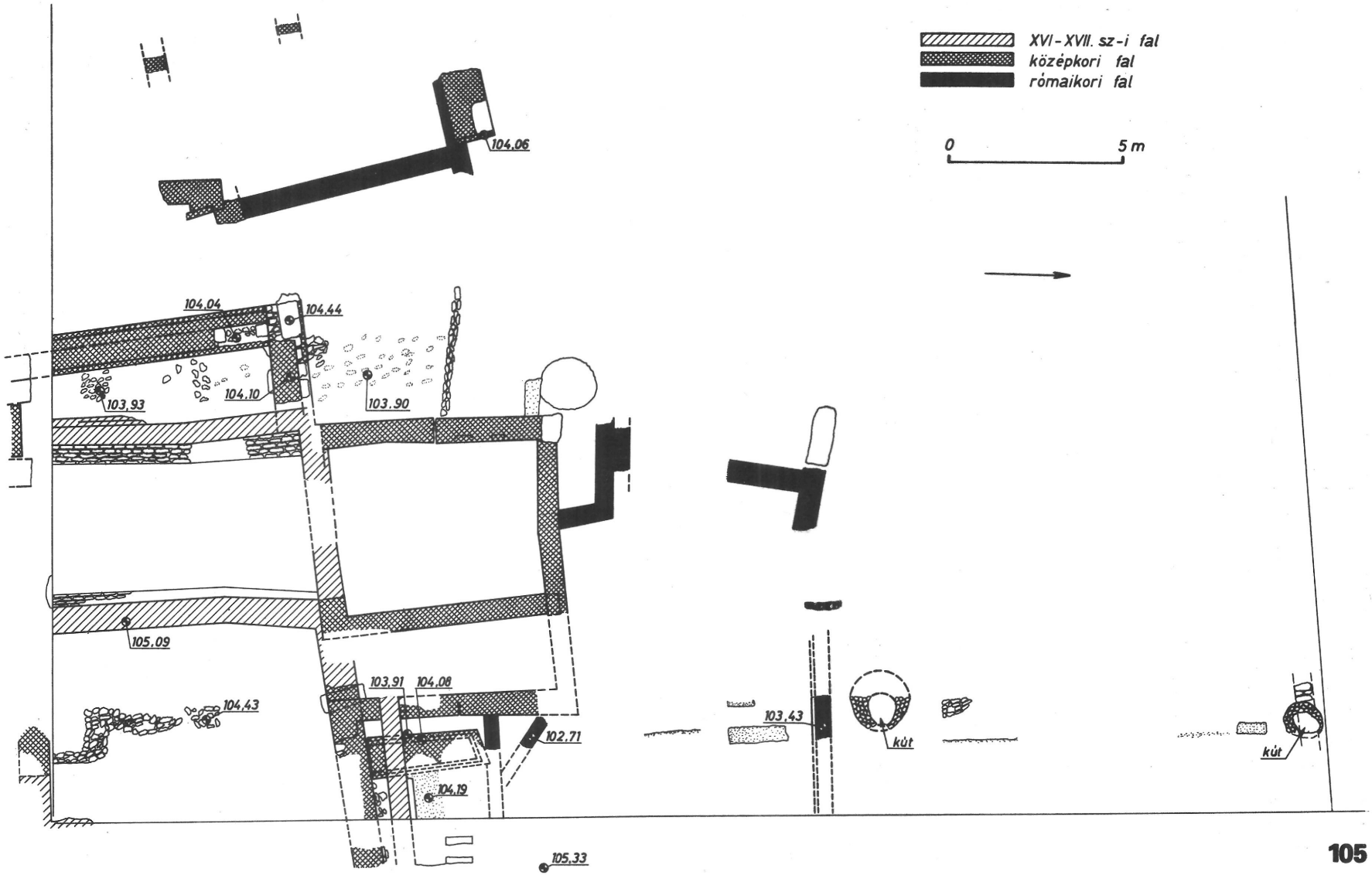
XVI-XVII. sz-i fal
középkori fal
római kori fal
0
5 m
104,06
104,04
104,44
103,93
104,10
103,90
105,09
103,91
104,08
104,43
102,71
104,19
105,33
103,43
kút
kút

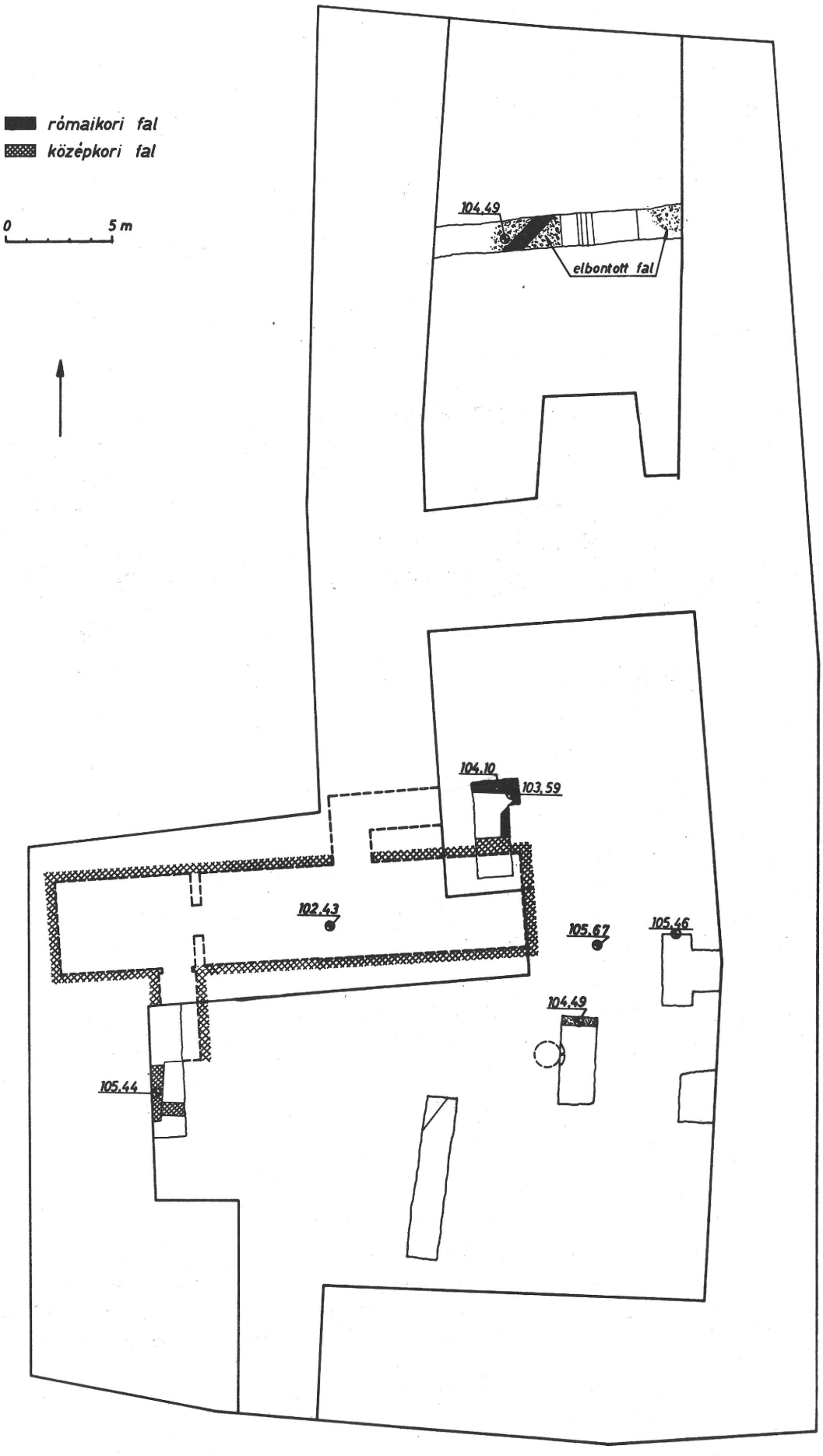
római kori fal
középkori fal
0
5 m
104,49
elbontott fal
104,10
103,59
102,43
105,67
105,46
104,49
105,44

106

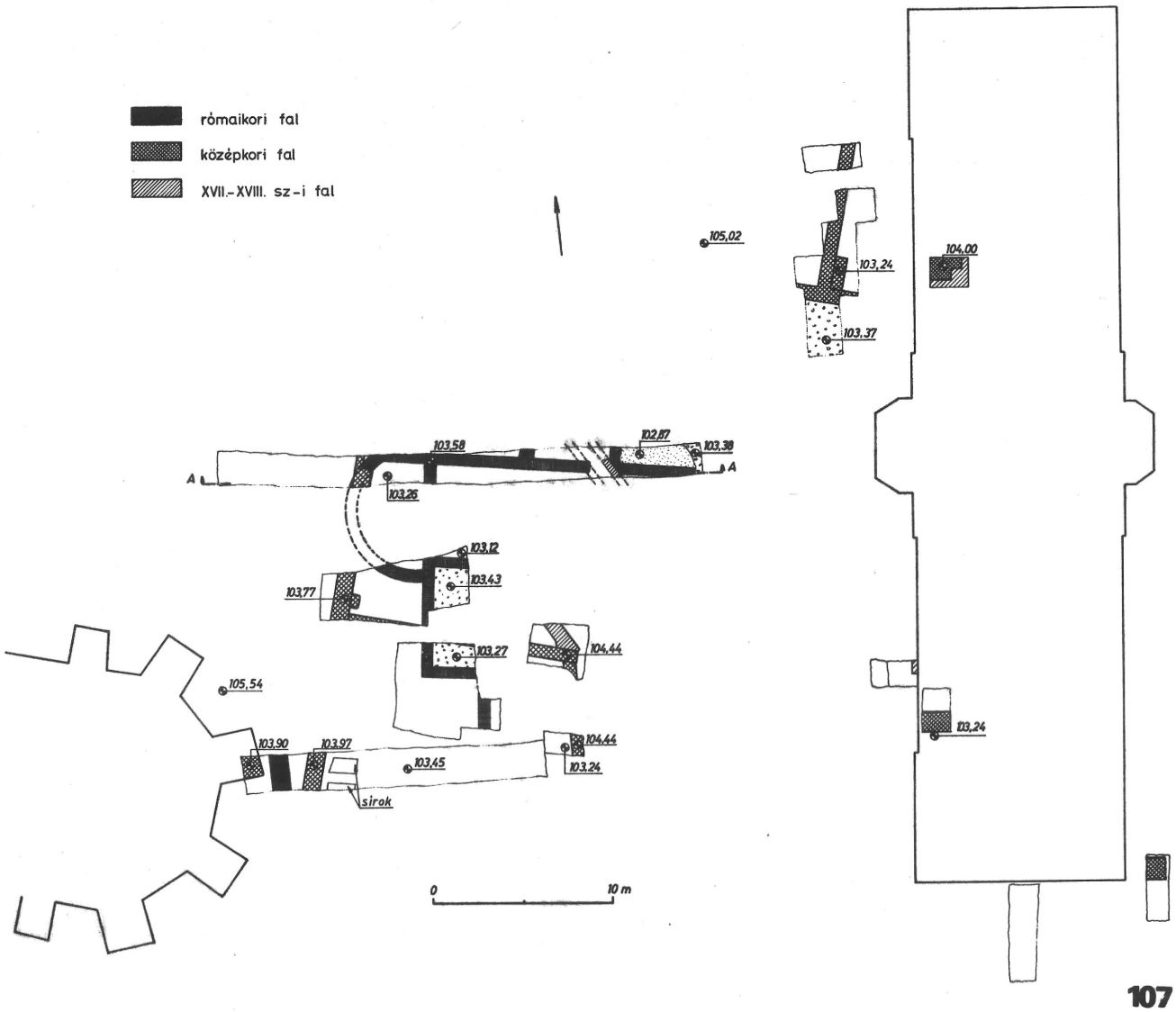

107

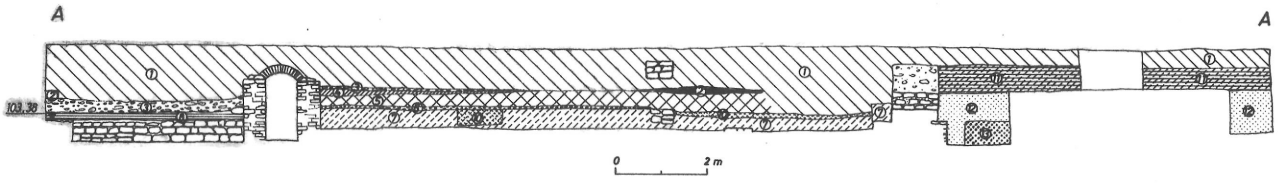

108

1. *Épülettörmelékkel kevert barna föld*
2. *Sárga agyag*
3. *Kőtörmelék (kőfaragás hulladéka)*
4. *Kevert agyag*
5. *Kevert barna föld, apró törm.*
6. *Kavics, habarcs csomók*
7. *Barnásszürkés föld, apró törmelékkel*
8. *Habarcs*
10. *Kő, tégla, durva ép. törmelékkel kevert barna föld*
11. *Kőtörmelékkel kevert agyagos föld*
12. *Emberi csontokkal és ép. törm. (barna f.)*
13. *Kevert agyagos barna föld*

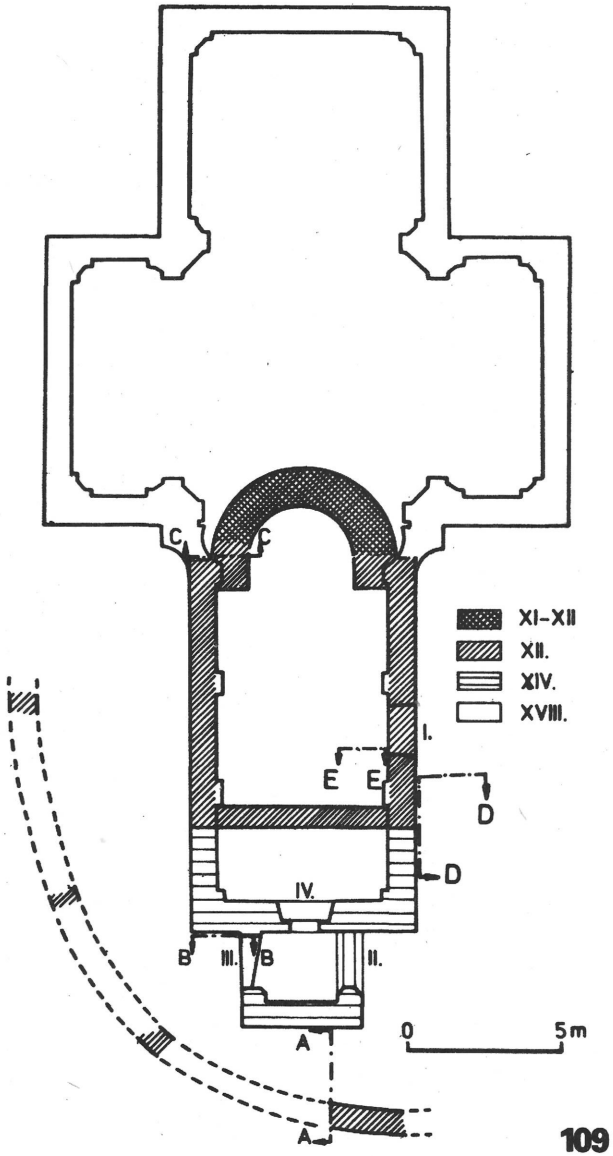
C
C
XI–XII
XII.
XIV.
XVIII.
I.
E
E
D
D
IV.
B
III.
B
II.
A
0
5m
A

109

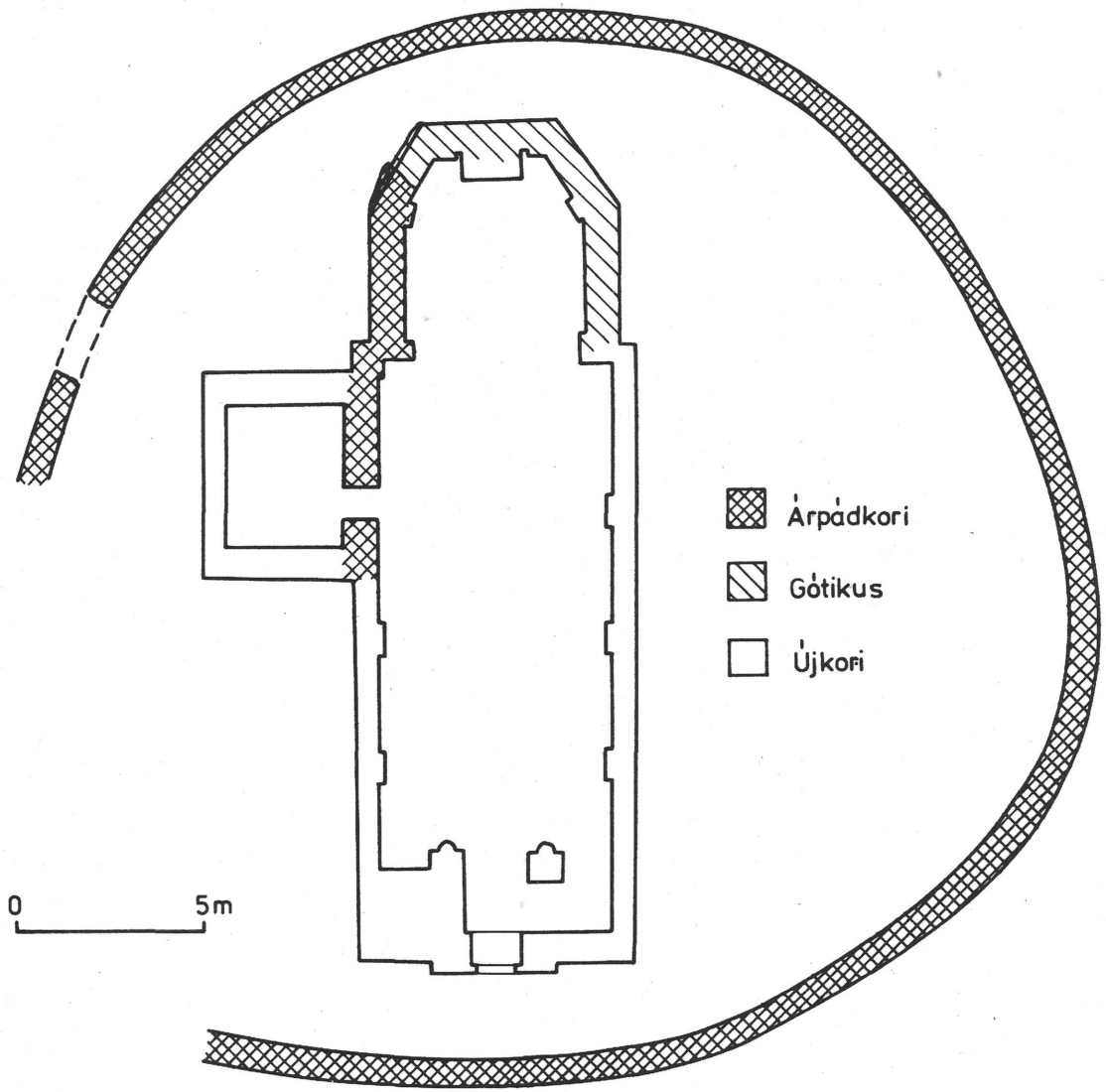
Árpádkori
Gótikus
Újkori
0
5m

110

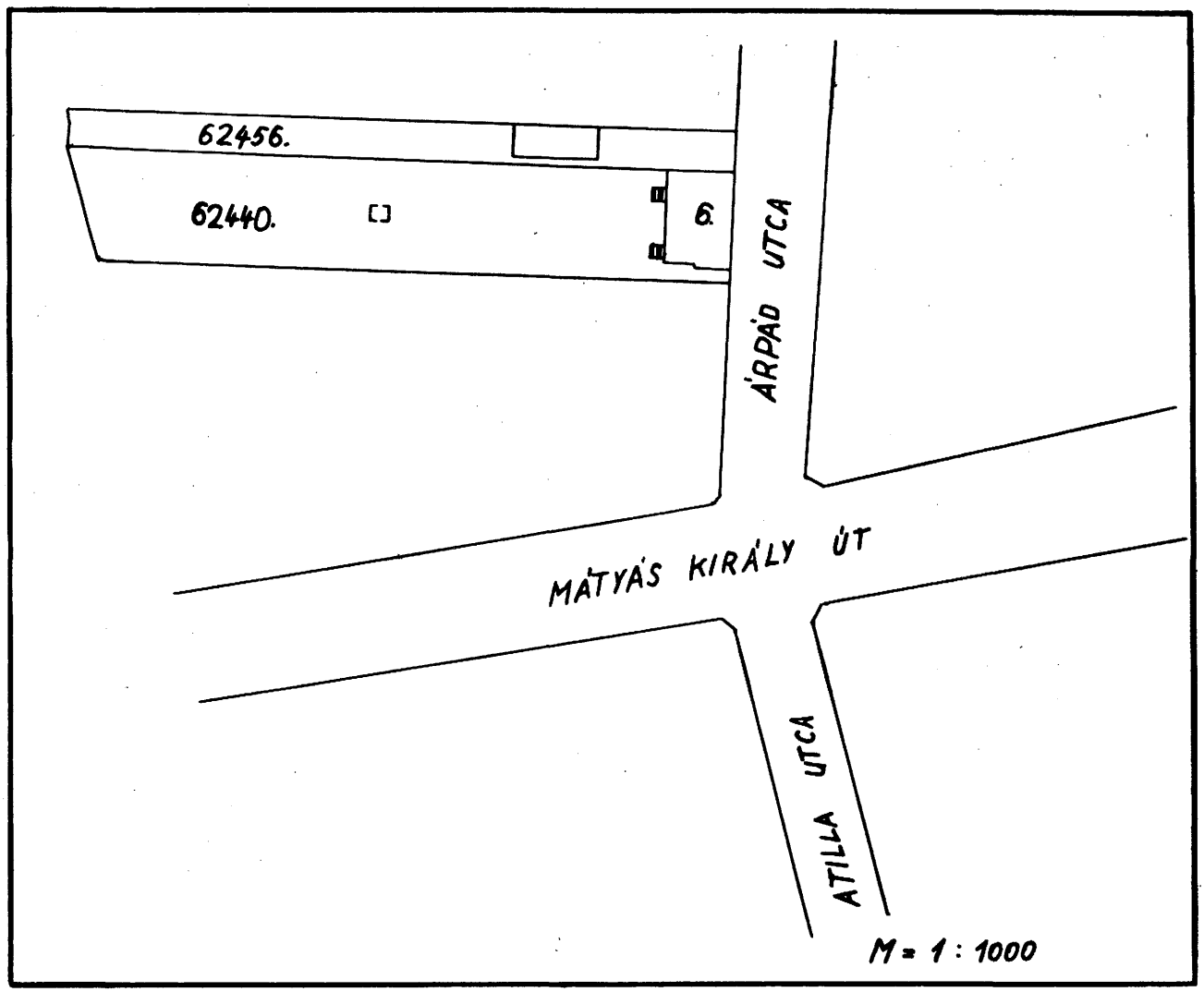
62456.
62440.
6.
ÁRPÁD UTCA
MÁTYÁS KIRÁLY ÚT
ATILLA UTCA
M = 1 : 1000

111

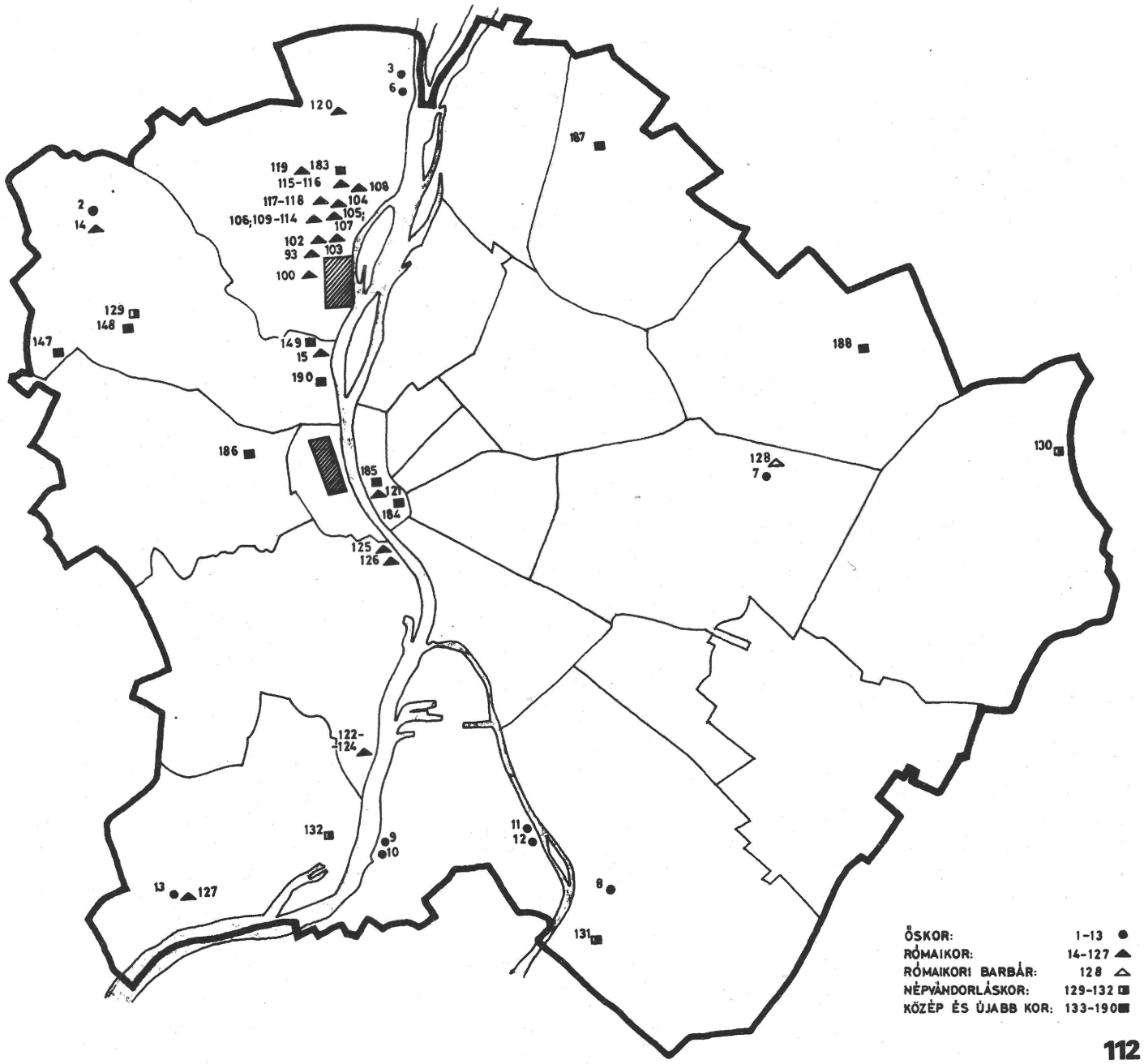
3
6
120
187
119
183
115-116
108
2
14
117-118
104
106;109-114
105;
107
102
93
103
100
129
148
147
149
15
190
188
186
185
121
184
128
7
130
125
126
122-
124
132
9
10
11
12
13
127
8
131
ŐSKOR: 1-13
RÓMAIKOR: 14-127
RÓMAIKORI BARBÁR: 128
NÉPVÁNDORLÁSKOR: 129-132
KÖZÉP ÉS ÚJABB KOR: 133-190

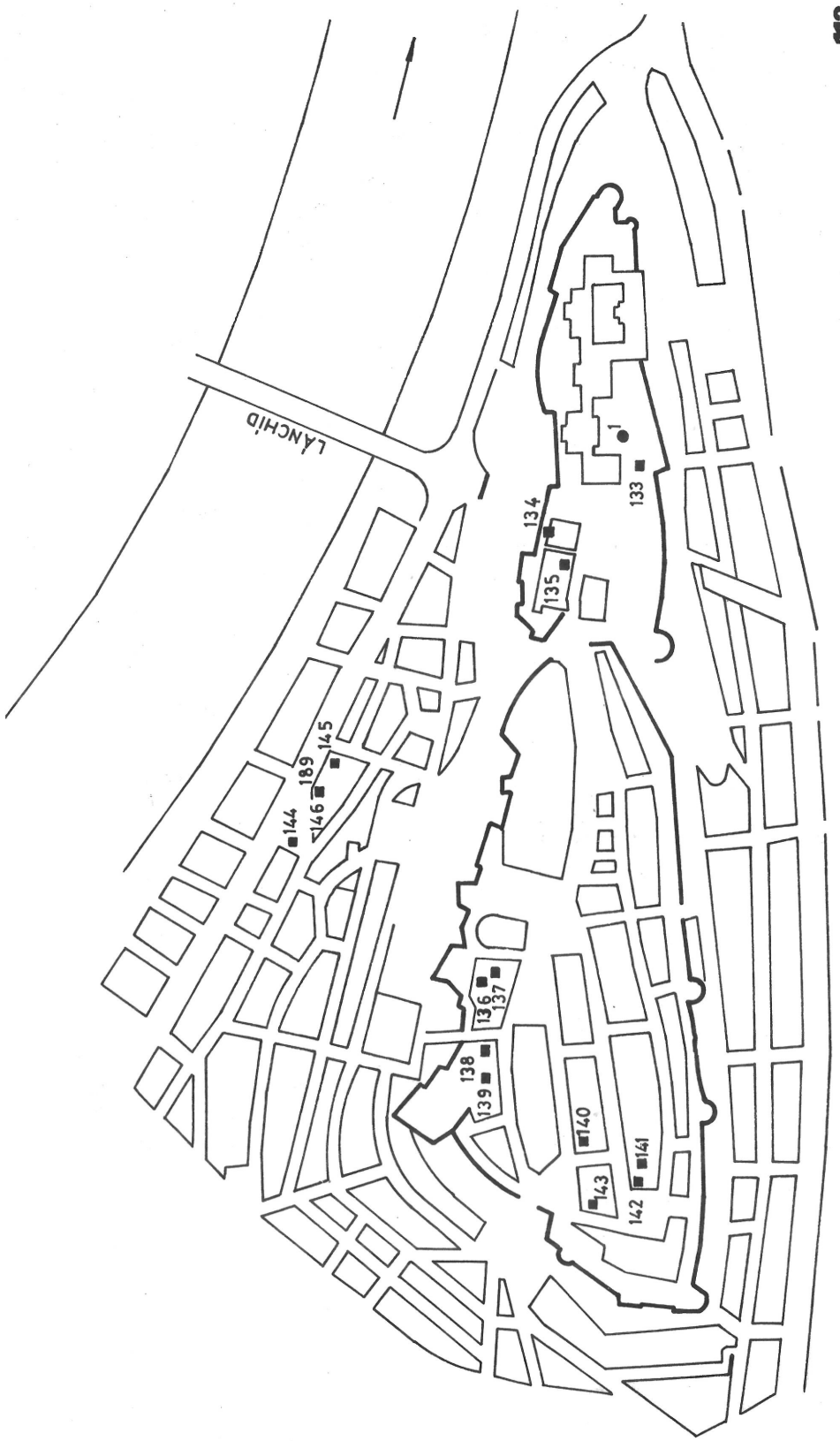
LANCHID
1
133
134
135
136
137
138
139
140
141
142
143
144
145
146
189

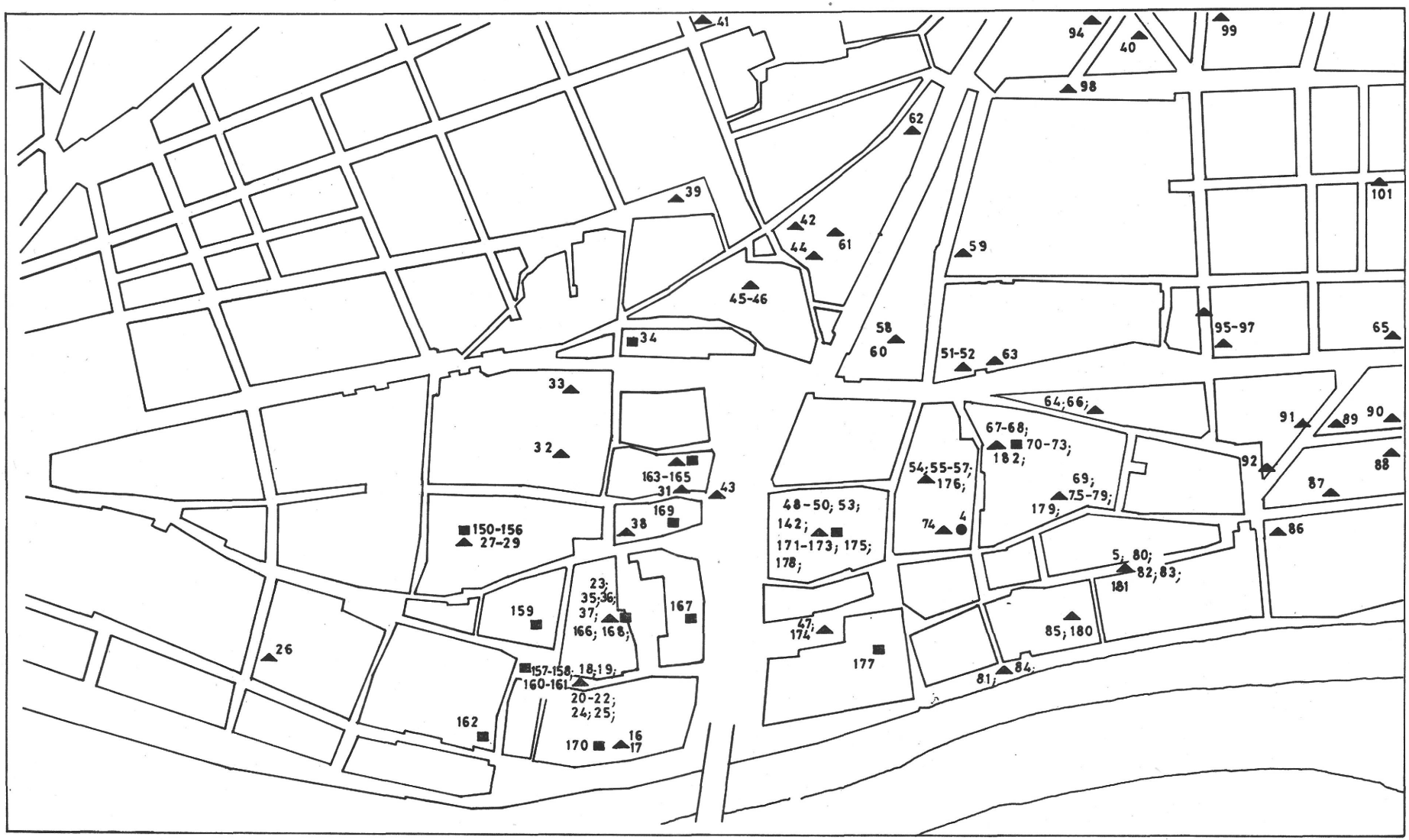
41
94
40
99
98
62
101
39
42
44
61
59
45-46
58
60
34
95-97
65
51-52
63
33
64;66;
91
89
90
67-68;
70-73;
182;
32
54;55-57;
176;
92
88
163-165
31
43
69;
75-79;
179;
87
48-50; 53;
142;
171-173; 175;
178;
169
38
150-156
27-29
74
4
86
5; 80;
82; 83;
181
23;
35;36;
37;
166; 168;
159
167
47;
174
85; 180
26
177
157-158; 18;19;
160-161
81; 84;
20-22;
24; 25;
162
170
16
17

114

KÉPEK



1



2



3

4





5



6



7



9



8



10



11

12





13



14

16





15



17

18





20

19





21



22



24



23



25



26



27

28

29







30

31



32





33

34





35



36

37



38





39



41

40





42



43

44



45



46





47

48



50





49

51





52

53





54

55



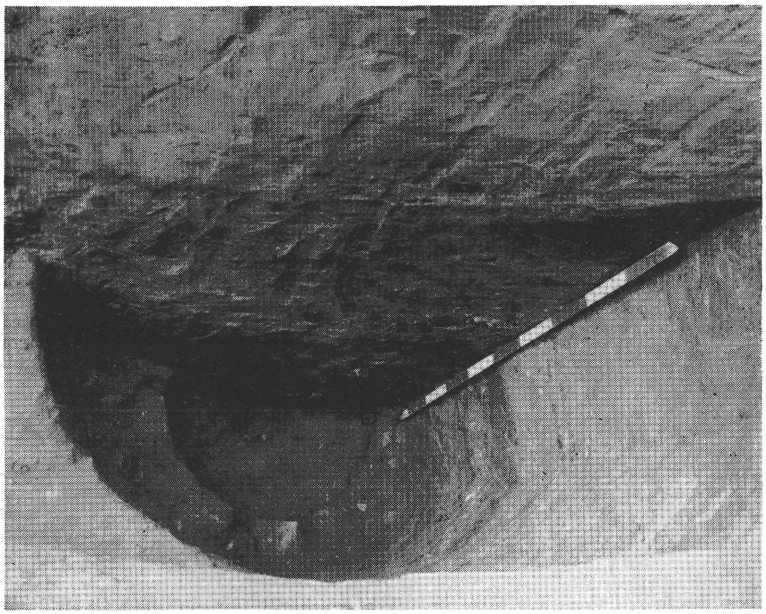

56



57



58



59

60

61







62



64

65



63





67



66

68

69







70

71





72

73





74

75





76



77

78





79



80

81





82



83

84

85







86

87





88



89

90





91

92



93

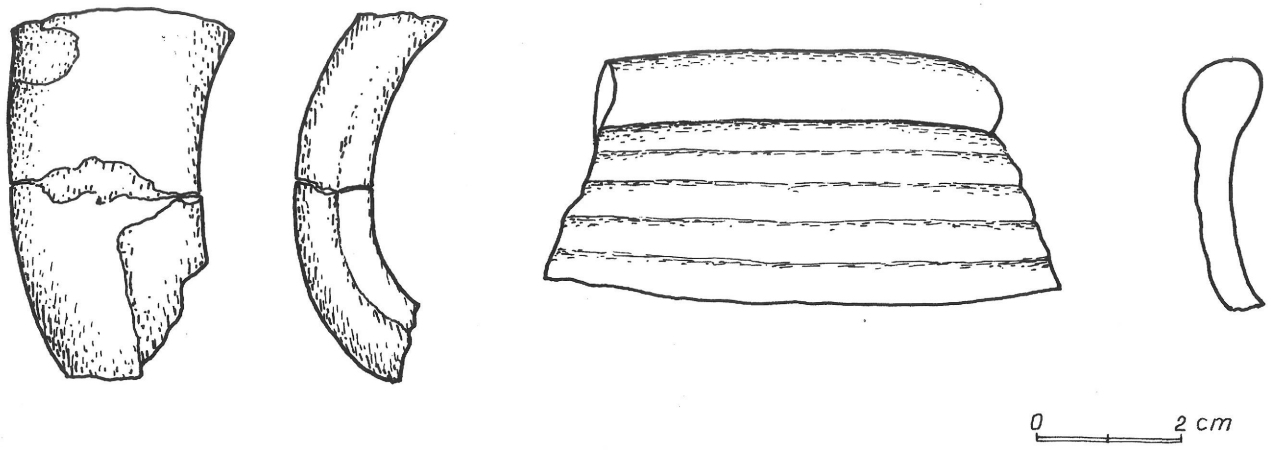



94



95

97



96





98



100

101



99





102



104

103

105







106



107

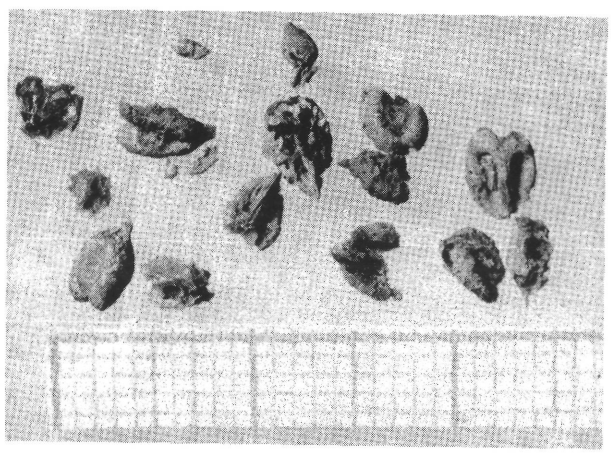

108

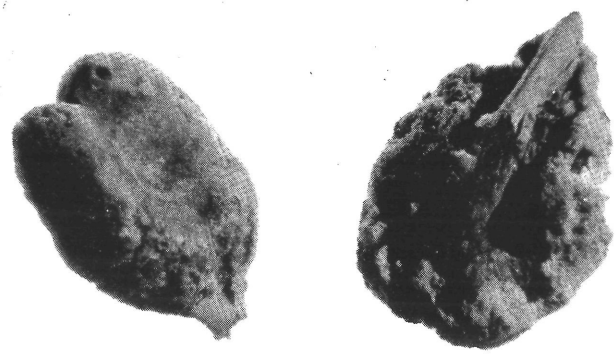

109

110



111





112

113





114

115



116



117

118







119



120

121





122



123

124



126

125







127



128

129



130





131



133



132



134

136

135







137



138

139





140



141

143



144



142





145

147





146

148



149



151



150



151

153



152



152



154

155





156



157



158



159



160



161



162

163



165

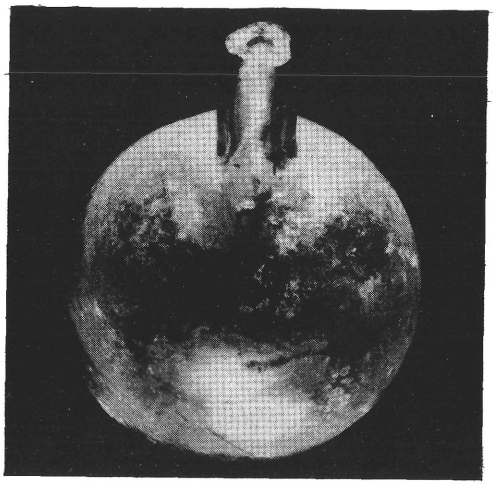

164





166

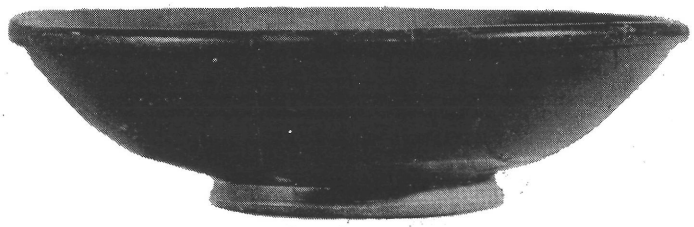

167

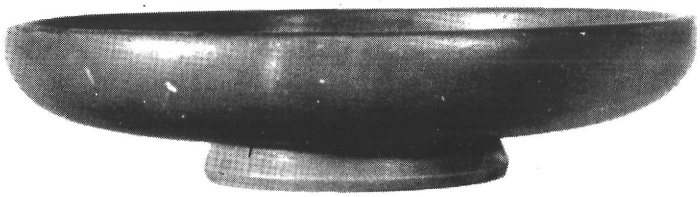

168



169

170



171



172



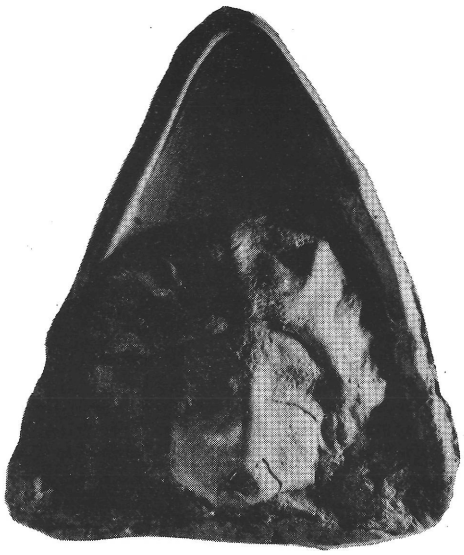

173



174



175



176

177

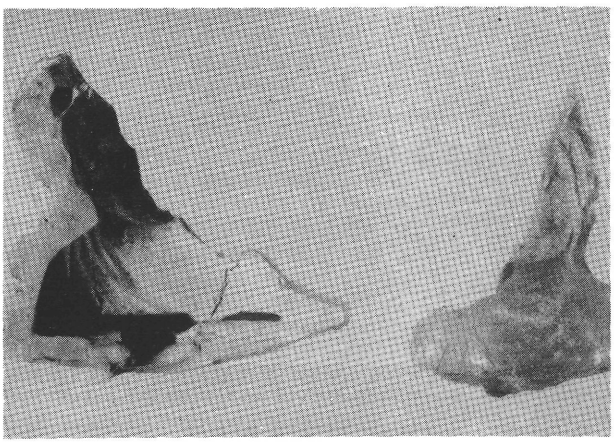

178

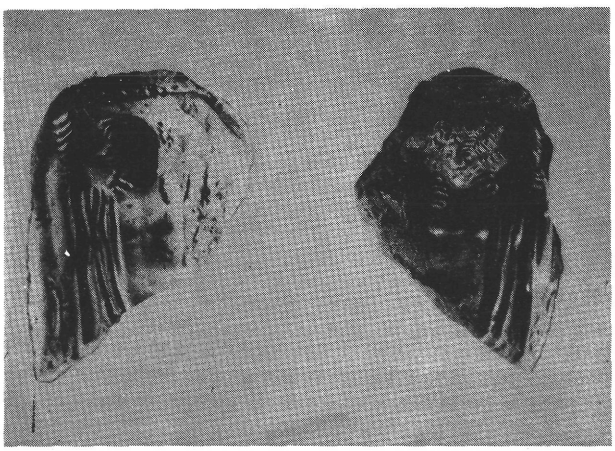



179



180



181



182

183

184





158



185



186



187



188



189



190



191



192



193

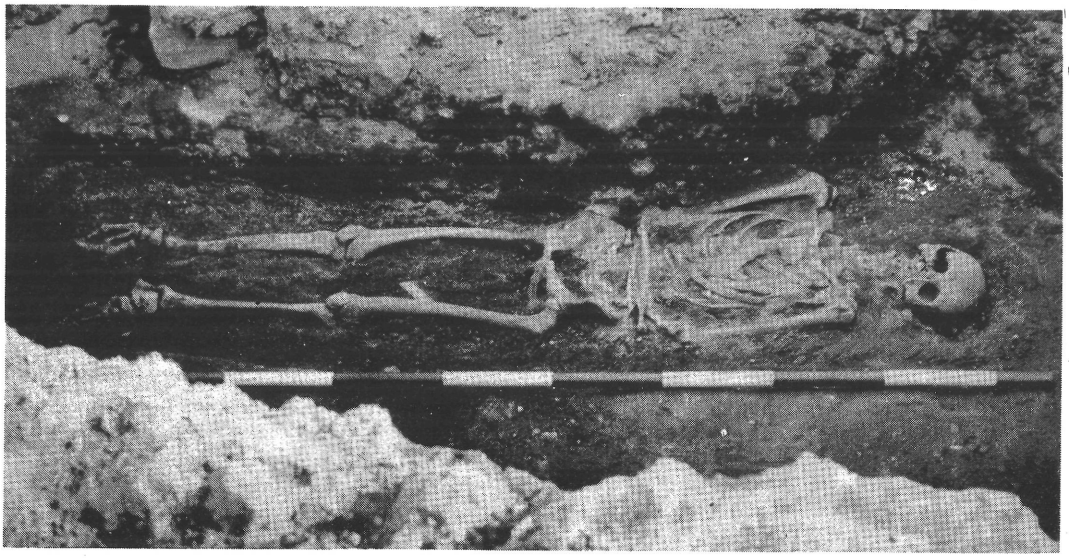

194



195

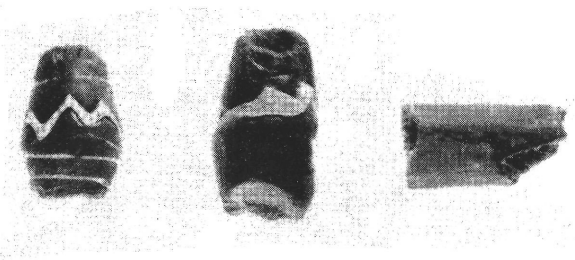

196



197

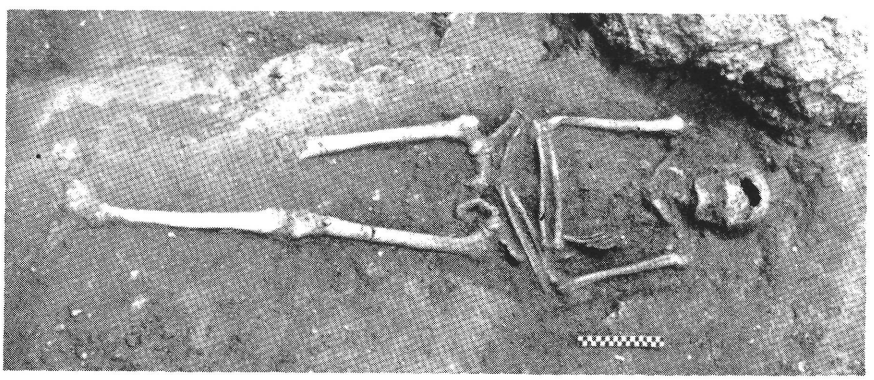

198

199





200

201



202

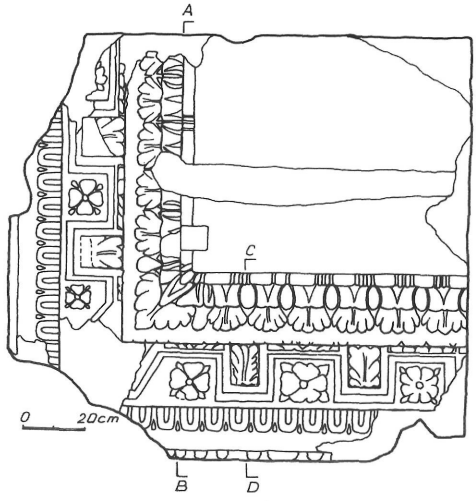

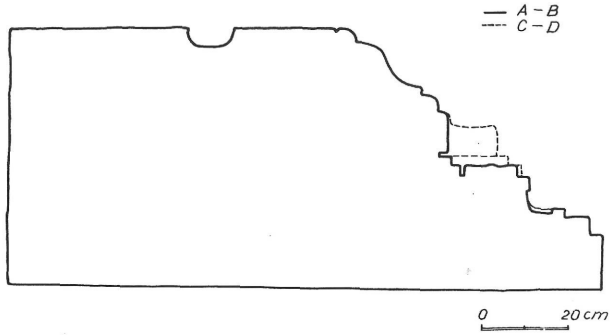



203

204

VICTORIAE AVG
PRO SALVTE IMPP
L·SEPT·SEVERI·ET·AN
TONINI AVGG
LBAEB·CAECILINVS
LEG AVGG PR PR
OBREDVC LEGIIADI

205





206



207



208



209



210



211



212



213

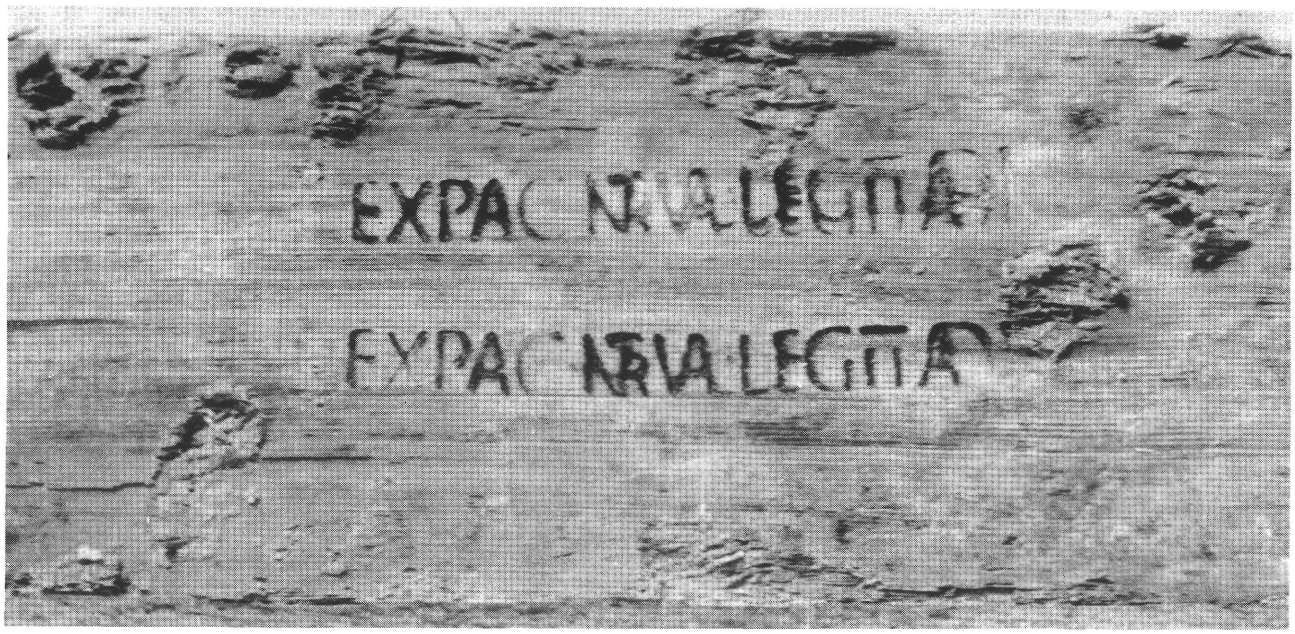

214

215



216



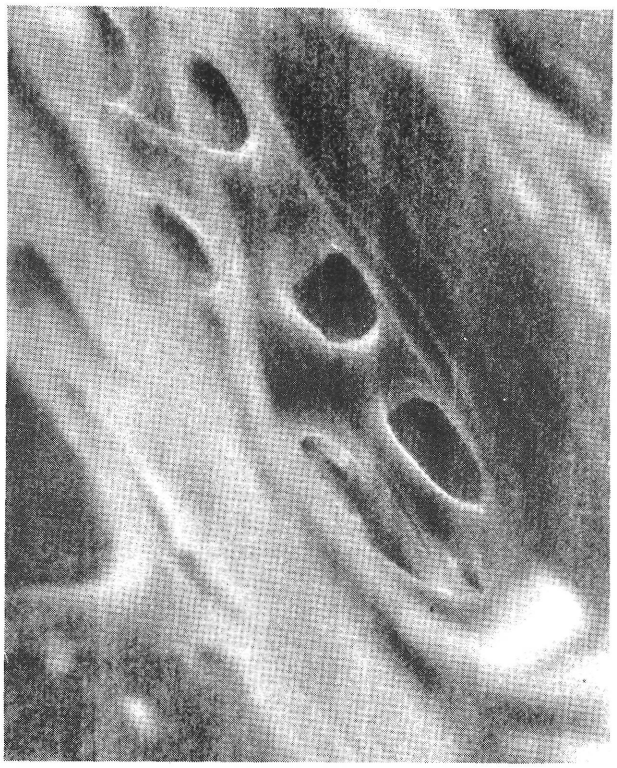

217

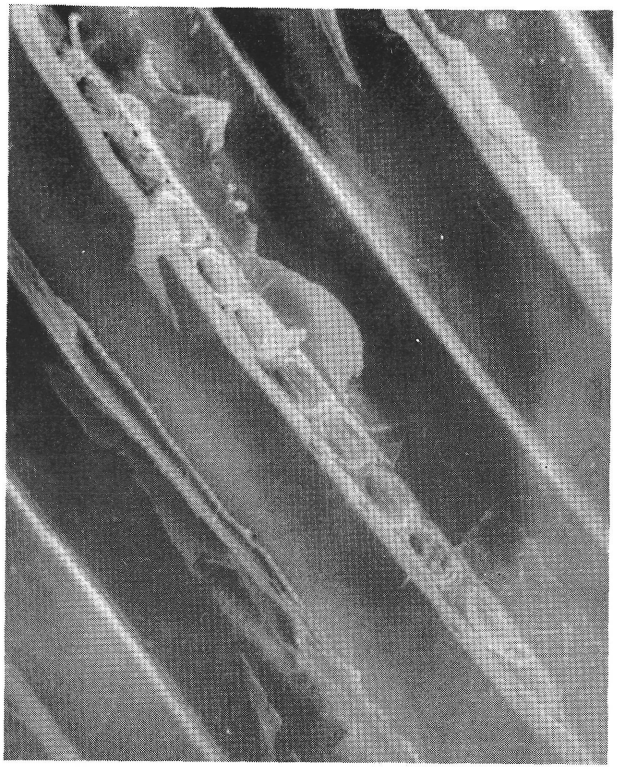

218

219

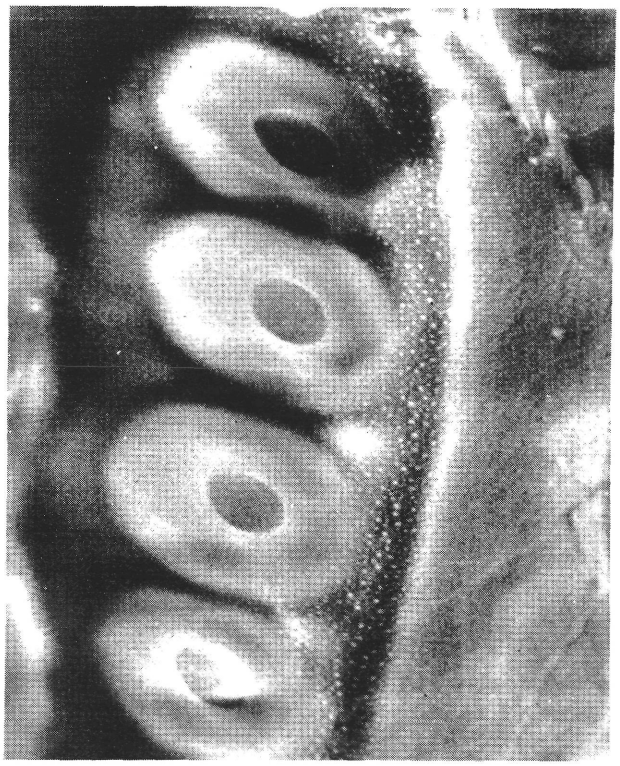

220

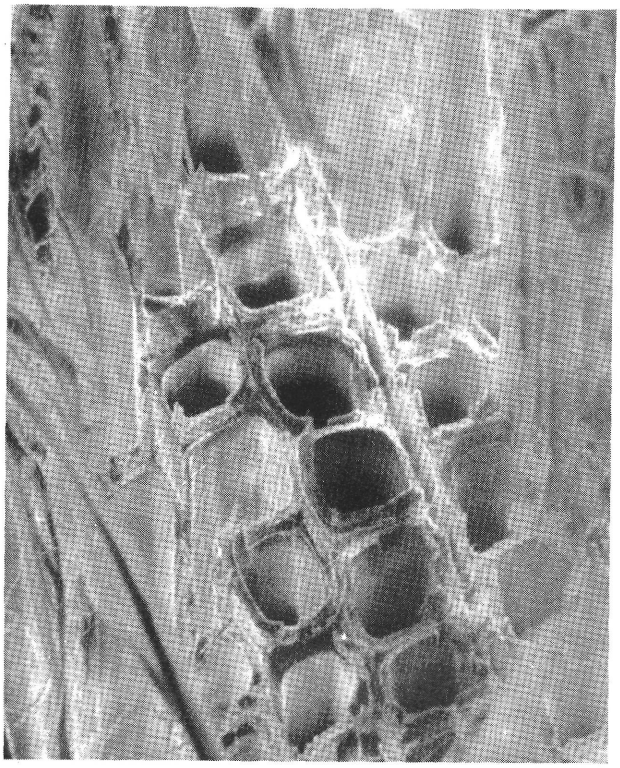



221



222



223

224



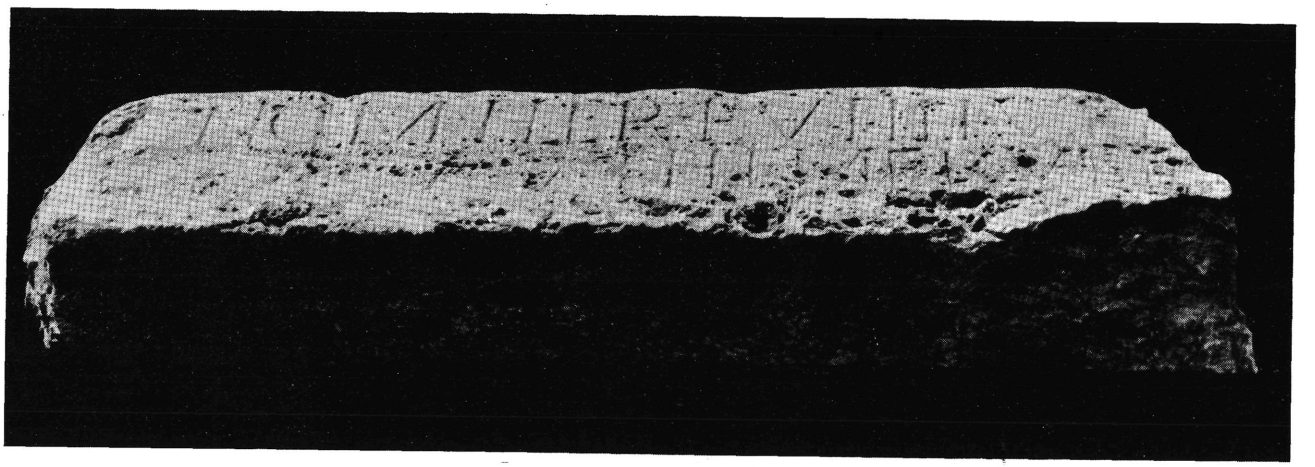

225



226



227



228

229



170





231



232

233



234





235



236



237

238



239





240

241





242



243

244



245





246



247



248



249



250

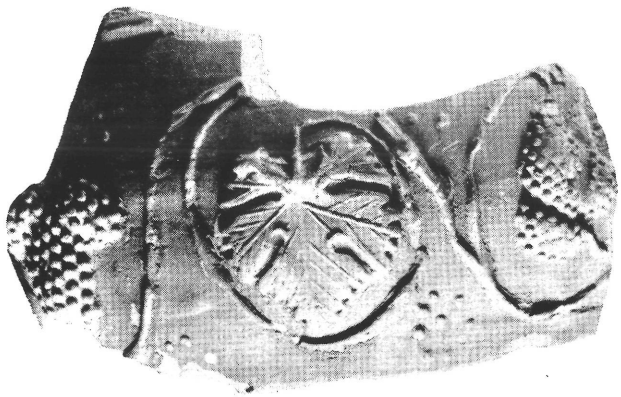

251



252



254



253



255



256



257



258



259

260



261





262



263

264



265





266



267

268





269



270



271



272



273

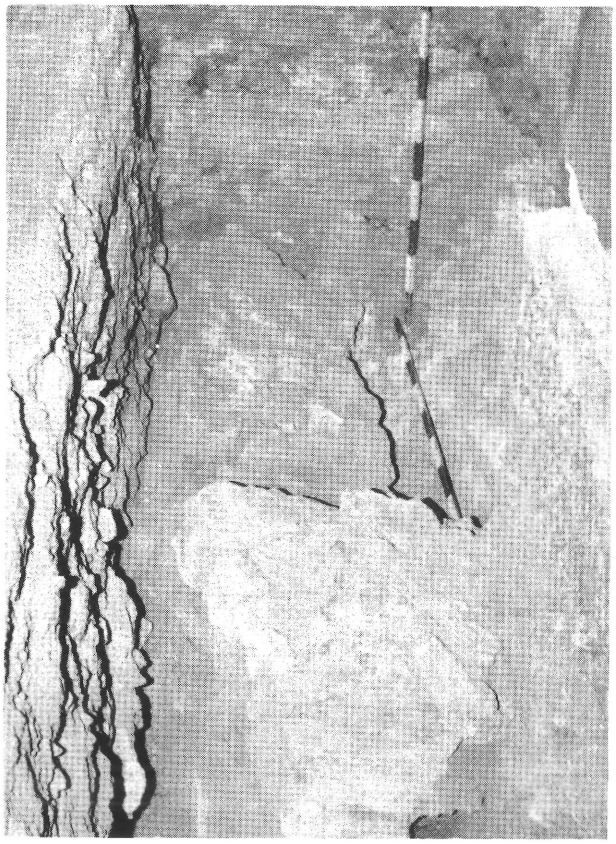

274

275



276





277



278



279



280



281

282



283





284



285



286

287





288

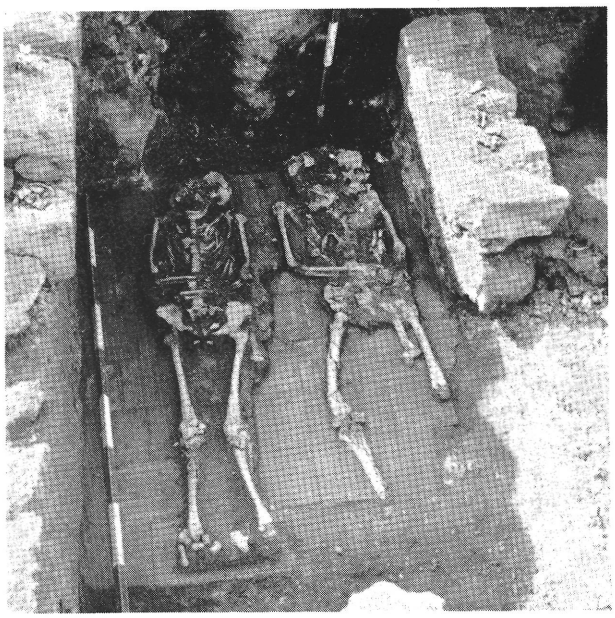

289



290



291



292



293



294



295

296



192



297



298

299





300

301





302



303

304





305

306





307

197



308



309

310





311



312



313

314





315

316



317





318



319

320



321





322

323





324

325





326

327



329



328





330



331

332

333



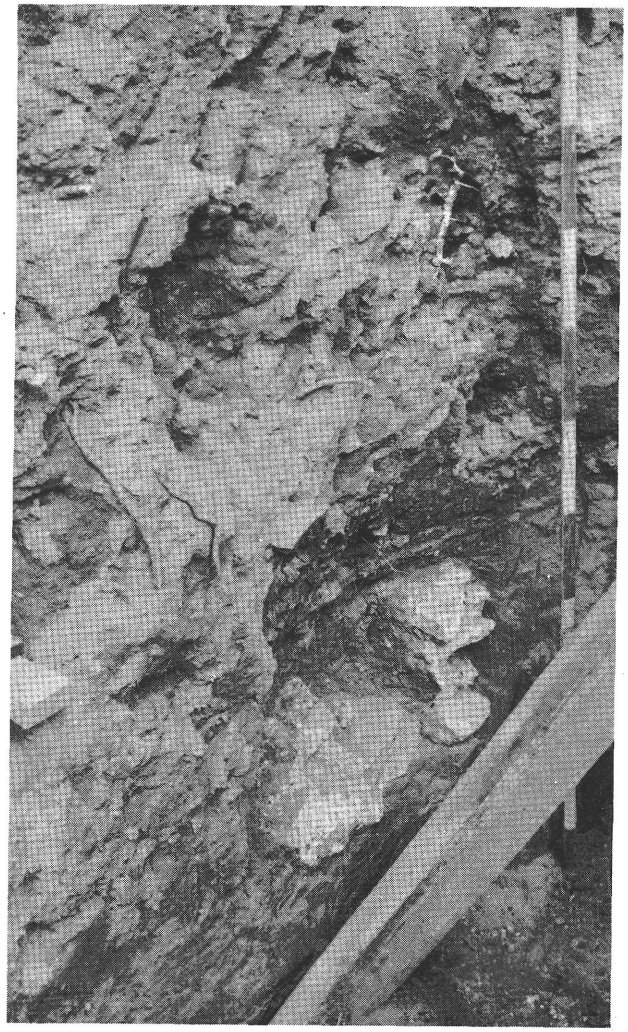



334

335



336





337

338



339





340

341



342





343



344

345





346

347



348



349



350



351





352

353



ÁBRÁK

1- Az aquincumi legiostábor helyszinrajza az
2. 1973-75 folyamán feltárt jelentősebb ásatások alapján

3. A castrum rekonstruálható beosztása az ásatási adatok szerint

4. Helyszinrajz Óbuda belterületén feltárt jelentősebb közép- és római kori objektumokkal

4/1. Ferences kolostor és templom. XIII. század. (1973-74)

4/2. Prépostsági templom. XIV. század

4/3. Középkori épületmaradványok és sirok (1974)

4/4. Királyi majd királynéi vár. XIII. század.

4/5. Klarissza kolostor és templom. XIV. század. (1973-75)

4/6- Középkori tér (piactér részlete) (1973-75)
7.

4/8. Középkori kápolna. (1974)

4/9. Középkori út és házmaradványok. (1974-75)

5. Helyszinrajz a római tábor és canabae területén feltárt jelentősebb középkori maradványokkal.

5/1. Ferences kolostor és templom. XIII. század. (1973-74)

5/2. Prépostsági templom. XIV. század.

5/4. Királyi majd királynéi vár. XIII. század.

5/5. Klarissza kolostor és templom. XIV. század. (1973-75)

5/6- Középkori tér (piactér részlete) (1973-75)
7.

5/8. Középkori kápolna. (1974)

6. A belvárosi Mária plébániatemplom alatt föllelt háromkaréjos épület alapfalai kiszerkesztve. A középkori templomfalak és a római castrum déli falának viszonya. A mélységi adatok oldalt láthatók. (Egyed E. rajza)

7. A pesti római castrum kiszerkesztett alaprajza és a későbbi templomalaprajzok és temető viszonya. (Egyed E. felvétele)

8/a- A keleti (pince) helyiségsor rajza keletről
b. a gótikus falat megelőző beépitett oszlopokkal. (Seitl K. felvétele)

9. A keleti (pince) helyiségsor alaprajza épitésük relativ korának jelzésével. (Seitl K. felvétele)

10. A budai feltárás sematikus rajza. (Seitl K.)

11. Összesitő a Harrer Pál utcában feltárt erődités maradványokról

12. Nyugati árokfal metszete (a-b), a B, C, D fossákkal és a késői erődfallal

13. Felülnézet a késői erődfalról, az A, B, C fossákkal

14. Nyugati (c-d) és északi (d-e) metszetfal

15. Az 1975. évi Szőlő utcai ásatás helyszinrajza

16. Az árok alap- és metszetrajza

17. III. ker. Magyar Lajos u. 20. A torony alaprajza

18. A torony észak-déli épitészeti metszete

19. A torony kelet-nyugati épitészeti metszete

20. A porta praetoria alaprajza a feltárt részletek feltüntetésével

21. Az észak-déli metszet a porta praetoriában

22. Kelet-nyugati metszet ugyanott

23. A horreum alaprajza a feltárt részletekkel

24. Kelet-nyugati metszet a horreumból

25. Épitési alaprajz a bástyáról

26. Észak-déli metszet ugyanott

27. Metszet a betöltött vizesárokról, a kiszedett falról és a késócsászárkori beépitésről ugyanott

28. Alaprajz a tábor délkeleti sarkánál

29. Metszet ugyanott a betöltött vizesárokkal és fallal

30. A-A/1 metszet

31. B-B/1 metszet

32. C-C/1 metszet

33. D-D/1 metszet

34. E-E/1 metszet

35. Vörösvári ut 1. sz.-tól keletre huzódó 1. szelvény nyugati metszete. (1975)

36. Az óbudai üzletközpont kocsibejárójának északi metszete (1975)

37. A lauriaciumi principia

38. A dura-europosi principia

39. Az 1973-75. évi kutatások összesitő alaprajza

40. A Vörösvári u. 20-28-ban feltárt scamnum alaprajza

41. Kettős prés perspektivikus rajza

42. Kisebbik prés perspektivikus rajza

43. Déli kaputorony keleti patkó

44. Kaputorony összesitő rajza

45. A IV. sz.-i erőd déli szakaszának helyszinrajza

46. Az erőd déli oldalának részlete az Óbuda u-ban

47. Az Óbuda u. 8. sz. telken feltárt oldaltorony alaprajza

48. Az Óbuda u. 8. sz. telken feltárt torony metszetei

49. A Lajos u. 166. sz. telken feltárt torony metszete

50. Az épület alaprajza, a feltárt sirokkal

51/a Metszet az udvarrész északkeleti felében: vizvezetékfal, az udvar keleti fala és a korábbi periódusu fal

51/b Metszet a déli épület keleti feléből, három építési periódushoz tartozó falakkal

52. Kemence alaprajz (vizszintes metszet I.)

53. Kemence alaprajz (vizszintes metszet II.)

54. A kemence tüztere

55. A kemence tüzelő tere

56. Perspektivikus metszet

57- A karéjos épület alaprajza
58.

59. Az Aquincumi Aquaeductus (Hajnóczi Gyula rajza)

60- Az 1975-ben feltárt pillérek (részlet)
61.

62. Az 1973-74. évi ásatások összesitő alaprajza

63/a 0-0/1 metszet, metszetrajz a templom déli falánál

63/b X-X/1 metszet

64/a Kőfaragójelek a sirkamra keleti oldalán

64/b Fütőkamra metszetrajza

65. A királyi, illetve királynéi vár összesitett alaprajza

66/a Metszetrajz a keleti várfal és a csarnokfolyosó között

66/b A déli várfal kőfaragójegyei

67. A középkori templom és környéke ásatásának helyszinrajza

68. A Serfőző utcai ásatások helyszinrajza

69. Klarissza templom és kolostor feltárt maradványainak alaprajza (1975)

70. Kelet-nyugati és észak-déli metszetek

71/a III. Fényes A. u. 31. számu ház pincéjéb ből kibontott XIV. századi zárókő és borda

72/a Bontási rétegben előkerült XIV. századi bolthálózati borda

72/b Hevederiv töredéke. XIV. század

72/c Hevederiv töredéke. XIV. század

73/a Párkányrészlet a templomból XIV. század

73/b XIV. századi ablakmérmü töredéke

74/a Tájékozott koordinátarendszerek

74/b A budapesti sztereografikus koordinátarendszer

74/c Részletpontmeghatározás előmetszéssel

74/d Részetpontmeghatározás derékszögü koordinátaméréssel

74/e Részletmeghatározás poláris koordinátaméréssel

74/f Vázlat az ásatás közelitő helyéről

75/a Példák az 1:50 méretaránytu helyszinrajzok jelkulcsából

75/b Őrkeresztek a térképlapon

75/c Térképlapok illesztése őrkeresztekkel

76. A Pesten előkerült középkori falrészletek. (Összesitő térkép)

77/a V. Martinelli tér 7. előtti uttest. (2. lelőhely) Metszetrajz az I. számu városfal belső oldalán

77/b V. Városház utca 9-11. előtti uttest. (3. lelőhely) Metszetrajz az I. számu városfal belső oldalán

77/c V. Városház utca 9-11. előtti uttest. (3. lelőhely) Metszetrajz az I. számu városfal belső oldalán

77/d V. Irányi utca 20. előtti uttest. (12. lelőhely) Metszetrajz a középkori fal melletti kövezett szintekről

78. V. Március 15. tér.- Duna utca 2. (7. lelőhely) A feltárt középkori épületrészlet alaprajza és metszetrajzai

79/a V. Március 15. tér. Nyugati oldal. (8. lelőhely) Az 1974. évi ásatás helyszinrajza

79/b V. Március 15. tér. Nyugati oldal. (8. lelőhely) Az 1974-ben feltárt árok keleti oldalának metszetrajza az Árpád-kori kemencével

80. V. Március 15. tér. Északi oldal. (9. lelőhely) Az 1970. évi ásatás helyszinrajza

81/a-f. V. Március 15. tér. Északi oldal. (9. lelőhely) Az 1970. évi ásatás metszetrajzai

82. V. Károlyi Mihály - Irányi utca sarok környékén előkerült középkori falrészletei. (I. számu városfal, 11.-12. lelőhelyek)

83. V. Felszabadulás tér környékén előkerült középkori falrészletek (14-15. lelőhelyek)

84. V. Vigadó téren feltárt középkori falrészlet. (18. lelőhely)

85. V. Bárczy István utcában feltárt középkori falrészletek. (19. lelőhely)

86/a V. Váci utca 1-3. előtti uttest alatt feltárt későközépkori, II. számu városfal részlete és a váci városkapu maradványai. (21-22. lelőhelyek)

86/b V. Váci utca 1-3. előtti uttest alatt feltárt váci városkapu maradványairól készült metszetrajzok. (II. számu későközépkori városfal kapuja.) 21-22. lelőhely.

87. V. Muzeum körut 27-29. (34. lelőhely) A II. számu későközépkori városfal külső oldala a hozzáépitett félköralaku torony részletével

88. V. Muzeum körut 33. (35. lelőhely) A II. számu későközépkori városfal külső oldala

89. V. Kecskeméti utca 1-3. előtti uttest alatt feltárt későközépkori, kecskeméti városkapu maradványai. (II. számu városfal) (37. lelőhely)

90. V. Kecskeméti utca 1-3. előtti uttest alatt feltárt későközépkori városkapu maradványairól készitett metszetrajz, 37. lelőhely (II. számu városfal)

91. V. Bástya u. 9. (39. lelőhely) A későközépkori, II. számu városfal belső oldala

92/a V. Váci utca 11/b-13. előtti uttest alatt feltárt középkori falrészletek. (16. lelőhely)

92/b V. Bécsi utca - Kristóf tér sarkán előkerült középkori falrészletek. (16. lelőhely)

93. Erődített települések Magyarországon a XI-XVII. században

94. A pesti városfal belső oldala (Királyi Pál u. 13/b). Gyilokjáró rekonstrukciós rajza zsindelyfedéssel

95. A domonkosok kolostorának és a környéken végzett feltárásoknak helyszinrajza

96. A domonkosok kolostorának alaprajza az épités korszakainak feltüntetésével

97. I. ker. Petermann biró u. 5-7. sz. telken végzett városfalkutatás helyszinrajza és észak-déli irányu metszete

98. Buda északnyugati oldalának régi helyszinrajzai

99/a Buda északnyugati oldalának mai helyszinrajza a városfalak feltárt szakaszainak feltüntetésével

99/b A Petermann biró u. 5-7. sz. telken feltárt lakóház és a városfal metszete

100. 1. sz. kemence, kelet-nyugati metszet.

101. Lajos u. 158. sz. ház keleti homlokzata a kutatás során az ujonnan feltárt ablakokkal

102. Lajos u. 158. sz. ház északi homlokzata

103. Lajos u. 158. Kibontott középkori ablak felmérési rajza

104. Lajos u. 158. kapujának felmérési rajza

105. Feltárt épületmaradványok az elbontott ház helyén

106. Alaprajz a feltárt középkori és római kori maradványokkal

107. Alaprajz a feltárt épületmaradványokkal 1:200

108. A 11-es árok déli falának metszete 1:20

109. Rákospalota Kossuth L.u. 39-41. Középkori templom alaprajza.

110. Cinkota Evangélikus templom. Középkori templom alaprajza

111. A kőemlékek lelőhelye, III. (Csillaghegy) Árpád ut 6. (Héjjas Pál felmérése)

112. 1971-1975 év régészeti kutatásai (I-XXII. kerület)

113. 1971-1975 év régészeti kutatásai (I. kerület)

114. 1971-1975 év régészeti kutatásai (III. kerület)

KÉPEK

1. Korábbi szentély keleti, ives alapfalai a pesti Mária plébániatemplom kórusa alatt. A falazat bal oldala megbontott.

2. Az északi iv alapfala a pesti Mária plébániatemplom alatt. Háttérben a templom északi diadalivének alapozása a román templom beépitett párkányával.

3. Az északi iv alapfala, előtérben a két ives alapfal között megbontott falsarok.

4. A keleti köriv alapozását elvágja a Zsigmond-kori szentélykörüljáró második déli pillérének alapozása.

5. A pesti plébániatemplom alatt huzódó régebbi alapozás falstrukturája.

6. Elvágott szalagfonatos kőkeret.

7. Szalagfonatos kőkeret élborda végződése átfaragva.

8. 6. kép része.

9. A nyugati belső udvar délnyugati szárnya alatt feltárt korábbi kváderfal maradvány, a későbbi XIV-XV. századi udvar alatti pince keleti falának használták.

10. A nyugati szárny alatt huzódó kváderfal délnyugatról.

11. A keleti oldal átépitett pincehelyiség-sora a későbbi dongaboltozat nyomaival és közfalakkal. A korábbi falba épitett oszlopok és kónikus dob fejezeteik.

12. A délnyugati (pince) helyiségbe (később lőportorony) bevezető gótikus kapu.

13. A keleti pincehelyiségek nyugati főfalába épitett oszlop kibontás közben.

14. A délnyugati helyiség (lőportorony) nyugati falába épitett oszlopállás a hevederiv inditásával.

15. Kónikus fejezeten ülő ivinditás.

16. A délnyugati helyiség nyugati falába épitett oszlop és pillérállás.

17. A keleti pincehelyiségek északi falába épitett pillér (J.3.)

18. Oszlop beépitett lábazata (J.4.)

19. A keleti (pince) helyiségsor keleti falában található eredeti falpillérek és a többszörös átépitések nyomai.

20. A korai épület oszlopának kivésése a későbbi gótikus falból.

21. A szélesebb északkeleti kapu irányába haladó korábbi várfal alapozása.

22. A csonkatorony délkeleti helyiségének nyugati osztófala alá huzódó kőhasábokból épitett fal.

23. Az elbontott kőfal maradványa a csonkatorony fala alatt.

24. A Dunához lefutó várfalak között többször átépitett zárófal (várta) a beépitett korai őrpadokkal.

25. Kibontott őrpad a dunai vártán.

26. Őrpad lekerekitett négyszögben végződő támlája.

27. Az egyik kockfafejezet a budai Várból.

28- Oszlopkapu akantusszal diszitett fejezetei
29. a budai Várból.

30. Akantusszal diszitett pilaszterfejezet a Sárosfürdőből (Gellért) a 28.-29-el azonos diszitésü faragvány.

31. Kónikus oszloplábazat Duravelben (Quercy).

32. Az auxerri dóm kriptája kónikus lábazatu pillérekkel.

33- Kónikus lábazatu oszlopok a chateaux-
34. mellanti templomban (Berry). 33. északi kereszthajóból, 34. az északi kisapszisból.

35. Le Mont Saint-Michel kolostortemplom déli megröviditett hajófala északkeletről a kereszthajóból (erősen kijavitva).

36. Főhajó déli utolsó oszlopfejezete.

37. Pillérlábazat Tours, Rue des Halles.

38. Oszloplábazat Tours, Rue des Halles.

39. Oszlopfejezet Tours, Rue des Halles.

40- Lábazatok a Stobi püspöki bazilikából.
41.

42. A "B" fossa fölé épitett késői erődfal kelet felől.

43. A késői erődfal északkeletről.

44. A "B" fossa fölé épült erődfal déli vége; a fossa vonalát követő alapozással.

45. Az "A" és "B" fossa az erődfaltól nyugatra.

46. A c-d és d-e metszetek részlete, falfestményes feltöltéssel és köves-habarcsos bontási réteggel.

47. A késői erődfal erősen lepusztult, észak felé folytatódó szakasza.

48. A "C" fossa délkeletről.

49. Utrétegek a "C" fossától délre.

50. Kelet-nyugati irányu szennyvizgyüjtő csatorna dél felől.

51. A csatorna északról.

52. A csatorna, a beásás vonalával.

53. Lerakódások a csatorna belsejében.

54- Az árok nyugati metszetfala, a vallum
55. rézsüjével és a csatorna beásásával.

56. A római kut.

57. Az 1. számu fossa dél felől. (Előtérben a falba ágyazott vizvezeték.)

58. A vizvezeték észak felől.

59. A római ut déli szakasza a keleti metszetfallal.

60. A megujitott ut a metszetfalban.

61. A déli kettős fossa.

62. Összkép nyugat felől, szemben a torony elfalazott bejárata.

63. A csatorna kelet felől.

64. A csatorna a patkó ivelésével.

65. A kibontott csatorna.

66. Az I. századi legiostábor utja.

67. Az előző via sagularis részlete későbbi járószintekkel.

68. Különböző korokból származó ut és csatornarészek.

69. A III-IV. századi via sagularis részlete ugyanott.

70. A IV. századi ut részlete keréknyomokkal.

71. A porta praetoria északi tornyánál mutatkozó járószintek a II-IV. századból.

72. Az északi kaputorony részlete a kiszedett táborfal nyomaival.

73. Az északi kaputorony dél felől.

74. Kőfalas szennyvizcsatorna a porta praetoria kelet-nyugati tengelyében.

75. Középkori kut a római kori kapu belsejében.

76. Mérföldkő és oszlop töredékei a táborkapu keleti átjárójában.

77. A déli kaputorony bejárata középkori beépitésekkel.

78. A római táborkaput diszitő faragványok feldarabolt töredékei az V. századi ut alapozásaként.

79. Horreum falmaradványa a porta praetoriától északra.

80. A horreumot diszitő oroszlán szobrocska.

81. Bástya a keleti táborfal déli oldalán.

82. A via sagularisra nyiló bejárat ugyanott.

83. Különböző koru beépitések falmaradványai a római kori bástyában.

84. A keleti városfalhoz tartozó vizesárok betöltése fölötti késő császárkori beépités.

85. A via sagularis részlete ugyanott.

86. A négynyilásu alapfallal rendelkező épitmény a nyugati külső alappillérekkel északnyugatról.

87. A négynyilásu alapfallal rendelkező épitmény északról.

88. A boltiv inditása a kapuzat nyugati nyilásától keletre északról nézve.

89. A felépitmény maradványa a kapuzat északi nyilásától keletre.

90. A felépitményhez tartozó vájatok az alapfalakon északnyugatról.

91. Az északi, külső alappillér ráépitése egy korábbi alapfalra északról.

92- Kerámiatöredékek a Severus-kori csator-
93. na déli szakaszának bontásából.

94. A nyugatra ágazó, kiszélesedő csatorna részlete északnyugatról.

95. Mészkőből faragott diszitett sarokbázistöredék.

96. Északi felület. A principia első udvarának nyugati zárófalának egy szakasza kiszedett állapotban. (1973)

97. A principiát délről határoló kétszeresen megemelt II. század elejei uttest maradványa délről. (1975)

98. A principia déli kiszedett falának részlete a hozzátartozó homokköves udvarszinttel délnyugatról. (Részlet a 3.szelvényről. 1975)

99. Részlet az u.n. kocsibejáró északi metszetéről - az "a" helyiség Severus-kori szint megemelésével és belső átalakitásával délnyugatról. (1975)

100. Részlet az óbudai üzletközpont kocsibejárójának déli metszetéről a principia "a" helyiségének nyugati falmaradványaival északkeletről. (1975)

101. Kórház u. 37. 2. szelvény. A principiát nyugatról kisérő kétszeresen megemelt uttest maradványa északkeletről. (1975)

102. Kettős présalapozás ásatási felvétele.

103. Kisebbik prés ásatási felvétele.

104. Olajos amphora töredéke.

105. Olajtöltögető tölcsér (kiegészitve).

106- Sambacus nigra L. (fekete bodza).
107.

108- Vitis sp. (szőlő).
109.

110. Chenopodium sp. (libatop)

111. Polygonum sp. (szulák).

112. Másodlagosan összefalazott épitmény a keleti falon.

113. Keleti fal, déli vége barokk pincével elbontva.

114. Keleti fal bekötése a kapu falába.

115. Kőomladékos réteg a keleti fal nyugati oldalán.

116. Párkánytöredék beépitése az északi falban.

117. A torony belső falának alapozása.

118. A keleti fal alapozása.

119. Az északkeleti falsarok alapozása.

120. A torony nyugati falának alapozása.

121. Beépitett kváderek a torony nyugati szárnyában.

122. Kut a nyugati toronyfalban.

123. Első periódusu ut részlete.

124. Első periódosu ut bekötése az északi falba.

125. Második periódusu utréteg.

126. Utburkoló lapok az árok déli metszetében.

127. A kapu északi oldalának metszete.

128. A kapu északi oldalához hozzáépitett fal.

129- A kapuépitmény az uttal, s a patkóalaku
130. torony belseje feltárás után.

131. Óbuda u. 8. - az erődfalat belülről kisérő ut.

132. Óbuda u. 12-14. - a torony bejárata délről.

133. Óbuda u. 8. - az erődfal ivelődése a toronycsatlakozásnál.

134. Óbuda u. 8. - A patkó alaku torony keletről.

135. Lajos u. 169. az erődfal ive délről.

136. Óbuda u. 8. - a torony bejárata keletről.

137. Lajos u. 166. a torony nyugati fala keletről.

138. Lajos u. 166. - A torony és a középkori kemence maradványa északról.

139. Óbuda u. 6. - az erődfal ive.

140. A terrazzopadlós (1. számu) helyiség fütőtere, a déli kiszedett fal helyén lévő árokkal.

141. Szintemelések az 1. számu helyiségben.

142. A 2.sz. terrazzopadlós helyiség déli falának maradványa a vizvezetékfal alatt.

143- A vizvezetékfalhoz nyugat felől hozzáépült
144. opus spicatum technikáju fal.

145. A terrazzópadlós (2. számu) helyiség padlójába belevágott nyilások és a szoba déli fala.

146. A terrazzópadlós (2. számu) helyiség fala és északnyugati sarka a vizvezetékfal alatt.

147. Az udvarszint alatt lévő korábbi terrazzo burkolatu falsarok.

148. A vizvezetékfal és az északi házfal.

149. Korábbi periódusu falsarok a habarcsos öntött padlós (4. számu) szoba padlója alatt.

150. A "G" helyiség északkeleti sarka, a hozzáépült vizvezetékfallal.

151. Kelet-nyugati irányu terrazzo burkolatu fal a déli épületben.

152. Az utolsó épitési korszakból származó fal korábbi periódusu elplanirozott épületrészekkel a déli épületben.

153. Az utolsó épitési korszakból származó falsarok a fal déli épületében.

154. A vizvezetékfal megemelése az északi házfalnál.

155. A ki- ill. bevezető csövek a vizvezetékfal megemelt részén.

156- Padozatot tartó boltiv.
157.

158. Fütőfolyosót elválasztó pillér.

159. Boltiv a melegáteresztő nyilásokkal.

160. A feltárt kemence az égetőtérrel.

161. A kemence déli falánál lévő vörös agyagfal.

162. A kemence maradványa a déli metszetfalban.

163. Vizvezeték pillér.

164. Üvegolvasztásra használt tégely.

165. Félkész termék az üvegkohóból.

166. Drag. 18 formáju tál.

167. Drag. 31 formáju tál.

168- Különböző sigillata tálak és bélyegeik.
172.

173- Solt ábrázoló antefixek.
175.

176. Napkerék.

177. Terracotta negativ Luna ábrázolással.

178. Dionysost ábrázoló negativ forma.

179. Apszis fala a távfütési árokban, északi oldal.

180. A kelet-nyugati főfalból leágazó két apszis.

181. 1. számu apszisos helyiség leágazása a kelet-nyugati irányu falból.

182. Apszisos záródásu fal a déli oldalon.

183. Az "a" és "b" fal bekötése, a tovább haladó keleti fallal.

184. Párkánytöredék lesbosi kymával.

185. Féloszlop töredéke, a másodlagos festék réteggel.

186. Ajtópárkány (-stukkó) töredéke.

187- Falfestménytöredékek a karéjos épületből.
191.

192. Stukkó párkány töredéke, növényi ornamentikával.

193. A 2. számu helyiség a kőrakásokkal.

194. 1. számu sir.

195. 4. számu sir helye.

196, A 4. számu sir mellékletei.
197,
199.

198. 5. számu sir.

200. A III. Vöröskereszt utcából előkerült festett geisontöredék.

201. Az ismeretlen lelőhelyü, festetlen párkánytöredék az Aquincumi Muzeumból.

202. A III. Vöröskereszt utcából előkerült festett geisontöredék és profilrajza.

203. A Kórház utcai bázis szembenézetből.

204. A Kórház utcai bázis kiegészitett felirata.

205. A legio IIII. Flaviát és Q. Caecilius Crepereianus helytartót emlitő votivfelirat. (Tavasz u.)

206. Hordómaradvány feltárás közben.

207. Dörzstál töredékek a hordó közelében.

208. Agyagmécses.

209. Szarvasmarha jobb oldali szarvcsapja.

210. Szarvasmarha bal oldali szarvcsapja.

211. Szarvasmarha jobb oldali szarvcsapja.

212. Szarvasmarha jobb oldali hátulsó lábközépcsontja.

213. Juh jobb oldali hátulsó lábközépcsontja.

214. Bélyegző a hordó egyik dongáján.

215. Ugyanez a bélyegző másik darabon.

216. A hordó dugóján lévő bélyegző.

217. Háromdimenziós részlet dongából. Jegenyefenyő (Abies alba)

218. Abies alba, tangenciális felület bélsugárral.

219. Abies alba, bélsugársejt tangenciális fala.

220. Abies alba radiális felület.

221. Oltárkő szembenézetben (inv.nr. 75.7.1.)

222. U.a. baloldali nézet.

223. U.a. jobboldali nézet.

224. Feliratos, másodlagosan átfaragott épülettagozat.

225. U.a. feliratos része.

226. Párkány.

227. Szarkofág részlete, felirat nélkül.

228. A kövek eredeti helyzetükben, feltárás közben.

229. Ügyvéd sirfeliratának töredéke.

230. -39. pillértől délre.

231. -18. pillér délkeletről.

232. -5. pillér északról.

233. 15. pillér délkeletről.

234. 16. pillér északnyugatról.

235. 33. pillér délkeletről.

236. 29. pillér délkeletről.

237. 33. pillér délről.

238. 37. és 36. pillérek délről.

239. 54. pillér északról.

240. 40. pillér délkeletről.

241. 41. pillér északnyugatról.

242. 42. pillér nyugatról.

243. 52. pillértől délre.

244. 55. pillér délről.

245. 67. pillér délkeletről.

246. 68. pillér délnyugatról.

247. Összkép az ásatási területről feltárás közben.

248. Összkép az ásatási területről délről.

249-251. Helyi műhelyek termékei a leletmentő ásatásról.

252-253. Lezoux-i sigillaták töredékei a II. sz. első feléből.

254-255. Későrómai kerámiatöredékek a leletmentésről.

256. II. sz.-i oszlopfő a leletmentésről.

257. Férfi jobb lábfej töredék (bronz) javitás nyomaival és ólomcsappal.

258. A polygonális épület alapozása nyugatról.

259. A kaszárnyaépület befalazott bejárata északkeletről; a ferences templom szentélyének északi fala és a kolostor szárny első helyisége.

260. Sirkamra és sir a ferences templom szentélyében és a hajóban.

261. A ferences kolostor fütőkamrájának részlete.

262. A keleti várfal és a Szent Erzsébet kápolna szentélyzáródása.

263. A keleti várfal északkeleti külső sarka.

264. A déli várfal kőfaragójegyekkel.

265. A déli és a keleti várfal belső sarka.

266. A csarnokfolyosó keleti pillérsora.

267. A várfal melletti folyosó északi bejárata.

268. A csarnokfolyosó pillérsorának alapozása.

269. A középkori templom szentélye és a gázcső árok.

270. Faragott kváderek helyei a nyugati zárófalnál.

271. A templom szentélye délkeletről a római törmelékréteggel.

272. A barokk templomtól nyugatra huzott észak-déli árok részlete.

273. A szentély belseje a római törmelékréteggel.

274. A barokk templomon belül a főbejárattól délre lévő szelvény kidőlt későrómai falrésze.

275. Templom utca, keleti szelvény részlete.

276. Serfőző utca, 6. szelvény részlete, lent későrómai, fent középkori ut.

277. Serfőző utca, 1, 2, 5/a és 5/b szelvény áttekintő nézete a középkori ut és az ujkori falak részletével.

278. Serfőző utca, 7. szelvény délkeleti szélén föltárt középkori fal.

279. A Fényes A. utca szintsüllyesztése után feltárt középkori templom nyugatról.

280. A kolostor keleti és déli szárnyának részlete egy oszlop és egy észak-déli irányu osztófal alapozásával. A kolostor falait kibontották a XVIII. sz. épitkezéseknél. Ezen a szinten a törmelékes rész jelezte a falak helyét.

281. A kerengő folyosó délnyugati sarka és a nyugati kolostorudvar részlete. A kerengő folyosóban és udvarban a burkolat foltokban megmaradt. A kolostorudvart osztó keletnyugati fal és kapu maradványa. A XIV. századi szint egy későrómai köves rétegre huzódik rá.

282. A nyugati kolostorudvarból a déli szárnyba vezető lépcső részlete. Az udvar e szakasza az eredeti déli szárny nyugati helyiségének területén épült. (II. periódus.) A lépcső a Perc utca alatti közmüárokban került elő északnyugatról nézve.

283. A II. periódusban épült nyugati kolostori szárny alapfalának részlete északnyugatról. A középkori alapfal alatt azonos irányu római fal maradványa.

284. Szanálás után a főhajó szentélyének részlete délkeletről. A templom területén még állnak a Fényes A. u. 33. falai.

285. Szentély részlete délről. A fal belső oldalán a sarkoknál alapozás maradványok. A szentélyben létesitett ujkori pince dongaboltozatának inditása.

286. A templom területén feltárt észak-déli fal és féloszlop alapozása. Az apácakarzat falának maradványa északról.

287. Az apácakarzattól nyugatra az északi mellékhajó második oszlopának alapozása északnyugatról. Az alapozáson a téglapadló és az oszlop lábazatának indulása. (Szanálás utáni tereprendezés és tisztitás során került elő.)

288. Az apácakarzaton belül feltárt középoszlop alapozásának részlete délkeletről. A négyzetes alapozáson egy északdéli fal (XVI. sz.), melynek alapozása 40 cm-el van magasabban, mint a középoszlop alapozása. Az alapfalakat egy kelet-nyugati irányu római utra, illetve utba vágták bele. Az oszlopalapozás északi sarkát egy ujkori pincével elbontották.

289. Az apácakarzattól nyugatra a déli mellékhajó 2. és 3. oszlopa fölött feltárt középkori sir (3. sir). A sirfenéken négyzetes padlótéglák. A sir északkeleti sarkát a szintsüllyesztés során a gépi munkával elbontották. Keletről nézve.

290. A kolostor keritésének északnyugati sarka. A kerités miatt elbontottak egy középkori lakóházat. A kolostorudvaron belül feltárt későrómai vizvezeték pillére két agyagcső maradványával. A középkori és római maradványokat egy ujkori épülettel bontották meg. A nyugati agyagcsőbe belevezetve egy vascső maradványát találtuk, délkeletről nézve.

291. A keritésfal nyugati oldalán az elbontott középkori épületek maradványai. (XIII. sz.-i kemencefenék, amelyre középkori öntött padló huzódott rá.)

292. A templom déli oldalán feltárt középkori sir maradványa. A sirfenék 50 cm nagyságu kőlapokkal van kirakva. Nyugatról nézve.

293. Északi és keleti kerengőfolyosó alapfala délkeletről. A kerengőudvarban feltárt korábbi agyagpadló maradványa.

294. Északi kerengőfolyosó részlete a nyugati zárófallal. A téglapadló felett bontási réteg XIV. századi épitészeti részletekkel.

295-296. A kerengőfolyosó és a folyosótól északra huzódó helyiség területén a bontási rétegből előkerült boltozati borda (1360 körül) és középpillér rétegköve.

297. V.Városház u. 9-11. előtti uttest. (3. lelőhely.) Az I. számu középkori városfal részlete.

298. V. Városház u. 1-3. előtti uttest. Az I. számu városfal részlete.

299-301. V. Március 15. tér - Duna u. 2. (7. lelőhely.) Középkori épületrészlet feltárás közben.

302. V.Váci utca 1-3 előtti uttest. A II. számu késóközépkori városfal kapujának részlete.

303. V. Magyar u. 6. A II. számu városfal belső oldala.

304. V. Kossuth Lajos u. 19. előtti uttest. A II. számu városfal kapuja elé épitett rondella részlete.

305. V. Magyar u. 10-12. A II. számu késóközépkori városfal pártái a városfal belső oldalán.

306. V. Királyi Pál utca 11/b. A II. számu késóközépkori városfal belső oldala a müemléki helyreállitása után.

307. V. Muzeum körut 29. A II. számu késóközépkori városfalhoz épitett félköralaku torony részlete a feltárás közben.

308. V. Muzeum körut 29. A II. számu késóközépkori városfalhoz épitett félköralaku toronyban előkerült lőrés.

309-310. V. Kecskeméti utca 1-3. előtti uttest. A II. számu késóközépkori városfal kaputornya feltárás közben.

311. Timár munka közben.Vörös márvány sirkő a budai domonkosok kolostorából. XVI. század eleje.

312. Johannes Furno, modenai ifju sirköve a domonkosok kolostorából. XVI. század eleje.

313. Siegburgi kőcserép ivópohár szakállas emberfejjel. Hess András tér 1.sz. alatt feltárt középkori lakóház szemétgödréből. XV. század.

314. Buda városfalának ábrázolása 1684-ből, a város északnyugati oldalán. (Hallart metszete)

315. Fossa a délről határoló fallal délnyugatról.

316. Az u.n. torony alapfalai északnyugatról.

317. Az u.n. torony alapfalai délkeletről.

318. Zöld zománcos tálak a 10. sirból.

319. Leletek a 99. sirból.

320. 619. sir.

321-322. 620. sir a/ elszineződés b/ bontás közben

323. 620. sir sirkertje.

324. Feltárt sirok (háttérben a 620. sir).

325. 659. sir.

326. Dirke mozaikos terem feltárás közben nyugat felől.

327. A Dirke mozaik eredeti helye a "G" utcában.

328. Helyiségsor a Forum keleti szárnyán.

329. A Bazilika keleti szárnyán levő helyiségsor periódusai kelet felől.

330. Korai épületmaradványok a castrum déli falától délre (északkeletről).

331. A castrum déli falának ujabb előkerült szakasza (délnyugatról).

332. Téglasir a nyugati metszetből (délkeletről).

333. Kőfalas csatorna a keleti metszetből (északnyugatról).

334. Középkori fal a Várszinház nyugati homlokzata előtt.

335. Az 1.sz. ház mélypincéje.

336. A 2. sz. ház mélypincéje.

337. Törökkori vizvezeték.

338. Mészégető kemence.

339. Pince.

340. Középkori épület déli zárófalának részletei.

341. Középkori épület nyugati zárófalának részlete.

342. Középkori épület északi zárófalának részlete XIV-XV. századi hozzáépitéssel és ajtó nyilással, melybe a XVI-XVII. században egy észak-déli falat épitettek bele (délnyugatról).

343. XIII. századi grafitos edény perem részletei.

344. Az épület északnyugati sarka, az északfelé nyiló kapuval (XVII. században elfalazták).

345. A középkori épület északi falához hozzáépitett kisebb (északi oldalán nyitott) helyiség fala.

346. XIII. századi bögre a főnyomócső árkából.

347- Középkori szemétgödörben talált üvegpa-
348. lackok maradványa (XIII.-XIV. sz.)

349. Feltárt középkori kerités fal keletről.

350. XIII. századi korsó.

351. Középkori pince északi fala alatt a római táborkapu és pince fal.

352. Későrómai kori padlószint alatt előkerült római kori üveg.

353. A középkori épület északi szárnyának részlete.

FIGURES

1. Roman settlements in the area of Budapest

2. Site plan of the Aquincum legionary camp relying on the results of the major excavations conducted in the years 1973-75

3. The arrangement of the castrum as reconstructed according to the data yielded by the excavations

4. Topography of the most important finds within Óbuda from Roman and Medieval times

4/1. Franciscan cloister and church, 13th century (1973-74)

4/2. Provost church, 14th century

4/3. Remains of medieval buildings and graves (1974)

4/4. Castle of the king, later the queen's, 13th century

4/5. Clarissa cloister and church, 14th century (1973-75)

4/6-7. Medieval square (detail of market place) (1973-75)

4/8. Medieval chapel (1974)

4/9. Remains of medieval buildings and road (1974-75)

5. Topography of the most important medieval finds from the area of the Roman fort and canabae

5/1. Franciscan cloister and church, 13th century (1973-74)

5/2. Provost church, 14th century

5/4. Castle of the king, later the queen's, 13th century

5/5. Clarissa cloister and church, 14th century (1973-75)

5/6-7. Medieval square (detail of market place) (1973-75)

5/8. Medieval chapel (1974)

6. The reconstructed groundwalls of the trefoil-apsed building found under the Virgin Mary City Parish Church. The interrelation of the medieval church walls and the southern wall of the Roman castrum. The data referring to depth are indicated on the edge. (Drawing by E. Egyed)

7. Reconstructed ground-plan of the Roman castrum of Pest and the relation of the later ground-plans with the cemetery

8/a-b. Drawing of the eastern series of (basement) rooms viewed from the east, with the built-in columns erected prior to the Gothic wall. (Surveyed by K. Seitl)

9. Ground-plan of the eastern series of (basement) rooms with indication of the relative age of their construction (Surveyed by K. Seitl)

10. Schematic drawing of the Buda excavations (K. Seitl)

11. A summary of the fortification remains excavated in the Harrer Pál Street

12. Section of the western ditch wall (a-b) with the fossae B, C, D, and the later fortress wall

13. Birds-eye-view of the late fortress wall with fossae A, B, C

14. The western section wall (c-d) and the northern section wall (d-e)

15. The site-plan of the 1975 excavations at Szőlő Street

16. The ground- and section plans of the trench

17. No. 20. Magyar Lajos Street, 3rd district The ground-plan of the tower

18. The north-south architectural section of the tower

19. The east-west architectural section of the tower

20. Ground-plan of the porta praetoria showing the unearthed parts

21. The north-south section of the porta praetoria

22. At the same place: east-west section

23. Ground-plan of the horreum showing the unearthed parts

24. East-west section of the horreum

25. Ground-plan of the bastion

26. North-south section at the same place

27. Section of the filled-in ditch of the removed wall and of the covering with buildings during the late imperial era at the same place

28. Ground-plan at the north-eastern corner of the camp

29. Section with the filled-up drain and with the wall at the same place

30. Section A-A/1.

31. Section B-B/1.

32. Section C-C/1.

33. Section D-D/1.

34. Section E-E/1.

35. Western profile of section No.1. stretching east of No. 1. Vörösvári Road (1975)

36. Northern section of the drive-way of the Óbuda shopping centre (1975)

37. The principia of Lauriacum

38. The principia of Dura-Europos.

39. Comprehensive ground-plan of the excavations of 1973-75

40. The groundplan of the excavated scamnum at no. 20-28 Vörösvári Road

41. A bird's eye view drawing of the double press

42. A bird's eye view of the smaller press

43. Southern gate-tower, eastern horseshoe

44. Comprehensive drawing of the gate-tower

45. Site plan of the southern section of the 4th century fort

46. Part of the southern side of the fort in Óbuda Street

47. Ground-plan of the side-tower uncovered at the site of Óbuda Street 8

48. Sections of the tower uncovered at the site of Óbuda Street 8

49. Section of the tower uncovered at the site of Lajos Street 166

50. Ground-plan of the building, with the unearthed graves

51/a Section from the north-eastern part of the courtyard: wall of the aqueduct, the eastern wall of the courtyard and the wall dating back to an earlier period

51/b Section from the eastern part of the southern building with walls belonging to three periods of construction

52. Kiln ground plan (horizontal section I.)

53. Kiln ground plan (horizontal section II.)

54. Firing area of the kiln

55. Heating area of the kiln

56. Bird's eye section

57- Ground plan of the foiled building
58.

59. The Aquincium aqueduct (drawing by Gy. Hajnóczi)

60- Pillars uncovered in 1975 (Detail)
61.

62. Conclusive plan of the 1973-74 excavations

63/a Section 0-0/1, section draft at the southern wall of the church

63/b X-X/1 section

64/a Stonecutters' marks on the eastern wall of the tomb chamber

64/b Section of the heating chamber

65. The combined ground plan of the king's and the queen's palaces

66/a Section diagramm of the area between the castle wall and the hallway

66/b Stonecutters' marks of the southern castle wall

67. General plan of the excavations of the medieval church and its vicinity

68. General plan of the excavations in Serfőző Street

69. Ground-plan of the uncovered remains of the church and convent of the Clarissa nuns (1975)

70. East-west and north-south sections

71/a-b. 14th century keystone and rib from the cellar of the house No. 31, Fényes Adolf Street Budapest, 2d district

72/a 14th century arch rib found in a layer of demolition

72/b Fragment of an archivolt, 14th century

72/c Fragment of an archivolt, 14th century

73/a Detail of cornice from the church, 14th century

73/b Fragment of 14th century plate-tracery of a window

74/a Oriented coordinate systems

74/b The Budapest stereographic coordinate system

74/c Detail point determination by intersecting

74/d Detail point determination by perpendicular coordinate measuring

74/e Detail point determination by polar coordinate measuring

74/f Sketch of the approximating location of the excavation

75/a Samples from the legend of the 1:50 survey

75/b Guard crosses on the map

75/c Joining of maps by guard crosses

76. Parts of the medieval walls turned up in Pest (Comprehensive map)

77/a Carriage-way in front of No. 7. Martinelli Square, 5th district. (Site No. 2.) Sectional view on the inside of town wall No. 1.

77/b Carriage-way in front of No. 9-11. Városház Street, 5th district. (Site No. 3.) Sectional view on the inside of town wall No. I.

77/c Carriage-way in front of No. 9-11. Városház Street, 5th district. (Site No. 3.) Sectional view on the inside of town wall No. I.

77/d Carriage-way in front of No. 20. Irányi Street 5th district. (Site No. 12). Sectional view about the paved levels near the medieval wall

78. Március 15. Square - No. 2. Duna Street, 5th district. (Site No. 7.) Ground-plan and sectional drawings of the uncovered part of a medieval building

79/a Western side of Március 15. Square, 5th district. (Site No. 8.) General plan of the excavations of the year 1974

79/b Western side of Március 15. Square, 5th district. (Site No. 8.) Sectional view of the eastern side of the trench dug out in 1974 with the furnace dating from the Árpád Age

80. Northern side of Március 15. Square, 5th district. (Site No. 9.) General plan of the excavations of the year 1970

81/a-f. Northern side of Március 15, Square, 5th district. (Site No. 9.) Sectional drawings of the excavations of the year 1970

82. Parts of medieval town wall found in the neighbourhood of the intersection of Károlyi Mihály Street and Irányi Street, 5th district. (Town wall No.I., Sites No. 11 and 12.)

83. Parts of a medieval wall found in the neighbourhood of Felszabadulás Square, 5th district. (Sites No. 14 and 15.)

84. Part of a medieval wall uncovered at Vigadó Square, 5th district (Site No. 18.)

85. Parts of a medieval wall uncovered in Bárczy István Street, 5th district (Site No. 19.)

86/a Part of town wall No. II. from the late Middle Ages, uncovered under the carriage-way in front of No. 1-3. Váci Street, 5th district and the remains of the Vác town gate. (Sites No. 21-22.)

86/b Sectional drawings of the remains of the Vác town gate uncovered under the carriage-way in front of No. 1-3. Váci Street, 5th district. (Gate of town wall No. II. from the late Middle Ages.) (Sites No. 21 and 22.)

87. No. 27-29. Muzeum Blvd, 5th district (Site No. 34.) Outside of town wall No. II. from the late Middle Ages with a part of the semicircular tower added to it

88. No. 33., Muzeum Blvd, 5th district (Site No. 35.) Town wall No. II. from the late Middle Ages

89. Remains of the late medieval Kecskemét town gate uncovered under the carriage-way in front of No. 2-3., Kecskeméti Street, 5th district (Town-wall No. II. - Site No. 37.)

90. Sectional drawing of the remains of the late medieval town gate under the carriage-way in front of No. 1-3, Kecskeméti Street, 5th district (Town wall No. II. - Sites No. 37.)

91. No. 9. Bástya Street, 5th district (Site No. 29.) Inside of town wall No. II. from the late Middle Ages

92/a Parts of medieval wall uncovered under the carriage-way in front of Nos. 11/b - 13. Váci Street, 5th district (Site No. 16.)

92/b Parts of medieval wall found at the corner Bécsi Street - Kristóf Square, 5th district (Site No. 16.)

93. Fortified settlements in Hungary in the 11-17th centuries

94. The inner side of the Pest town wall (No. 13/b. Királyi Pál Street). Recontsruction drawing of machicolated gallery with shingle covering

95. General plan of the Dominican monastery and of the excavations conducted in its vicinty

96. Ground-plan of the Dominican monastery indicating the periods of its construction

97. General plan and north-south section of the town-wall research conducted at the site No. 1. Petermann biró Street

98. Ancient general plans of the north-western side of Buda

99. Present general plan of the north-western side of Buda with indication of the uncovered sections of the town walls

100. East-west section of the no. 1. kiln

101. The eastern face of Lajos Street 158 during the investigation with the newly discovered medieval windows

102. Northern face of the same building

103. Lajos Street 158, measurement drawing of the opened up medieval windows

104. Measurement drawing of the gate of Lajos Street 158

105. Excavated building remains at the place of the demolished house

106. Groundplan with the excavated medieval and Roman remains

107. Groundplan witn the excavated building remains 1:200

108. Section of the southern wall of the no. 11 ditch:20

109. Rákospalota. Ground-plan of the medieval church

110. Cinkota. Ground-plan of the medieval church

111. The place of discovery of the stone relics, No. 6., Árpád Road, Budapest, 3rd district (Csillaghegy). (Surveyed by Pál Héjjas)

112. Archaeological investigations of 1971-1975 (1st-22nd district)

113. Archaeological investigations of 1971-1975 (1st district)

114. Archaeological investigations of 1971-1975 (3rd district)

PLATES

1. The eastern bowed foundation walls of an earlier sanctuary under the choir of the Virgin Mary Parish Church of Pest. The left side of the masonry has been opened.

2. The foundation wall of the northern arc under the Virgin Mary Parish Church of Pest. In the background: the foundations of the northern triumphal arch of the church, built into it the the cornice of the Romanesque church.

3. The foundation wall of the northern arc, in the foreground the opened corner between the two bowed groundwalls.

4. The foundations of the eastern bow are intersected by the base of the second southern pillar of the ambulatory of the sandtuary dating from King Sigismund's time

5. The wall-structure of the earlier foundations extending under the Pest Parish Church.

6. Cut stone-jamb with interlacing.

7. Edge of rib of stone-jamb with interlacing, carved over.

8. Detail of Fig. 10.

9. Remains of earlier broad-stone wall unearthed under the south-western wing of the western inner court: it was used as eastern wall of a cellar under the later 14-15th century court.

10. Broad-stone wall extending under the western wing, viewed from the south-west.

11. Series of reconstructed basement-rooms at the eastern side with traces of later barrel-vaulting and partition walls. Columns built into the earlier wall and their conic drum capitals.

12. Gothic gate opening on to the south-western (basement) room (the later tower for storing gun-powder)

13. Column built into the western main wall of the eastern basement room in the course of being opened up.

14. Column stand built into the western wall of the south-western room (tower for storing gun-powder).

15. Spring of an arch set on a conic capital.

16. Column- and pier stands built into the western wall of the south western room.

17. Pier built into the northern wall of the eastern basement rooms (J. 3.)

18. Built-in footing of a column (J. 4.).

19. The original wall-pilasters to be found in the eastern wall of the eastern set of (basement) rooms and the traces of repeated reconstructions.

20. The chiselling out of a column of the earlier building from the later Gothic wall

21. The foundations of the earlier castle wall proceeding towards the wider northeastern gate

22. The wall built of stone-prisms stretching below the western partition wall of the south-eastern room of the truncated tower

23. Remain of the demolished stone wall under the wall of the truncated tower

24. The several times reconstructed outer wall between the castle walls running down to the Danube, built into it are the sentry benches dating from earlier times

25. Uncovered sentry bench at the Danube outpost

26. Back of sentry bench ending in rounded-of quadrangle

27. One of the cushion (block) capitals from the Buda Castle

28- Capitals decorated with acanthus leaves of
29. a pillared gate from the Buda Castle

30. Pilaster heading decorated with acanthus from Sárosfürdő (Gellért Bath); carving decorated identically with the capitals represented in Fig.

31. Conic column-footing in Duravel (Quercy)

32. Crypt of the Cathedral of Auxerres with pillars on conic footings

33- Columns with conic footings from the
34. church of Chateauxmeillant (Berry). Fig. 33.: viewed from the northern transept, Fig. 34.: Viewed from the northern minor apse

35. Southern shortened wall of the nave of the monastery church in Mont Saint-Michel, north-eastern view from the aisle (highly repaired)

36. The last southern column capital of the nave

37. Footing of a pier, Tours, Rue des Halles

38. Footing of a column, Tours, Rue des Halles

39. Capital of a column, Tours, Rue des Halles

40-41. Footing from the cathedral of the archbishop of Stob

42. The late fortress wall built over fossa "B" from the east

43. The late fortress wall from the northeast

44. The southern end of the fortress wall built over fossa "B", with foundation following the line of the fossa

45. Fossae "A" and "B" west of the fortress wall

46. Detail of sections c-d and d-e, with frescoe fillings and stoney and mortared destruction layer

47. Section of the rather destroyed northward continuing fortress wall

48. Fossa "C" from the southeast

49. Road layer south of fossa "C"

50. The east-west drain pipe from the south

51. The drain pipe from the north

52. The drain pipe with the line of digging

53. Deposits in the inside of the drain pipe

54-55. The western section of the ditch, with the slope of the fortress passage and the ditch of the drain pipe

56. The Roman well

57. Fossa No. 1 from the south. (In the foreground: the aqueduct embedded in the wall)

58. The aqueduct viewed from the north

59. The southern part of the Roman road with the eastern section wall

60. The renewed road in the section wall

61. The southern double fossa

62. General view from the west, opposite: the walled-up entrance to the tower

63. The drain pipe from the east

64. The drain pipe with the horseshoe-curve

65. The opened sewage conduit

66. The road of the 1st century legionary camp

67. Part of the former via sagularis with later footwalk levels

68. Parts of roads and drains dating from various periods

69. Part of the 3-4th century via sagularis at the same place

70. Part of the 4th century road with wheel-ruts

71. Footwalk levels to be seen at the northern tower of the porta praetoria, dating from the 2-4th centuries

72. Part of the northern gate-tower with traces of the removed wall of the camp

73. The northern gate-tower, viewed from the south

74. Stone-walled drain in the east-west axis of the porta praetoria

75. Well from the Middle Ages in the inside of the Roman gate

76. Fragments of a milestone and of a column in the eastern passage of the gate of the camp

77. The entrance of the southern gate-tower with medieval structures built on top

78. Fragments of cut-up carved ornaments of the gate of the Roman camp serving as bed of the 5th century road

79. Remain of a wall of a horreum to the north of the porta praetoria

80. Lion statuette decorating the horreum

81. Bastion on the southern side of the eastern camp wall

82. Entrance on to the via sagularis at the same place

83. Remains of walls of structures dating from various times, built into the Roman bastions

84. Buildings from the late imperial age erected over the filled-up drain pertaining to the eastern town-wall

85. Part of the via sagularis at the same place

86. Structure with a basement wall of four openings, with the western outer foundation piers, viewed from the northwest

87. Structure with a basement wall of four openings, viewed from the north

88. Start of an arch east of the western gateway of the portal, viewed from the north

89. Remains of the superstructure east of the northern gateway of the portal

90. The grooves belonging to the superstructure to be seen on the basement walls, viewed from the north-west

91. Superstructure of the northern outer, foundation pier on an earlier basement wall, from the north

92- Fragments of pottery from the demolition
93. of the southern section of a canal dating from the time of Severus

94. Section of the canal branching of westwards and widening, viewed from the northeast

95. Decorated fragment of a corner-base, carved of limestone

96. Northern surface. Section of the western outer wall of the first court of the principia in picked-out state (1973)

97. Remains of the doubly elevated road dating from early in the 2nd century, bordering the principia from the south; viewed from the south (1975)

98. Part of the southern picked wall of the principia with the sandstone court level pertaining to it; viewed from the southwest (1975) (Detail from the 3rd section)

99. Part of the northern section of the so-called drive-way - with the elevation and inner reconstruction of room "a" of the age of Severus; viewed from the south-west (1975)

100. Part of the southern section of the driveway of the Óbuda shopping centre, with the western wall remains of room "a" of (1975)

101. 2nd section at No. 27, Kórház Street. Remains of the doubly elevated road following the principia from the west; viewed from the north-east (1975)

102. Photograph of the double press foundation at the excavation

103. Photograph of the smaller press at the excavation

104. Fragment of an oil amphora

105. Oil pouring funnel (reconstructed)

106- Sambucus nigra L (elderberry)
107.

108- Vitis sp. (grapes)
109.

110. Chenopodium sp. (goose-foot)

111. Polygonum sp. (bindweed)

112. Structure masoned together secondarily on the eastern wall

113. Eastern wall; its southern end demolished for space for a baroque cellar

114. Joining of the eastern wall with the wall of the gate

115. Stone-slide layer on the western side of the eastern wall

116. Built-in fragment of a cornice in the northern wall

117. Foundation of the inner wall of the tower

118. Foundation of the eastern wall

119. Foundation of the north-eastern corner of the walls

120. Foundation of the western wall of the tower

121. Built-in broad-stones in the western wing of the tower

122. Well in the western wall of the tower

123. Detail of first-period road

124. Joining of the first-period road into the northern wall

125. Layer of road-bed dating from the second period

126. Flagstones in the southern section of the trench

127. Section of the northern side of the gate

128. Wall added to the northern side of the gate

129- Gate-building with the road and inside of
130. the horseshoe tower after the excavation

131. Óbuda Street 8 - the road following the inner road of the fort

132. Óbuda Street 12-14 - entrance of the tower from the South

133. Óbuda Street 8 - the curving of the fort wall at the joint of the tower

134. Óbuda Street 8 - the horseshoe shaped tower from the East

135. Lajos Street 169 - the curve ot the fort wall from the south

136. Óbuda Street 8 - entrance of the tower from the East

137. Lajos Street 166 - the western wall of the tower from the east

138. Lajos Street 166 - remains of the tower and the medieval furnace from the north

139. Óbuda Street 6 - the curve of the fort wall

140. The heating chamber of the terrazzo-floored room (No.1), with the trench in the place of the removed southern wall

141. Elevations of the floor-level in room No.1.

142. Remains of the southern wall of the terrazzo-floored room (No. 2) under the wall of the aqueduct

143- The wall built with the opus spicatum tech-
144. nique joining the aqueduct wall from the west

145. The wall of the terrazzo-floored room (No. 2) and its north-eastern corner under the wall of the aqueduct

146. The openings cut into the floor of the terrazzo-floored room (No.2) and the southern wall of the room

147. The earlier terrazzo-floored wall corner under the level of the courtyard

148. The aqueduct-wall and the northern wall of the house

149. Wall-corner dating from an earlier period under the cast mortar floor of the room (No. 4)

150. North-eastern corner of room "G" with the annexed wall of the aqueduct

151. Terrazzo-covered wall of north-east direction in the southern building

152. Wall dating from the last construction period, with levelled parts of buildings from earlier periods, in the southern building

153. Wall-corner dating from the last period of construction in the southern building

154. The raising of the aqueduct wall near the northern wall of the house

155. Outlet- and inlet pipes at the raised part of the wall of the aqueduct

156- Arc holding floor
157.

158. Pillar separating the heating hall

159. Arc with the heating flutes

160. Excavated furnace with the burning area

161. Red clay wall at the southern wall of the furnace

162. Remains of the furnace in the southern section

163. Aqueduct pier

164. Melting pot for glass

165. Half finished product from the glass furnace

166. Drag. 18 shaped bowl

167. Drag. 31 shaped bowl

168- Different terra sigillata bowls and their
172. stamps

173- Antefixa representing Sol.
175.

176. Sun wheel

177. Pottery negative with the representation of Luna

178. Negative representing Dionysos

179. The wall of the apsis in the trench of the district heating, northern side

180. The two apses branching off from the east-west main wall

181. The branching off of the No. 1 apsidal room from the east-west main wall

182. The apsidal termination wall on the southern side

183. The joining of "a" and "b" walls with the continuing eastern wall

184. Cornice fragment with Lesbian kyma

185. Fragment of half pillar with secondary coat of paint

186. Door cornice stucco fragment

187-191. Fresco fragments from the foiled building

192. Stucco cornice fragment with floral ornamentation

193. The No. 2 room with stone piles

194. The No. 1 grave

195. The place of the No. 3 grave

196, 197, 199. Finds from the No. 3 grave

198. The No. 4 grave

200. Painted geisone fragment found in Vörös-kereszt Street, 3rd district

201. The unpainted fragment of a cornice of unknown provenance from the Aquincum Museum

202. Painted geisone fragment found in Vörös-kereszt Street, 3rd district, its profile drawing

203. Frontal view of the Kórház Street basis

204. The complemented inscription of the Kórház Street basis (tracing of photograph)

205. Votive inscription mentioning the legio IIII Flavia and governor Q Caecilius Crepeianus

206. Remains of the cask during excavation

207. Remains of the mortar bowl next to the cask

208. Clay lamp

209. Right horn tusk of cattle

210. Left horn tusk of cattle

211. Right horn tusk of cattle

212. Right hind metatarsal bone of cattle

213. Right hind metatarsal bone of sheep

214. Stamp on one of the staves of the cask

215. Same stamp on another piece

216. Stamp on the cork of the cask

217. Detail of three dimensional stave. (Abies alba)

218. Abies alba. Tangential surface with cross grain

219. Abies alba. Tangential wall of cross grain cell

220. Abies alba, radial surface.

221. Altar-stone, front-view (Inv.No. 75.7.1.)

222. The same, view from the left

223. The same, view from the right

224. Member of building bearing an inscription, carved over secondarily

225. Part of the former, bearing the inscription

226. Cornice

227. Detail of a sarcophagus, without inscription

228. The stones in their original position, while being excavated

229. Fragment of the inscription on the grave of an attorney

230. To the south of pier No. -39.

231. Pier No. -18. viewed from the south-east

232. Pier No. -5. viewed from the north

233. Pier No. 15. viewed from the south-east

234. Pier No. 16. viewed from the north-west

235. Pier No. 33. viewed from the south-east

236. Pier No. 29. viewed from the south-east

237. Pier No. 33. viewed from the south

238. Piers No. 37. and 36. viewed from the south

239. Pier No. 54. viewed from the north

240. Pier No. 40. viewed from the south-east

241. Pier No. 41. viewed from the north-west

242. Pier No. 42. viewed from the west

243. South of pier No. 52.

244. Pier No. 55. viewed from the south

245. Pier No. 67. viewed from the south-east

246. Pier No. 68. viewed from the south-west

247. General picture of the excavation during field work

248. General picture of the excavation from the south

249- Products of local workshops from rescue
251. excavations

252- Sherds of Lezoux sigillatas from the first
253. part of the second century A. D.

254- Late Roman pottery sherds from the
255. rescue excavation

256. 2nd century capital from the rescue excavation

257. Right bronze man's leg with traces of repair and lead pin

258. The foundation of the polygonal building from the west

259. The walled up entrance of the barracks from the northeast, the northern wall of the Franciscan church, and the first room of the cloister wing

260. Tomb chamber and grave in the sanctuary and nave of the Franciscan church

261. Detail of the heating chamber of the cloister of the Franciscans

262. The eastern castle wall and the sanctuary closing of the St. Elizabeth Chapel

263. The northeastern outer corner of the eastern castle wall

264. Stonecutters' marks on the southern castle wall

265. The inner corner of the southern and the eastern castle wall

266. The eastern pier line of the hallway

267. Northern entrance of the hall next to the castle wall

268. Foundation of the pier line of the hallway

269. The sanctuary of the medieval church and the trench for the gas-mains

270. Places of carved broad-stones af the western outer wall

271. The sanctuary of the church from the south-east with the layer of Roman-time rubble

272. Part of the trench dug in north-south direction to the west of the Baroque church

273. Inside of the sanctuary with the Roman rubble layer

274. Within the Baroque church: fallen part of a late Roman wall of the section south of the main entrance

275. Templom Street: part of the eastern section

276. No. 6, Serfőző Street part of section. Below late Roman, above medieval road

277. Nos. 1, 2, 5/a and 5/b, Serfőző Street: general view of section

278. No. 7, Serfőző Street: medieval wall uncovered at the south-eastern part of the section

279. Medieval church opened up after the level of Fényes Adolf Street had been lowered, viewed from the west

280. Part of the eastern and southern wings of the convent with the foundations of a column and a partition wall of north-south direction. At the time of the works of building, in the 18th century, the walls of of the convent were opened up. On the levels of these works the place of the walls was marked by a rubbly part

281. South-western corner of the cloister passage and detail of the western wing of the convent. In the cloister passage and garth the flooring has survived in patches. Remains of the east-west wall dividing the court and of the gate. The 14th level extends on to a late Roman stony layer

282. Part of the stairs. This section was built in the area of the eastern room of the original southern wing. (2nd period.) The stairs were found in the trench for public services extending under Perc Street

283. Part of the groundwall of the eastern wing of the convent built in the 2nd period, viewed from the north-west. Under the medieval groundwall there are remains of a Roman wall extending in the same direction

284. Part of the sanctuary of the nave, viewed from the north, after city reconstruction. The walls of No. 33, Fényes Adolf Street are still intact within the area of the church

285. Part of the sanctuary from the south. Along the inner side of the wall, at the corners remains of foundation. Spring of the arch of the barrel vault of the cellar built in the sanctuary in modern times

286. Foundations of the wall of north-south direction and of an engaged column uncovered in the area of the church, Remains of the wall of the nuns' choir, viewed from the north

287. West of the nun's choir, the foundation of the second column of the northern aisle, viewed from the north-west. On the foundation: the beginning of the brick pavement and of the plinth of the column. (They turned up during the terrain correction and clearing after breakdown for city reconstruction.)

288. Part of the foundation of a central column uncovered within the nuns' choir, viewed from the south-east. On the quadratic foundation there is a wall of north-south direction (16th cent), the foundation of which lies by 40 cm. higher than the one of the central column. The groundwalls were cut into and/or built upon a Roman road of east-west direction. The northern corner of the foundation of the column has been pulled down for ensuring space for a cellar built in recent times.

289. Medieval grave uncovered between the 2nd and 3rd columns of the southern aisle, to the west of the nuns' choir (3rd grave). At the bottom of the grave there are quadratic floor-tiles. The north-eastern corner of the grave was demolished by mechanized earthworks when the level was lowered. (Viewed from the east.)

290. North-western corner of the stone-wall surrounding the convent. For ensuring space for the wall a medieval dwelling house was pulled down. Pier of the late Roman aqueduct within the court of the convent, with the remains of two earthen drain-pipes. The medieval and Roman remains were disturbed by a modern building. Led into the western earthen pipe the remains of an iron pipe were found; viewed from the south-east.

291. The remains of the demolished medieval buildings at the western side of the surrounding wall. (Bottom of a 13th century oven on to which a medieval cast floor extended.)

292. Remains of the medieval grave uncovered at the southern side of the church. The bottom of the grave is paved with stone slabs 50 cm. in size. Viewed from the west

293. Foundation wall of the northern and eastern cloister passages viewed from the south-east. Remains of an earlier earth floor uncovered in the cloister garth

294. Detail of northern passage of the cloister with western outer wall. Above the brick floor a demolition layer with fragments of 14th century architecture

295- Rib of a vault (about 1360) and ashler of
296. a central pier found in a demoliton layer within the area of the cloister wall and the room extending to the north of the latter

297. Carriage-way in front of No. 9-11, Városház Street, 5th district (Site No. 3.) Part of medieval town wall No. I.

298. Carriage-way in front of No. 1-3. Városház Street, 5th district. Part of town wall No. I.

299- Március 15. Square - No. 2. Duna Street,
301. 5th district. (Site No. 7.) Part of medieval building in the course of being uncovered

302. Carriage-way in front of No. 1-3, Váci Street, 5th district. Part of the gate of late medieval town wall No. II.

303. No. 6, Magyar Street, 5th district inner side of town wall No. II.

304. Carriage-way in front of No. 19, Kossuth Lajos Street, 5th district. Part of the round bastion erected in front of the gate of town wall No. II.

305. No. 10-12, Magyar Street, 5th district. The marlons of town wall No. II. from the late Middle Ages

306. No. 11/b, Királyi Pál Street, 5th district The inner side of late medieval town wall No. II. after reconstruction as ancient monument

307. No. 29, Muzeum Blvd, 5th district. Detail of the semicircular tower joined to late medieval wall No. II, in the course of the work of uncovering

308. No. 29. Muzeum Blv, 5th district. Embrasure found in the semicircular tower joined to the late medieval wall No. II.

309- Carriage-way in front of No. 1-3. Kecs-
310. keméti Street, 5th district. The gate tower of late medieval wall No. II. in the course of the work of uncovering

311. Tanner at work. Tombstone of red marble from the Dominican monastery of Buda. Early 16th century

312. Tombstone of Johannis Furno, youth of Modena, from the monastery of the Dominican monks. Early 16th century

313. Siegburg hard-pottery drinking-cup with representation of a bearded human head. From the refuse pit of the medieval dwelling-house unearthed under No. 1. Hess András tér. 15th century

314. Representation of the town wall of Buda from 1684, on the north-western side of the town (engraving by Hallart)

315. Fossa with the southern bordering wall from the SW

316. Foundation walls of the so called tower from the NW

317. Foundation walls of the so called tower from the SE

318. Green glazed dishes from grave no. 10.

319. Finds from grave no. 99

320. Grave no. 619

321- Grave no. 620; a/ discoloration, b/ during
322. excavations

323. Grave garden of grave no. 620

324. Excavated graves with no. 620 in the background

325. Grave no. 659

326. Hall with Dirke mosaic during excavation from the west

327. Original location of the Dirke mosaic in the "G" Street

328. Row of rooms on the eastern wing ot the Forum

329. The periods of the rooms on the eastern wing of the basilica, from the east

330. Early building remains south of the southern wall of the castrum (from the NE)

331. The recently discovered part of the southern wall of the castrum (from the (SW)

332. Brick grave from the western section (from the SE)

333. Stone walled drain from the eastern section (from the NW)

334. Medieval wall in front of the western portal of the Várszinház (Castle theatre)

335. The low basement of the no. 1 house

336. The low basement of the no. 2 house

337. Aqueduct from Turkish times

338. Lime kiln

339. Basement

340. Detail of the southern termination of the medieval building

341. Detail of the western termination of the medieval building

342. Detail of the northern wall of the medievel building with the 14th-15th century additions and door opening, into which a NS wall was built in during the 16th-17th century (viewed from SW)

343. Rim detail of a graphite finished dish from the 13th century

344. The NW corner of the building with a gate opening to the north (walled in during the 17th century)

345. Wall of the smaller room (open on its northern side) added to the northern wall of the medieval building

346. Mug from the 13th century from the ditch of the main waterline

347- Fragments of glass bottles found in the
348. medieval garbage ditch (13th-14th century)

349. Excavated medieval fence wall from the east

350. 13th century pitcher

351. Roman fort gate and basement wall under the northern wall of the medieval basement

352. Roman glass found under the late Roman floor level

353. Detail of the northern wing of the medieval building

ФИГУРЫ

1-2. План легионного лагеря в Аквинкуме, составленный по результатам наиболее значительных раскопок 1973-1975 годов.

3. Планировка каструма, реконструируемая по данным раскопок.

лан с наиболее важными объектами редневековья и римского времени, скрытыми на внутренней территории буды.

ранцисканский монастырь и церковь. III в. /1973-74/

ерковь препоста. XIV век.

статки зданий и могилы средних ве-ов. /1974/

репость короля, а затем королевы. III век.

ларисский монастырь и церковь. XIV ек. /1973-1975/

редневековая площадь /часть рыноч-ой площади/ /1973-75/

редневековая часовня. /1974/

редневековая дорога и остатки стро-ний. /1974-75/

лан с наиболее важными средневеко-ыми объектами, вскрытыми на терри-ории римского лагеря и канабэ.

ранцисканский монастырь и церковь. III век.

ерковь препоста. XIV век.

репость короля, а затем королевы. III век.

ларисский монастырь и церковь. XIV ек.

редневековая площадь /часть рыноч-ой площади/.

редневековая часовня.

ополненный план стен фундамента об-аруженного трехнефного здания, на-одящегося под приходской церковью арии. Соотношение стен средневековой еркви и южной стены римского каст-рума. Данные глубины отмечены сбоку чертеж Е. Едьеда/.

ополненный план римского каструма в еште и отношение могильника к пла-ам более поздней церкви /снимок Е. ьеда/.

8. a, b./ Изображение восточного ряда /подвальных/ помещений с встроенными колоннами, предшествующими готической стене /снимок К. Шеитля/.

9. План восточного ряда /подвальных/ помещений с обозначением относительной датировки их строительства /снимок К. Шеитля/.

10. Схематический план будайских раскопок /К. Шеиль/.

11. Объекты укрепления, раскрытые на ул. Харрер пал. Харрер Пал.

12. Разрез западной стены траншеи с фоссами B, C и D и поздней оборонительной стеной.

13. Вид с поздней оборонительной стены и фоссы A, B и C.

14. Западный /c-d/ и северный /d-e/ разрезы стен.

15. План раскопок 1975 г. на ул. Сёлё.

16. План и разрез рва.

17. Будапешт, р/н III, ул. Мадьяр Лайош 20. План башни.

18. Северо-южный архитектурный профиль башни.

19. Северо-западный архитектурный профиль башни.

20. План Porta Praetoria с обозначением вскрытых отрывок.

21. Разрез с севера на юг в Porta Praetoria.

22. Там же: разрез с востока на запад.

23. План склада с вскрытими отрывками.

24. Разрез склада с востока на запад.

25. Строительный план с башнями.

26. Разрез с севера на юг там же.

27. Разрез завалённого рва, дополненной стены и застройки эпохи поздней империи там же.

28. План юго-восточного угла лагеря.

29. Разрез с завалённым ровью и стеной там же.

30. Разрез A-A/1.

31. Разрез B-B/1.

32. Разрез C-C/1.

33. Разрез D-D/1.

34. Разрез E-E/1.

35. Западный разрез раскопочного участка № 1, находящегося к востоку от дома № 1. по ул. Вёрёшвари /1975 г./.

4. П
с
в
О

4/1. Ф
Х

4/2. Ц

4/3. О
к

4/4. К
Х

4/5. К
в

4/6- С
-7 н

4/8. С

4/9. С
е

5. П
в
т

5/1. Ф
Х

5/2. Ц

5/4. К
Х

5/5. К
в

5/6- С
-7. н

5/8. С

6. Д
н
х
М
ц
р
/

7. Д
П
н
Е

36. Северный профиль у ворот здания торгового центра в Обуде /1975 г./.

37. Принципий в Лауриакуме.

38. Принципий в Дура-Европе.

39. Сводный план археологических исследований 1973-1975 гг.

40. План пресса, раскрытого по ул. Вёрёшвари, дом 20-28.

41. Перспективное изображение двойного пресса.

42. Перспективное изображение малого пресса.

43. Восточный подковообразный изгиб башни ворот.

44. Общий вид привратной башни.

45. План южной части форта IV века.

46. Деталь южной стороны форта на ул. Обуда.

47. План боковой башни, раскрытой на участке дома № 8. по ул. Обуда.

48. Профили башни, раскрытой на участке дома № 8. по ул. Обуда.

49. Профиль башни, раскрытой на участке дома № 166 по ул. Лайош.

50. План здания и раскрытых захоронений.

51a Разрез в северо-восточной половине двора: стена водопровода, восточная стена двора и стена более раннего периода.

51b Разрез восточной половины южного здания со стенами, построенными во время трех строительных периодов.

52. План печи /горизонтальный разрез I./

53. План печи /горизонтальный разрез II./

54. Камера горения печи.

55. Топочное пространство печи.

56. Перспективный разрез.

57-58. План здания с апсидами.

59. Аквинкумский Акведукт.

60-61. Пиллеры, вскрытые в 1975 г./деталь/.

62. Сводный план раскопок 1973-1974 гг.

63-a. Разрез O-O/I, прорисовка разреза у южной стены церкви.

63-b. Разрез X-X/I.

64-a. Знаки каменорезчиков на восточной стороне могильной камеры.

64-b. Профиль топливной камеры.

65. Сводный план крепости короля и королевы.

66-a Разрез между восточной стеной и притвором.

66-b Знаки резчиков на южной крепостной стене.

67. План раскопок средневековой церкви и ее окрестности.

68. План раскопок по ул. Шерфёзё.

69. План кларисской церкви и монастыря, вскрытых раскопками /1975 г./

70. Размеры с севера на юг и востока на запад.

71/a-b Замочный камень и гурт XIV в., открытые в подвале дома № 31 по ул. Фенеш Адольф.

72-a Гурт от свода XIV в., найденный в раскопочном слою.

72-b Фрагмент подпорной арки, XIV век.

72-c Фрагмент подпорной арки, XIV века.

73-a Деталь карниза от церкви, XIV век.

73-b Фрагмент резного оконного орнамента XIV в.

74-a Ориентированные системы координат.

74-b Стереографическая система координат г. Будапешта.

74-c Определение отдельных точек методом прямой засечки.

74-d Определение отдельных точек методом перпендикуляров.

74-e Определение отдельных точек полярным методом.

74-f Схема приближенного места раскопок.

75-a Примеры кодовых систем планов в масштабе 1:50.

75-b Контрольные точки пересечений на планах.

75-c Свод отдельных карт с помощью контрольных точек пересечений.

76. Участки средневековых стен, обнаруженные в Пеште /сводная карта/.

77-a Дорога перед домом № 8 на пл. Мартинелли /2-ое местонахождение/. Профиль внутренней стороны городской стены № I.

77-b Дорога перед домами №№ 9-11 по ул. Варошхаза /3-е местонахождение/. Профиль внутренней стороны городской стены № I.

77-c Дорога перед домами №№ 9-11 по ул. Варошхаза /3-е местонахождение/. Профиль внутренней стороны городской стены.

77-d Дорога перед домом № 20 по ул. Ирани /12-ое местонахождение/. Профиль с каменными прокладками уровней дороги рядом со средневековой стеной.

78. Площадь 15 Марта - ул. Дуна дом № 2 /7-ое местонахождение/. План раскопанной части средневекового здания с разрезами.

79-a Площадь 15 Марта. Западная сторона. /8-ое местонахождение/. План раскопок 1974 года.

79-b Площадь 15 Марта. Западная сторона. /8-ое местонахождение/. Профиль восточной стороны раскопанного в 1974 г. рва с печью эпохи Арпадов.

80. Площадь 15 Марта. Северная сторона /9-ое местонахождение/. План раскопок 1970 года.

81/a-f Площадь 15 Марта. Северная сторона /9-ое местонахождение/. Профили раскопок 1970 г.

82. Участки средневековых стен, раскрытые в районе пересечения улиц Каройи Михай и Ирани /городская стена № I, местонахождения 11-I2/.

83. Участки средневековых стен, обнаруженные в районе пл. Фельсабадулаш /местонахождения 14-15/.

84. Участок средневековой стены, раскопанный на пл. Вигадо /18-ое местонахождение/.

85. Участки средневековых стен, раскопанные на ул. Барци Иштван /I9-ое местонахождение/.

86-a Участок средневековой городской стены № II, раскопанный под дорогой, идущей перед домами №№ I-3 по ул. Ваци. Остатки Вацских городских ворот. /Местонахождение 21-22./

86-b Прорисовки профилей Вацских городских ворот, руины которых раскрыты под дорогой, идущей перед домами №№ 1-3 по ул. Ваци./Ворота средневековых городских стен № II, местонахождение 21-22./

87. Ул. Музеум №№ 27-29. /34-ое местонахождение/ Внешняя сторона позднесредневековой городской стены № II и часть пристроенной к стене полукруглой башни.

88. Ул. Музеум, дом № 33 /35-ое местонахождение/. Внешняя сторона позднесредневековой городской стены № II.

89. Руины Кечкеметских позднесредневековых городских ворот, раскопанные под дорогой, идущей перед домами №№ 1-3 по ул. Кечкемети. /Городская стена № II, 37-ое местонахождение./

90. Прорисовки профилей позднесредневековых городских ворот, остатки которых раскопаны под дорогой, идущей перед домами №№ 1-3 по ул. Кечкемети. /37-ое местонахождение, городская стена № II./

91. Ул. Баштья, дом № 9 /39-ое местонахождение/. Внутренняя сторона позднесредневековых городских стен № II.

92-a Участки средневековых стен, раскопанные под дорогой, идущей перед домами №№ 11/b-13 по ул. Ваци /16-ое местонахождение/.

92-b Участки средневековых стен, раскрытые на углу ул. Бечи и пл. Криштоф /16-ое местонахождение/.

93. Укрепленные поселения Венгрии в XI-XVII веках.

94. Внутренняя сторона городской стены Пешта /ул. Кирайи Пал дом № 13/b/ с караульным коридором, крытым дранкой.

95. План раскопок, проведенных в доминиканском монастыре и его окрестности.

96. План доминиканского монастыря с обозначением строительных периодов.

97. План стен, обнаруженных на ул. Петерманн биро, и их северо-восточный профиль.

98. План северо-восточной стороны древней Буды.

99-a План современной Буды с указанием участков средневековых стен, вскрытых раскопками.

99-b Профиль жилого дома и городских ворот, обнаруженных на ул. Петерманн биро дом 5-7.

100. Восточно-западный разрез печи № 1.

101. Восточный фасад дома № 158 с вскрытыми средневековыми окнами.

102. Северный фасад дома № 158.

103. Обмер средневекового окна, вскрытого в д. № 158.

104. Обмер ворот дома № 158.

105. Обнаруженные остатки строений на месте снесенного дома.

106. План со вскрытыми объектами средних веков и римского времени.

107. План со вскрытыми зданиями в масштабе 1:200.

108. Разрез южной стены шурфа № II в масштабе 1:20.

109. План средневековой церкови.

110. Цинкота. Евангелическая церковь План средневековой церкови.

111. Местонахождение каменных памятников в г. Будапеште, III /г. Чиллаг/ ул. Арпада 6 /измерение П. Хейяша/.

112. Археологические исследования 1971-1975 гг. /районы I-XXII/

113. Археологические исследования 1971-1975 гг. /район I/

114. Археологические исследования 1971-1975 гг. /район III/

РИСУНКИ

1. Изогнутые восточные стены фундамента более раннего святилища под хорами пештской приходской церкви Марии. Левая сторона стены вскрыта.

2. Кладка фундамента северной арки под пештской приходской церковью Марии. На заднем плане фундамент северной триумфальной арки с встроенным в него карнизом романской эпохи.

3. Кладка фундамента северной арки, на переднем плане вскрытый угол стены между двумя изогнутыми кладками фундамента.

4. Фундамент восточной арки перерезает основание второго пиллера с южной стороны колоннады, идущей вокруг святилища эпохи Жигмонда.

5. Структура более древних стен фундамента, тянущихся под пештской приходской церковью.

6. Обрезанная каменная рама с веревочным орнаментом.

7. Каменная рама с веревочным орнаментом, переделанная для концовки нервюра свода.

8. Деталь рисунка № 6.

9. Остатки квадровой более древней стены, вскрытой под юго-западным крылом западного внутреннего двора, использованная в качестве восточной стены подвала под более поздним двором XIV-XV века.

10. Квадровая стена, тянущаяся под западным крылом. Вид с юго-запада.

11. Ряд перестроенных подвальных помещений восточной стороны со следами более позднего барочного свода и промежуточными стенами. Капители колонн и конического барабана встроены в более древнюю стену.

12. Готические ворота, помещенные в юго-западное/подвальное/ помещение/позднее пороховая башня/.

13. Колонна, встроенная в западную основную стену восточных подвальных помещений, во время вскрытия.

14. База колонны, встроенной в западную стену юго-западного помещения /пороховой башни/ с нижней частью стыка сводов.

15. Нижняя часть кривизны свода, расположенная на конической капители.

16. Колонна и основание пиллера, встроенных в западную стену юго-западного помещения.

17. Пиллер, встроенный в северную стену восточных подвальных помещений /J. 3/

18. Встроенное основание столба /J. 4/.

19. Первоначальные пиллеры стен со следами их неоднократных перестроек, находящиеся в восточной стене восточного ряда /подвальных/ помещений.

20. Вскрытие в более поздней готической стене столба более древнего здания.

21. Фундамент более древних крепостных стен, идущих по направлению к широким северо-восточным воротам.

22. Стена, сложенная из каменных глыб, идущая под западную разделяющую стену юго-восточного помещения усеченной башни.

23. Остатки снесенной каменной стены под стенами усеченной башни.

24. Заградительная /караульная/ стена, идущая между спускающимися к Дунаю стенами, с караульными скамьями.

25. Вскрытая караульная скамья на заградительной стене.

26. Спинка караульной скамьи, оканчивающаяся закругленным четырехугольником.

27. Одна из квадровых капителей с будайской крепости.

28, 29. a, b./ Капители от столбов ворот, украшенные акантом, с будайской крепости.

30. Пилястровая капитель с акантовым орнаментом из Шарошфюрдё /Геллерт/, орнамент аналогичен резьбе, изображенной на рис. 33, a, b.

31. Конический пьедестал столба из Дюрвеля /Кверси/.

32. Крипта Оксеррского собора с пиллерами на конических пьедесталах.

33, 34. Колонны в Шатомейанской церкви /Берри/.
33: из северного трансепта,
34: из северной малой апсиды.

35. Укороченная южная стена нефа монастырской церкви в Ле Монт Сент-Мишель /сильно отремонтирована/.

36. Капитель последней южной колонны главного нефа.

37. Пьедестал пиллера Тур Рю де Залл.

38. Пьедестал столба Тур Рю де Залл.

39. Капитель столба Тур Рю де Залл.

40-41. Пьедесталы Стобской епископской базилики.

42. Поздняя оборонительная стена, построенная над фоссой "B". Вид с востока.

43. Поздняя оборонительная стена, вид с северо-востока.

44. Южный конец оборонительной стены, построенной над фоссой "В", и фундамент стены, определяющий линию фоссы.

45. Фоссы "А" и "В" к западу от оборонительной стены.

46. Деталь профилей c-d и d-e, засыпка из остатков стенной росписи и вскрытый слой из камней и скрепительного раствора.

47. Участок сильно пострадавшей поздней оборонительной стены, продолжающейся к северу.

48. Вид на фоссу "С" с юго-востока.

49. Слои дороги, идущей к югу от фоссы "С".

50. Запрудный канал сточной воды восточно-западного направления. Вид с юга.

51. Вид на канал с севера.

52. Канал с линией подкопа.

53. Отложения внутри канала.

54-55. Западный разрез траншеи с откосом рва и прокопом от прокладки канала.

56. Римский колодец.

57. Фосса № 1 с юга /на переднем плане водопровод, проложенный в стене/.

58. Водопровод с севера.

59. Южная деталь римской дороги с восточной пересекающей ее стеной.

60. Возобнавленная дорога в пересекающей стене.

61. Южная двойная фосса.

62. Общий вид с запада. Напротив - заложенный вход в башню.

63. Канал с востока.

64. Канал с подковообразным изгибом.

65. Разобранный канал.

66. Дорога военного лагеря I века.

67. Отрезок via sagularis с более поздними уровнями.

68. Отрезки построенных в разное время дорог и канала.

69. Отрезок via sagularis III-IV века там же.

70. Отрезок дороги IV века со следами колес.

71. Уровни дорог II-IV века, прописовывающиеся у северной башни porta praetoria.

72. Деталь северной привратной башни со следами разобранных лагерных стен.

73. Северная привратная башня с юга.

74. Каменный канал для стока грязной воды в западно-восточной части porta praetoria.

75. Средневековый колодец внутри римских ворот.

76. Фрагменты верстового камня и колонны в восточном проходе лагерных ворот.

77. Вход в южную привратную башню со средневековыми застройками.

78. Расколотые фрагменты резных камней, украшающих римские лагерные ворота, использованные в кладке фундамента дороги V века.

79. Остатки стен склада к северу от porta praetoria.

80. Статуя льва, украшающая помещение склада.

81. Башня на южной стороне восточных лагерных ворот.

82. Вход, выходящий на via sagularis, там же.

83. Остатки стен зданий разных эпох в башнях римского времени.

84. Застройка позднецезаревской эпохи над засыпкой рва, относящегося к восточным лагерным стенам.

85. Участок via sagularis, там же.

86. Строение, фундамент которого имеет четыре отверстия, с внешними западными пиллерами. Вид с северо-запада.

87. Строение, фундамент которого имеет четыре отверстия, с севера.

88. Основание свода к востоку от западного отверстия портала. Вид с севера.

89. Остатки строения к востоку от северного отверстия портала.

90. Выемки в фундаменте строения. Вид с северо-запада.

91. Северный внешний пиллер, стоящий на более древней стене. Вид с севера.

92-93. Фрагменты керамики, найденные при разборке южной части канала эпохи Северов.

94. Участок идущего на запад канала. Вид с северо-западной стороны.

95. Орнаментированный фрагмент угла постамента из известняка.

96. Северная площадь. Фрагмент поднятого западного замочного камня первого двора принципия /1973 г./.

97. Следы дважды поднятой дороги начала II века, граничащей с принципием с юга. Вид с юга /1975 г./.

98. Отрезок собранной стены принципия с уровнем двора, выложенного песчаником. Вид с юго-запада. /Раскопочный участок № 3, 1975 г./.

99. Деталь проездных ворот с поднятым уровнем помещения "а" эпохи Северов и внутренними перестройками. Вид с юго-запада /1975 г./.

100. Деталь южного профиля проездных ворот с остатками западной стены помещения "а" принципия. Вид с северо-востока /1975 г./.

101. Раскопочный участок № 2 по ул. Кохаз, дом 37. Следы дважды поднятой дороги, идущей с запада рядом с принципием. Вид с северо-востока /1975 г./.

102. Двойное основание пресса. Снимок во время раскопок.

103. Малый пресс. Снимок во время раскопок.

104. Фрагмент амфоры для масла.

105. Воронка для переливания масла /с дополнениями/.

106-107. Черная бузина /Sambacus nigra L./

108-109. Виноград /Vitis sp./

110. Марь /Chenopodium sp./

111. Вьюн /Polygonum sp./

112. Поздняя постройка, поставленная на восточную стену.

113. Раскопанный южный конец восточной стены с подвалом эпохи барокко.

114. Вход восточной стены в стену ворот.

115. Слой обвалившихся камней в западной стороне восточной стены.

116. Северная стена с встроенными фрагментами карниза.

117. Фундамент внутренней стены башни.

118. Фундамент восточной стены.

119. Фундамент северо-восточного угла стены.

120. Фундамент западной стены башни.

121. Квадровые камни, встроенные в западное крыло башни.

122. Фонтан в западной стене башни.

123. Участок дороги первого периода.

124. Дорога первого периода и вход ее в стену.

125. Слой дороги второго периода.

126. Плиты, покрывающие дорогу, в южном разрезе траншеи.

127. Профиль северной стороны башни.

128. Стена, пристроенная к северной стороне башни.

129-130. Дорога с воротами и внутренняя часть башни подковообразной формы после раскопок.

131. Ул. Обуда дом 8. Дорога, идущая с внутренней стороны оборонительной стены.

132. Ул. Обуда дома 12-14. Вход в башню с юга.

133. Ул. Обуда дом 8. Изгиб оборонительной стены у стыка с башней.

134. Ул. Обуда дом 8. Подковообразная башня, вид с востока.

135. Ул. Лайош дом 169. Изгиб оборонительной стены с юга.

136. Ул. Обуда дом 8. Вход в башню с востока.

137. Ул. Лайош дом 166. Западная стена башни, вид с востока.

138. Ул. Лайош дом 166. Руины башни и остатки средневековой печи. Вид с севера.

139. Ул. Обуда дом 6. Изгиб оборонительной стены.

140. Топочное пространство помещения № 1, имеющего пол-тераззо, вместе с траншеей, расположенной на месте снятой южной стены.

141. Поднятие уровней пола в помещении № 1.

142. Южная стена помещения № 2 с полом-тераззо.

143-144. Стена, пристроенная с запада к стене водопровода техникой опус спикатум.

145. Отверстия в полу-тераззо помещения № 2 и южная стена комнаты.

146. Стена и северо-западный угол 2-го помещения с полом-тераззо, находящиеся под водопроводом.

147. Угол стены с тераззовой облицовкой под более поздним уровнем двора.

148. Стена водопровода и северная стена дома.

149. Угол стены более раннего периода под полом, покрытым обмазкой, помещения № 4.

150. Северо-восточный угол помещения "G" с пристроенными к нему стенами водопровода.

151. Стена с терраззовой облицовкой, идущая в направлении В-З в южном здании.

152. Стена, построенная в последний строительный период с участками здания более раннего периода, находящиеся в южном здании.

153. Угол стены, построенной в последнем строительном периоде и находящийся в южном здании.

154. Поднятие стены водопровода у северной стены дома.

155. Входные и выходные трубы в поднятой части водопроводной стены.

156-157. Свод, поддерживающий настил.

158. Пиллер, отделяющий топличный коридор.

159. Свод с отверстиями для пропуска горячего воздуха.

160. Раскопанная печь с площадкой для обжига.

161. Красная глиняная обмазка у южной стены печи.

162. Южный разрез стены с остатками печи.

163. Пиллер водопровода.

164. Тигель для плавки стекла.

165. Полуготовые стеклянные изделия.

166. Блюдо формы № 18 Драгендорфа.

167. Блюдо формы № 31 Драгендорфа.

168-172. Различные блюда из сигиллаты и их клейма.

173-175. Антефиксы с изображением солнца.

176. Солнечный диск.

177. Терракотта с негативным изображением луны.

178. Негативная форма с изображением Диониса.

179. Стена апсиды, расположенная в траншее для прокладки теплофикационных труб, северная сторона.

180. Две апсиды, отходящие от основной стены восточно-западного направления

181. Отклонение помещения с апсидой №-1- от стены восточно-западного направления.

182. Стена, на южной стороне замыкающаяся апсидой.

183. Место соединения стен "a" и "b" с восточной стеной, идущей далее.

184. Фрагмент карниза, украшенный лесбосской кимой.

185. Фрагмент полуколонны со слоем вторичной окраски.

186. Дверной карниз /фрагмент штукко/.

187-191. Фрагменты стенной росписи из здания с апсидами.

192. Фрагмент карниза со штукко с растительными орнаментом.

193. Помещение № 2 с укладками из камней.

194. Могила № 1.

195. Место могилы № 4.

196-197, 199. Погребальный инвентарь мог. № 3.

198. Могила № 5.

200. Крашеный камень с резным готическим орнаментом, обнаруженный на ул. Вёрёшкерест.

201. Фрагмент непокрашенного фриза из Аквинкумского музея, его точное местонахождение неизвестно.

202. Крашеный камень с резным готическим орнаментом, обнаруженный на ул. Вёрёшкерест, и его профиль.

203. Пьедестал, найденный на ул. Корхаз. Вид спереди.

204. Пьедестал, найденный на ул. Корхаз. Дополненная надпись /рисунок на кальке, выполненный по фотографии/.

205. Вотивная надпись с упоминанием имен легиона IIII Флавия и К. Цецилия Крепериана.

206. Бочка во время раскопок.

207. Фрагменты блюда для размола, обнаруженные недалеко от бочки.

208. Глиняный светильник.

209. Правый роговой отросток коровы.

210. Левый роговой отросток коровы.

211. Правый роговой отросоток коровы.

212. Правая плюсна короны.

213. Правая плюсна овцы.

214. Клеймо бочарной доски.

215. То же самое клеймо на другом фрагменте.

216. Клеймо на бочарной пробке.

217. Трехмерный отрезок бочарной доски. Пихта (Abies alba).

218. Abies alba, тангенциальная поверхность с сердцевинным лучом.

219. Abies alba. Тангенциальная стенка клетки сердцевинного луча.

220. Abies alba, радиальная поверхность.

221. Алтарный камень, вид спереди /Инв. № 75.7.I./.

222. То же, вид слева.

223. То же, вид справа.

224. Часть здания со вторично высеченным камнем с надписью.

225. Деталь с надписью.

226. Карниз.

227. Деталь саркофага без надписи.

228. Камни во время вскрытия.

229. Фрагмент надгробия юриста.

230. Вид на юг от -39-го пиллера.

231. -18-ый пиллер с юго-востока.

232. -5-ый пиллер с севера.

233. 15-й пиллер с юго-востока.

234. 16-й пиллер с северо-запада.

235. 33-ий пиллер с юго-востока.

236. 29-й пиллер с юго-востока.

237. 33-ий пиллер с юга.

238. 37 и 36-ой пиллеры с юга.

239. 54-й пиллер с севера.

240. 40-й пиллер с юго-востока.

241. 41-ый пиллер с севера-запада.

242. 42-ой пиллер с запада.

243. Вид на юг от 52-го пиллера.

244. 55-й пиллер с юга.

245. 67-ой пиллер с юго-востока.

246. 68-ой пиллер с юго-запада.

247. Общий вид раскопок.

248. Общий вид на раскопки с юга.

249-251. Изделия местных мастерских, найденные во время раскопок спасательного характера.

252, 253. Фрагменты лезуских сигиллат первой половины II века.

254-255. Фрагменты позднеримской керамики, найденные во время раскопок.

256. Капитель II века.

257. Бронзовая ступня правой мужской ноги со следами исправления и свинцовой каплей.

258. Фундамент полигонального здания с запада.

259. Заделанная входная дверь казармы с северо-востока, северная стена святилища францисканской церкви и первое помещение крыла монастыря.

260. Могильная камера и захоронение в святилище и нефе францисканской церкви.

261. Деталь топливой камеры францисканского монастыря.

262. Восточная крепостная стена с замочным камнем святилища часовни Св. Эржебет.

263. Внешний северо-восточный угол восточных крепостных стен.

264. Южная крепостная стена и знаки каменорезчиков.

265. Внутренний угол южной и восточной крепостной стены.

266. Восточный ряд пиллеров притвора.

267. Северный вход в коридор, идущий рядом с крепостной стеной.

268. Фундамент пиллеров притвора.

269. Святилище средневековой церкви и газопроводная канава.

270. Расположение резных квадеров у западной замочной стены.

271. Церковное святилище с юго-востока и слой щебня римского времени.

272. Часть северо-южной траншеи, тянущейся к западу от церкви в стиле барокко.

273. Внутренность святилища и слой щебня римского времени.

274. Обрушившаяся стена позднеримского времени в трашнее внутри церкви в стилле барокко, напротив ее входа.

275. Часть восточного раскопочного участка на ул. Темплом.

276. Часть раскопочного участка по ул. Шерфёзё, 6. Внизу дорога позднеримского времени, сверху-средневековая.

277. Ул. Шерфёзё. Общий вид раскопочных участков 1, 2, 5/a и 5/8b.

278. Ул.Шерфёзё. Средневековая стена, обнаруженная на юго-восточной стороне раскопочного участка № 7.

279. Средневековая церковь, раскопанная после снижения уровня ул. Фенеш Адольф. Вид с запада.

280. Деталь восточного и южного крыла монастыря с фундаментом стены, идущей в направлении С-Ю, и колонны. Монастырские стены были разобраны во время строительства XVIII века. На этих участках строительный щебень определял положение стен.

281. Юго-западный угол внутреннего коридора и деталь западного монастырского двора. На этих объектах облицовка сохранилась в пятнах. Остатки восточно-западной стены, разделяющей двор, и ворота. Уровень XIV в. находит на каменную прокладку позднеримского времени.

282. Деталь лестницы, ведущей из монастырского западного двора в южное крыло. Эта часть двора была построена на территории первоначального западного помещения южного крыла. /II-ой период/. Лестница обнаружена в траншее, проходящей под ул. Перц. Вид с северо-запада.

283. Деталь фундамента стены западного монастырского крыла, построенного во II-ом периоде. Вид с северо-запада. Под фундаментом средневековой стены находится римская стена, идущая в том же направлении.

284. Деталь главного нефа святилища после снятия здания. Вид с юго-востока. На территории церкви ещё стоят стены дома № 33 по ул. Фенеш Адольф.

285. Деталь святилища с юга. На внутренней стороне стены около углов имеются следы фундамента. Основы свода подвала нового времени, устроенного на месте средневекового святилища.

286. Основания полуколонны и стены направления С-Ю, раскопанные на территории церкви. Остатки стен хоров. Вид с севера.

287. Фундамент второй колонны северного нефа, расположенного к западу от хоров, вид с северо-запада. На фундаменте расположен кирпичный пол и пьедестал колонны. /Они обнаружены при выравнивании и расчистке территории после снятия дома./

288. Деталь фундамента центральной колонны, вид с юго-востока. На квадратном фундаменте находится стена, идущая в направлении С-Ю /XVI в./, фундамент которой на 40 см выше фундамента центральной колонны. Фундаменты стен врезаются в римскую дорогу В-З направления. Северный угол фундамента разрушен постройкой подвала нового времени.

289. Средневековая могила /мог.№ 3/, раскопанная между второй и третьей колонной южного нефа. Дно могилы выложено квадратными плитами. Северо-восточный угол могилы разрушен строительными работами. Вид с востока.

290. Северо-западный угол монастырской ограды. Строительством ограды разрушили средневековый дом. Остатки двух глиняных труб и пиллера водопровода позднеримской эпохи, раскопанные внутри монастырского двора. Постройкой дома нового времени были разрушены средневековые и римские памятники. Нами обнаружены остатки железной трубы, которая введена в западную глиняную трубу. Вид с юго-востока.

291. Остатки разобранных средневековых зданий на западной стороне ограды. /Дно печи XIII в., на которое находит средневековый пол./

292. Остатки средневековой могилы, вскрытой в южной стороне церкви. Дно могилы выложено каменными плитами длиной в 50 см. Вид с запада.

293. Фундамент северного и восточного внутреннего коридора, вид с юго-востока. Остатки более раннего глиняного пола, раскопанного во внутреннем дворе.

294. Деталь северного внутреннего коридора с западным замочным камнем. Над глиняным полом строительные элементы XIV века.

295-296. Гурт свода /около 1360 г./ и деталь центрального пиллера, обнаруженные на территории помещения, тянущегося к северу от коридора.

297. Дорога перед домами №№ 9-11 по ул. Варошхаза /местонахождение № 3/. Участок городских средневековых стен № I.

298. Дорога перед домами №№ I-3 по ул. Варошхаза и участок городской стены № I.

299-301. Пл. 15 Марта - ул. Дуна, дом № 2 /7-ое местонахождение/. Часть средневекового здания во время раскопок.

302. Дорога перед домами №№ 1-3 по ул. Ваци. Часть ворот позднесредневековых городских стен № II.

303. Ул. Мадьяр, дом № 6. Внутренняя сторона городских стен № II.

304. Дорога перед домом № 19 по ул. Кошут Лайош. Часть ронделлы, построенной перед воротами городских стен № II.

305. Ул. Мадьяр, дом №№ 10-12. Скамьи на внутренней стороне позднесредневековых городских стен № 11.

306. Ул. Кирайи Пал, дом № 11/b. Внутренняя сторона позднесредневековой городской стены № II после восстановления.

307. Ул. Музеум, дом № 29. Часть полукруглой башни, пристроенной к позднесредневековым городским стенам № II.

308. Ул. Музеум, дом № 29. Амбразура в полукруглой башне позднесредневековых городских стен № II.

309-310. Дорога перед домами №№ 1-3 по ул. Кечкемети. Надвратная башня позднесредневековых городских стен № II во время раскопок.

311. Дубильная работа. Надгробие из красного мрамора, обнаруженное в будайском доминиканском монастыре. Начало XVI века.

312. Иоганн Фурно, надгробие моденайского юноши из доминиканского монастыря. Начало XVI века.

313. Зигбургский стакан с изображением бородатой головы, обнаруженный в яме для отбросов средневекового дома на пл. Хес Андраш, дом I. XV века.

314. Изображение 1684 г. будайских крепостных стен на северо-западной стороне города /гравюра Халларта/.

315. Фосса со стеной, прилегающей с юга, вид с юго-востока.

316. Стены фундамента так наз. башни, вид с северо-запада.

317. Стены фундамента так наз. башни с юго-востока.

318. Блюда с зеленой эмалью из мог. № 10.

319. Находки из мог. № 99.

320. Мог. № 619.

321-322. Мог. № 620 a/ её появление. b/ во время раскопок.

323. Мог. № 620.

324. Раскопанные могилы /на заднем плане мог. № 620/.

325. Мог. № 659.

326. Помещение с мозаикой Дирке во время раскопок, вид с запада.

327. Первоначальное расположение мозаики Дирке на ул. "G".

328. Ряд помещений в восточном крыле Форума.

329. Периоды помещений, расположенных в восточном крыле Базилики, вид с востока.

330. Остатки ранних строений от южной стены каструма к юго /вид с северо-востока/.

331. Новый обнаруженный отрезок южной стены каструма /вид с юго-запада/.

332. Могила из кирпичей в западном отрезе /вид с северо-запада/.

333. Канал с каменной стеной в восточном отрезе /вид с северо-запада/.

334. Средневековая стена перед западным фасадом Крепостного театра.

335. Глубокий подвал дома № 1.

336. Глубокий подвал дома № 2.

337. Водопроводы туреского времени.

338. Печь для обжигания извести.

339. Подвал.

340. Часть южной замочной стены средневекового здания.

341. Часть западной замочной стены средневекового здания.

342. Часть северной стены средневекового здания с пристройками и дверью XIV-XV века, в которую в XVI-XVII веке встроили северо-южную стену /вид с юго-запада/.

343. Детали венчика графитного сосуда XIII века.

344. Северо-западный угол здания с воротами, открывающимися к северу /застроенными в XVII веке/.

345. Стена небольшого /с северной стороны открытого/ помещения, пристроенного к северной стене средневекового здания.

346. Кружка XIII века, обнаруженная в траншее напорного трубопровода.

347-348. Остатки стеклянных бутылей, открытых в яме для отбросов /XIII-XIV в./

349. Вскрытая средневековая стена ограды с востока.

350. Кринка XIII века.

351. Ворота римского лагеря и подвальная стена, вскрытые под северной стеной средневекового подвала.

352. Стекланный сосуд римского времени, обнаруженный под позднеримским уровнем пола.

353. Часть северного крыла средневекового здания.