

FÖCIK A MAGYAR FÖLDTUDOMÁNY ERNYŐSZERVEZETE

A több mint tízezer szakembert tömörítő, a földtudományok területén tevékenykedő tudományos és műszaki civil szervezetek közös fellépésének célja, hogy a földtudományi egyesületek és társaságok megfelelő súllyal vehessenek részt a civil szférát megillető véleményalkotási, érdekvédelemértékesítési folyamatokban, és a döntéshozók számára megalapozott tanulmányokat, szakvéleményeket nyújthassanak. E célnak megfelelően a minisztériumi háttérintézmények felülvizsgálatáról szóló határozat ügyében a FöCiK is hallatta hangját.

A Magyarhoni Földtani Társulat kezdeményezésére, alapos előkészítés után 2014. június 24-én kilenc szervezet képviselője létrehozta a Földtudományi Civil Szervezetek Közösségét, és aláírták az erre vonatkozó megállapodást. A megalakulás 2014. november 8-án, a Földtudományos Forgatagon kapott sajtónyilvánosságot.

Terveik között szerepel szakmai kiadványok megjelentetésének támogatása, valamint a magyar földtudományi kutatás és gyakorlati tevékenység teljesítményének megismertetése minél több fórumon. Az elképzelések kiterjednek a földtudományi és bányászati kulturális emlékek megővésére, továbbá a földtudományok oktatásának támogatására is. Az évente készített eseménynaptárunk a kapcsolatok erősítését szolgálja, néhány, korábban egyedileg szervezett rendezvényünk kibővült résztvevői hálózatával szélesebb körökhöz juttatja el a földtudományok ismereteit.

A megállapodást aláíró szervezetek:

Magyar Földmérési, Térképészeti és Távérzékelési Társaság (MFTTT)

Magyar Földrajzi Társaság (MFT)

Magyarhoni Földtani Társulat (MhFT)

Magyar Geofizikusok Egyesülete (MGE)

Magyar Hidrológiai Társaság (MHT)

Magyar Meteorológiai Társaság (MMT)

Magyar Természettudományi Társulat (MTT)

Országos Magyar Bányászati és Kohászati Egyesület (OMBKE)

Szilikátipari Tudományos Egyesület

2015-ben alapítóként a *Magyar Karszt- és Barlangkutató Társulat (MKBT)*,

megfigyelőként pedig a *Magyar Alagútépítő Egyesület* csatlakozott.



A FÖCIK 2016. FEBRUÁR 5-I ÜLÉSÉNEK RÉSZTVEVŐI

a csatlakozott Társulatok elnökei. Az ülő sorban középen Baksa Csaba (MhFT), a FöCiK alapító elnöke, balra Gábris Gyula (MFT), a FöCiK 2016. évi soros elnöke

SZERZŐINK



Bottlik Zsolt (1966) geográfus, az ELTE Földrajz- és Földtudományi Intézetének tanszékvezető docense. Kutatási területe az etnikai földrajz, valamint Közép- és Délkelet-Európa országainak regionális földrajza. Az ELTE Etnikai Földrajzi Műhelyének alapítója




Deák Márton (1986) a Lechner Tudásközpont térinformatikusa, valamint az ELTE TTK oktatója. Szakterülete főként a műholdképelemzés, valamint a háromdimenziós épület- és városmodellek automatikus detektálása, de mindig érdekesnek tartotta a térbeli adatok elemzését és összefüggések feltárását is




Francics László (1984) építészmérnök, fotográfus, egyetemi oktató, a Magyar Csillagászati Egyesület tagja. Csillagászati képrögzítéssel 2003 óta foglalkozik, szakterülete az asztrofizikai érdekességek esztétikus bemutatása. A hazai asztrofotós-mozgalm egyik fő szervezője




Galgóczi Tamás (1985) geográfus, síoktató, profi vitorlázó. A Wild Joe Sailing Team tagja. Nyílt tengeri vitorlás versenyek rendszeres résztvevője. Nagy rajongója a fejlődő országok hegyvidékeinek



Jakab Gusztáv (1975) biológus, a Szent István Egyetem GAEK egyetemi docense. Szakterülete a Kárpát-medence virágos növényeinek rendszer-tana, valamint a negyedidőszaki klíma- és vegetációfejlődés. Kutatásai mellett különösen fontosnak tartja az eltűnő természeti értékek fényképes dokumentálását



Kálló Péter (1978) a Metropolisz fotóriportere, A Földgömb fotográfusa, számos rangos díj nyertese. A 2015-ös Magyar Sajtófotó pályázaton A Földgömbben megjelent képeivel két első díjat is nyert. A 2016-os Atacama-expedíció fotósa, operatőre. Fotóblogja: kallopetter.hu



Karácsonyi Dávid (1981) geográfus, szakterülete a terület- és településfejlesztés. Kedvenc tájai a volt Szovjetunió iparvidékei, de hosszabb időt töltött ösztöndíjasként Kelet-Ázsiában is. Az MTA CSFK Földrajztudományi Kutatóintézetének munkatársa



Klicász Szpirosz (1956) középiskolai tanár, a budapesti Zrínyi Miklós Gimnázium biológia-földrajz szakos tanára. Doktori címét éghajlattanból szerezte. Egyetemi éve alatt Jakucs László és Péczely György tanítványa volt, innen ered a barlangok szeretete és a makroszínoptikus helyzetek kutatása



Ladányi Tamás (1972) asztrofotós, tanár, a „The World At Night” nemzetközi elit fotográfusszervezet tagja. Munkájában a csillagászat és a földrajz kapcsolatának megjelenítésére fókuszál, művészeti aspektusból és tudományos ismeretterjesztés céljából



Lantai-Csont Gergely (1989) a Budapesti Corvinus Egyetem pénzügyes közgazdász-hallgatója. A fotózás segítségével a világunkat érintő problémákra szeretné felhívni a figyelmet. www.lantaifoto.hu



Leél-Össy Szabolcs (1960) geológus, az ELTE Általános és Történelmi Földtani Tanszékének docense. Fő kutatási területe a termálkarsztos barlangok, elsősorban a rózsadombi barlangok genetikája. Hobbija az utazás, magashegyjárás



Miehle Dániel (1985) az ELTE-n végzett terület- és településfejlesztő geográfusként. Hobbija az utazás, különböző kultúrák megismerése. Jelenleg a Budapesti Közlekedési Központ MOL Bubi projekt munkatársa



Szigeti-Böröcz Ferenc (1978) geográfus, település- és területfejlesztő. Városfejlesztési és kulturális kérdések megválaszolásán dolgozik különböző projekteknél, Európa-szerte



Vojnits András (1941) zoológus, Afrika-kutató, a Magyar Földrajzi Társaság Expedíciós Szakosztálya alapító elnöke. Amerikai tartózkodásai során különösen érdeklik a kulturális témakörök



FOTÓ: MORVAI SZILÁRD

MORVAI SZILÁRD:
**ATTILA ÉS
A KIS DOKTOROK**

Vadgazda és agrármérnök, erdész, bűvár, ipari alpinista, hegymászó, barlangkutató, barlangi mentő, extrém favágó. 20 év alpinistaműt tapasztalatát azonban nemcsak megelőhetésre, de szenvedélye, a mádrvédelem során is használja. 1990-től a Magyar Madártani és Természetvédelmi Egyesület tagja. A hazai ragadozómadárvédelemben javarészt extrém munkák elvégzéséről híres. Műfészek- és odútelepítés, kihelyezés mellett ritka bagolyfajaink terepi felmérését is végzi.

TUBA ZOLTÁN:
ACONCAGUA – MAGASHEGYI CSÚCSFORGALOM



FOTÓ: TUBA ZOLTÁN

Minél vonzóbb egy hegycsúcs, annál inkább kiépül a támogató infrastruktúra. És minél szélesebb körű a szolgáltatások köre, annál nagyobb eséllyel jönnek ide azok is, akik korábban nem mertek. Az üzlet fellendül: a mászóengedély ára az elmúlt években megháromszorozódott, s a legtöbb hegyvezető, teherhordó itt összpontosul.

ERDÉLYI ESZKIMÓ PÉTER:
CSUKCSFÖLD – AZ „IGAZI EMBEREK” IGAZA



FOTÓ: ERDÉLYI ESZKIMÓ PÉTER

– Milyen színű az almafa virága? És a cseresznyéé? Mekkorára nő meg a búza? Hogyan néz ki az a növény? Olyan, mint a magas fű? – szögezi nekem kérdéseit Veketegeut anyóka, miközben teával kínál borsátrukban. Férje, aki mellettem hever, jó vadászként szintén élenken figyel.



MAGYAR
FÖLDRAJZI
TÁRSASÁG

ALAPÍTVÁ: 1872

1112 Budapest, Budaörsi út 45.
Telefon: (1) 231-4040.
Fax: (1) 231-4045
Honlap: www.foldrajzitasasag.hu
E-mail: info@foldrajzitasasag.hu

Elnök: Dr. Gábris Gyula
Alelnökök: Dr. Kovács Zoltán
Dr. Michalkó Gábor
Főtítká: Dr. Mari László
Ügyvivő: Heiling Zsolt
Titká: Erőss Ágnes

Szakosztályok:
Biztonságföldrajzi és Geopolitikai Szakosztály, Expedíciós Szakosztály, Társadalom- és Gazdaságföldrajzi Szakosztály, Hegymászó Szakosztály, Oktatás-módszertani Szakosztály, Egészségföldrajzi Szakosztály, Természetföldrajzi Szakosztály, Térképészeti Szakosztály, Turizmusföldrajzi Szakosztály, Földrajztanári Szakosztály

Területi osztályok:
Bakony–Balaton-vidéki Osztály (Veszprém)
Borsodi Osztály (Miskolc)
Debreceni Osztály
Dél-dunántúli Osztály (Pécs)
Duna-völgyi Osztály (Szekszárd)
Eger–Bükk-vidéki Osztály
Gyöngyös–Mátra-vidéki Osztály
Kisalföldi Osztály (Győr)
Kiskunsági Osztály (Kecskemét)
Közép-dunántúli Osztály (Székesfehérvár)
Körös-vidéki Osztály (Békéscsaba)
Nyírségi Osztály (Nyíregyháza)
Nyugat-magyarországi Osztály (Szombathely)
Szegedi Osztály
Székelyföldi Osztály (Csíkszereda)
Tolna megyei Osztály (Dombóvár)
Zalai Osztály (Nagykanizsa)

Könyvtár és gyűjteményei:
1112 Budapest, Budaörsi út 45.
Tel.: (06-1) 309-2600/1443
(2015. november 15-től határozatlan ideig zárva tart.)

Az éggömböt tartó Atlasz a Magyar Földrajzi Társaság védjegyként bejegyzett jelképe



Lapalapító (1929):
Dr. Milleker Rezső

**Az új sorozat
újraindítói (1999):**
Dr. Nemerikényi Antal
és Farkas Péter

1929–1933, felelős szerkesztő:
Dr. Milleker Rezső

1934–1944, szerkesztők:
Dr. Baktay Ervin és Dr. Kéz Andor

1999–2005, főszerkesztő: Dr. Nemerikényi Antal

2005–2006, főszerkesztő: Dr. Vojnits András

2006-tól főszerkesztő: Dr. Nagy Balázs

SZIGET
ISLAND OF FREEDOM

BUDAPEST

2016. AUGUSZTUS 10-17.

RIHANNA MUSE DAVID GUETTA
HARDWELL SIA MANU CHAO LA VENTURA
NOEL GALLAGHER'S HIGH FLYING BIRDS SIGUR RÓS
BASTILLE THE LAST SHADOW PUPPETS
JOHN NEWMAN THE LUMINEERS
DIE ANTWOORD AFROJACK SKUNK ANANSIE
SUM 41 PAROV STELAR CRYSTAL CASTLES
KAISER CHIEFS YEARS & YEARS NICKY ROMERO
M83 JAKE BUGG CHVRCHES ROISIN MURPHY
BLOC PARTY JESS GLYNNE DVBS MØ TRAVIS\$ SCOTT
BRING ME THE HORIZON BULLET FOR MY VALENTINE
PARKWAY DRIVE KOOLHAINE WILKINSON LIVE THE NEIGHBOURHOOD

ÉS MÉG SOKAN MÁSOK...

WWW.SZIGET.HU WWW.FACEBOOK.COM/SZIGETFESTIVAL



2016. MÁJUS 6. –
AUGUSZTUS 28.

HOPP FERENC ÁZSIAI MŰVÉSZETI MŰZEUM
1062 BUDAPEST, ANDRÁSSY ÚT 103.

IMAGING KOREA KOREA DOKUMENTUMFOTÓKON

EMBEREKEN, TÁJAKON ÉS IDŐN TÚL | BEYOND THE PEOPLE, LAND AND TIME

KANG Woongu

KIM Jungman


KWON Taegyun

PARK Jongwoo

LEE Gapchul

CHO Daeyeon

SEO Heunkang



© LEE Gapchul

