

AZ EXPOZÍCIÓ ELLENŐRZÉSE



FRANCICS LÁSZLÓ

Az égi ködösségek, például az Androméda-köd megörökítéséhez – azoknak halványsága miatt – tiszta, fényszennyezéstől mentes hegyvidéki égboltra van szüksége az amatőr asztrofotósoknak. A Mátra városi fényektől távoli hegyvonulata ilyen hely. A Nyugati-Mátrában az Ágasvár tövében lapuló turistaház melletti rétet gyakran látogatjuk mi, műkedvelő csillagászok.

Télen a hideggel, nyáron a szúnyogokkal és a hegyvidéki párával dacolva (sosem tudjuk eldönteni, melyik a rosszabb), gyakran éjszakákat töltünk kint a szabad ég alatt, van, ki sátorban, más a távcsöve mellett hálósáokban.

A fotótávcső, az asztrográf az órákig tartó felépítés és beállítás után automatikusan működik, lehet mellette egy keveset szundikálni, de igényli a felügyeletet. (No meg a gazdája sem szereti sokáig magára hagyni...)

SZERZŐINK




Bottlik Zsolt (1966) geográfus, az ELTE Földrajz- és Földtudományi Intézetének munkatársa. Kutatási területe az etnikai földrajz, valamint Közép- és Délkelet-Európa országainak regionális földrajza




Czajlik Zoltán (1965) régész, az ELTE-BTK Régészettudományi Intézete Térinformatikai Kutatólaboratóriumának vezetője, tudományos főmunkatárs. Európa i. e. 1. évezredének kutatásával foglalkozik, szakterülete az őskori fémnyersanyag-forgalom kutatása és a régészeti lelőhelykutatás. Ehhez kapcsolódóan az utóbbi 15 évben közel 650 órát (kb. 35 000 felvétel) légifényképezett Magyarországon, Romániában és Szerbiában

Francics László (1984) bár építészként dolgozik, rendszeresen foglalkozik a fotográfia egy-egy területével. A csillagos ég megörökítésének lehetőségével 2003-ban találkozott, munkái jelentős részét az amatőr csillagásztársai segítségével 2009-ben épített fotótávcsővel készíti




Irimiad Balázs (1975) először közgazdász, majd építész lett, amit egy japán állami ösztöndíjjal kísért doktori képzéssel toldott meg a tőkyői Waseda Egyetemen. Itt a kambodzsai Angkor romterületének műemléki helyreállításával foglalkozott, de közben párjával közös szenvedélyüknek, a japán fürdők látogatásának szentelte szinte minden Japánban töltött szabadidejét – közel 5 éven át. 2007 óta az Indiai-Himalájában található, Kőrösi Csoma Sándor által lakott palotaépület felújítását szervezi és irányítja a Csoma Szobája Alapítvány kuratóriumi elnökeként. Nagy álma egy olyan magyar fürdő felépítése, amelyik építészeti színvonalában és szolgáltatásai minőségében felveszi a versenyt a török kori fürdőinkkel vagy a világ jelentős kortárs fürdőivel



Molnár Attila Dávid (1977) biológus, a Természetfilm.hu egyik alapítója, szabadúszó forgatókönyvíró, tudományos filmrendező, producer. Karrierje húsz évvel ezelőtt, bűvár-operatorként indult, majd több víz alatti film és filmsorozat elkészítése után a szárazföldi természeti értékek felé fordította figyelmét. A Természetfilm.hu Tudományos Filmműhely aktív alkotója



Sobrado Boaz (1993) a Cambridge-i Egyetemen politika, pszichológia és szociológia szakon tanul 2011 óta. A Cambridge-i Egyetem Magyar Diák-társaság társalapítójaként igyekszik üzleti és kulturális kapcsolatokat kiépíteni Magyarország és Cambridge között, valamint az itthoni diákok körében népszerűsíteni a cambridge-i tanulás lehetőségét. Komolyan érdeklődik a vállalkozási lehetőségek iránt, amire bizonyíték, hogy Cambridge University Entrepreneurship-díjat nyert




Solymári Dániel (1982) teológiai tanulmányait Esztergomban és a Pázmány Péter Katolikus Egyetemen folytatta. Ismert magashegyi sziklamászó, alpinista; korábban három alkalommal díjazták mint az „Év hegymászóját”. Publicista. A Magyar Máltai Szeretetszolgálat afrikai humanitárius fejlesztéssel is foglalkozó munkatársa



Tamáska Máté (1976) főiskolai adjunktus (Vác), szociológus, műemlékvédő. Kutatási területei a hagyományos vidéki tér modernizációja, a településképi védelem szociológiája, a műemlékvédelmi gondolat és a környezeti kihívás átfedései, valamint az emlékezhelyek kérdésköre



Trupka Zoltán (1966) tudományos újságíró, a Magyar Asztronautikai Társaság és a Tudományos Újságírók Klubjának elnökségi tagja. 1996 és 2012 között a Magyar Csillagászati Egyesület elnökségi tagja is volt. Tudományos újságírói tevékenységéért 2008-ban Hevesi Endre-díjat kapott



Varga Ádám (1992) másodéves matematika szakos hallgató a Cambridge-i Egyetemen. Az alkalmazott matematikán kívül a fizika is foglalkoztatja, hobija az utazás és a fényképezés. Később szeretné kipróbálni magát a tudományos kutatási és vállalkozási területeken is



Wagner Péter (1974) a Magyar Külügyi Intézet munkatársa. Szakterületei a nemzetközi terrorizmus, a Közel-Kelet és Közép-Ázsia politikai rendszerei és a magyar biztonságpolitika. „Biztonságpolitika és terrorizmus” című blogja itt követhető: wagnerpeter.blogspot.com

KÖSZÖNJÜK PARTNEREINK TÁMOGATÁSÁT!



IRIMIÁS BALÁZS:

CSOMA SZOBÁJA, VAGY NEM, FEL VAN ÚJÍTVA, VAGY NEM?

FOTÓ: EXTERRA



Kőrösi Csoma Sándor a mai napig az egyik legszerényebb, legkevésbé megosztó, legkevésbé indulattal, ugyanakkor a legnagyobb megszállottsággal kutatót és rajongott figurája lenne a „Világgrázoló Magyarok Klubjának” – ha lenne ilyen társaság. Százzámra akad jól képzett, felkészült, de pályát tévesztett önjelölt követője is, akik egy sokszínű, rendezetlen kavalkádban próbálnak finomítani a maguk módján a róla kialakult képen. A Csoma Szobája Alapítvány nagy feladatot tűzött ki magának ebben az illusztris társaságban.

Amellett, hogy tudományos igénnyel próbálja feltárni életének himalájai nyomait, az egyik legnagyobb fába is belevágta a fejszét. Az elmúlt öt évben Csoma zanglái lakhelyének műemléki helyreállítására szervezett mentőakciója nyomán folyamatosan újul a Zanglái Királyi Palota, amelyikben feltételezett szobácskaja található. Kövessük végig évről évre a munkálatokat – az egyik legnagyobb tabu ajtaját is megdöntve: vajon tényleg Csoma szobáját jelölte-e meg 1928-ban a maláriásan Zanglába érkezett Baktay Ervin?

BUGYA BRIGITTA:

A SZÁZ ÉVES NAGYSZIKLA ÚJ ÉLETE

FOTÓ: SZESZTNY CSINÁD



A Fővárosi Állat- és Növénykert százéves Nagysziklája új látványosságot rejt a belsejében kialakított 3000 m²-es kiállítótérben. Az erdélyi Egyesítő sziklacsúcsát mintázó, műemléki építmény barlangja az „Élet” köré szőtt tematikus tárlatot mutatja be a látogatóknak egy nem mindennapi építészeti térben.

CZAJLIK ZOLTÁN:

ELTŰNŐ ERŐDÍTÉSEK NYOMÁBAN

FOTÓ: CZAJLIK ZOLTÁN



Hódmezővásárhely-Nagytatársánc egyike az első, légi fényképes eszközökkel kutató magyarországi erődítéseknek. Az 1939. augusztusi fényképezést azonban majd' 50 éves kényszerűsünet követte, amikor – repülések hiányában – csak a felszínen is azonosítható erődítések voltak kutathatók. Vajon hol tartunk ma, milyen új eredményekhez vezetett a több mint 20 éve szabad légtér az eltűnő őskori erődítések kutatásában?

ALAPÍTVÁ: 1872

1112 Budapest, Budaörsi út 45.
Telefon: (1) 231-4040.
Fax: (1) 231-4045
Honlap: www.foldrajzitasasag.hu
E-mail: info@foldrajzitasasag.hu

Elnök: Dr. Szabó József
Alelnökök: Dr. Dusek László, Dr. Kovács Zoltán, Dr. Gábris Gyula, Dr. Schweitzer Ferenc
Fűtitkár: Dr. Michalkó Gábor
Ügyvivő: Heiling Zsolt
Titkár: Erőss Ágnes
Könyv- és térképtáros: Pétervári László

Szakosztályok:

Biztonságföldrajzi és Geopolitikai Szakosztály
Expedíciós Szakosztály
Társadalom- és Gazdaságföldrajzi Szakosztály
Hegymászó Szakosztály
Oktatás-módszertani Szakosztály
Egészségföldrajzi Szakosztály
Természetföldrajzi Szakosztály
Térképészeti Szakosztály
Turizmusföldrajzi Szakosztály

Területi osztályok:

Bakony-Balaton-vidéki Osztály (Veszprém)
Békéscsabai Osztály
Borsodi Osztály (Miskolc)
Debreceni Osztály
Dél-dunántúli Osztály (Pécs)
Duna-völgyi Osztály (Szekszárd)
Eger-Bükk-vidéki Osztály
Gyöngyös-Mátra-vidéki Osztály
Kisalföldi Osztály (Győr)
Kiskunsági Osztály (Kecskemét)
Közép-dunántúli Osztály (Székesfehérvár)
Kőrös-vidéki Osztály (Békéscsaba)
Nyírségi Osztály (Nyíregyháza)
Nyugat-magyarországi Osztály (Szombathely)
Szegei Osztály
Székelyföldi Osztály (Csíkszereda)
Tolna megyei Osztály (Dombóvár)
Zalai Osztály (Nagykanizsa)

Az éggömböt tartó Atlasz a Magyar Földrajzi Társaság védjegyként bejegyzett jelképe



Lapalapító (1929):
Dr. Milleker Rezső

Az új sorozat
újraindító (1999):
Dr. Nemerikényi Antal
és Farkas Péter

1929–1933, felelősszerkesztő:
Dr. Milleker Rezső

1934–1944, szerkesztők:
Dr. Baktay Ervin és Dr. Kéz Andor

1999–2005, főszerkesztő: Dr. Nemerikényi Antal

2005–2006, főszerkesztő: Dr. Vojnits András

2006-tól főszerkesztő: Dr. Nagy Balázs

TELEKI SÁMUEL FELFEDEZŐ KLUB

AZ ÉSZAKI- ÉS SARKKÖRI UTAZÁSOK SZAKÉRTŐJE

www.telekiutak.hu



Vegyen részt az élő természetfilmekben!

SPITZBERGÁK – a jégvilág

Utazás a jegesmedvék birodalmában – az Arktisz-expedíciók nyomán

2013. április 12–20.

Létszám: 7 fő + 1 fő kíséző

Utazás: menetrend szerinti repülőjáráttal Oslóba, majd onnan Longyearbyenbe

Helyszíni közlekedés: motoros- illetve kutya szánon

Szállás: komfortos 2 ágyas szobákban

Ellátás: reggeli és 4 alkalommal expedíciós ebéd

Félpánzió és teljes ellátás igényelhető

Bolygónk legészakibb, egyedi expedíciós szervezés nélkül is elérhető szigetvilágának bejárása a szikrázó éjfél nap időszakában.

22 560,- NOK (879 000,- Ft) / fő
+ repülőjegy + biztosítások

Jelentkezés, információ: Gögös Norbert / Telefon: +36 30 250 2765

Licence: U-000086

Reg. no.: 01-09-694682

ALASZKA – az óriások vadonja

Tájkép és „nagyvad vadászat fényképezőgéppel” – Széchenyi Zsigmond nyomán

2013. július 27. – augusztus 9.

Létszám: 9 fő + 1 fő kíséző

Utazás: menetrend szerinti repülőjáráttal Anchorageba

Helyszíni közlekedés: 12 személyes különbusszal

Szállás: színvonalas szállodák, lodge-ok 2 ágyas szobáiban

Ellátás: önellátás

(Másonkénti étellembeszerzés bevásárlóközpontokban, reggeli- és vacsora lehetőség a szállodákban)

A rövid sarki nyár világának bemutatása és megörökítése, Széchenyi Zsigmond (1898–1967) vadász-expedíciós útvonala „újrájárása” közben.

2890,- USD (664 000,- Ft) / fő + repülőjegy + biztosítások

Mindenre kiterjedő előzetes öltözködési tanácsadás
Magyar nyelvű szakvezetés Budapesttől –, Budapestig

-50%

FÖLDGÖMB TEREPJÁRÓ KÖNYVEK

Webáruházunkban

3590 Ft helyett

1795 Ft



A teljes kárpáti hegységív gerinctúráinak, hosszú távú túraútvonalainak összefoglaló kalauza. Gyakorlati tanácsok, praktikus útmutató a Kárpátok nyári és téli Trekkingtúráihoz a Magas-Tátrától az Al-Dunáig.

- ⊕ 28 hegység több mint 50 útvonala
- ⊕ 33, terepen is könnyen használható térkép
- ⊕ a gerinctúrák mellett a leglátványosabb szurdoktúrák kalauza
- ⊕ a hegyvidékek természetföldrajzi bemutatása
- ⊕ felkészítés a hegyi veszélyekre
- ⊕ megközelítés, szálláslehetőségek, étellembeszerzés
- ⊕ a hegyvidéki fogalmak magyarázata
- ⊕ 5 nyelvű turista-kisszótár

Az ajánlat a készlet erejéig, de legkésőbb 2013. február 28-ig érvényes!



DOLOMITOK

WWW.EUPOLISZ.HU



HA UNOD AZ IPARI TURIZMUST!

TERMÉSZETJÁRÓ UTAZÁSOK, OUTDOOR TÚRÁK,
TREKKINGEK, KÖRUTAK AZ EGÉSZ VILÁGON.

Eupolisz Utazási Iroda
1093 Budapest, Lónyay u. 47. | +36/1/219-08-81
Hatósági engedélyszám: U-000463