

# LIB-ATOLL



**A**FÖLD TELE VAN HANGZATOS ELNEVEZÉSŰ HE-  
LYEKSEL, ezek közül – a közelmúlt húsvétra  
való tekintettel – ezúttal a Lib-atoll a cél-  
pontunk. Avagy Lib-korallzátony, de neve így sajnós  
már távolról sem érdekes. Lib-atoll egy majdnem  
1 km<sup>2</sup>-es sziget a Csendes-óceánban, s lakóinak fog-  
almuk sincs róla, milyen hangulatos nevű helyen él-  
nek – magyarul. Mert laknak ezen az icpici földda-  
raban, mégpedig több mint százán, a legközelebbi  
lakott szigettől 60 km-re. Mit is csinálhat 115 ember  
az óceán közepén? Természetesen él: eszik, alszik, ha-  
lászik, sertést tart, és főként kopra-előállításal foglal-  
kozik (vagyis a kókuszdió szárított húsát exportálják),  
ez adja a bevétel fő részét.

A Lib-atoll a Marshall-szigetekhez tartozik, pon-  
tos helye: é. sz. 8°19' k. h. 167°25' – de hogy képze-  
letben is el tudjuk helyezni: Pápua Új-Guineától  
3000 km-re fekszik ÉK-i irányban.

A Marshall-térség önmagában is megér néhány  
szót: fiatal állam, csupán 1990 óta független, bár az  
USA már 1979-ben elismerte. A lelkes amerikai siet-  
ség fő kiváltó oka, hogy – többek között – a Bikini-  
vidék is az országhoz tartozik, ami talán az egyik leg-  
ismertebb, egykor kísérleti atomrobbantásokhoz  
használt terület. 1946 és 1958 között 67, igen nagy  
erejű tenger alatti és légtörő atomrobbantást hajtottak  
itt végre. Lib-atoll lakói a lökéshullámot nem érzé-  
kelték, mivel a szigetvilág robbantási helyszínei  
450–600 km távolságban húzódnak, ám a sugárter-  
heléssel szemben védtelenek voltak.

A „viszonzás” persze nem maradt el: a mai napig  
az USA biztosítja a Marshall-szigetek külbiztonságát,  
a honvédelem az amerikaiak dolga.

Apró hangulatmorzsa: az ország himnuszát az első  
elnök írta, a hivatalos zászló pedig feleségének keze  
munkája: a tervezéstől a varrásig.

SZÖVEG: HAPP GERGELY



Gazdasági rádió FM 105.9

CSÜTÖRTÖKÖNKÉNT 16.35-KOR


A rádióban vendégünk a témáról:

**HAPP GERGELY, szerzőnk**

Korábbi műsoraink meghallgathatók:  
[www.afoldgomb.hu/radio](http://www.afoldgomb.hu/radio)



## Lépten-nyomon állatvilág



Nem is gondolná, mennyi  
lenyűgöző hely vár egy  
igazi állatbarátra!  
Ismerje meg az ország  
legizgalmasabb  
állatkertjeit és  
vadasparkjait a Top Zoo  
kiadványból!

Keresse a hírlapárusoknál!

Rendelje meg kedvezményes áron, 790 forintért a [www.lapcentrum.hu](http://www.lapcentrum.hu) oldalon!

# LET BRUNTON RECHARGE YOUR LIFE



## Brunton Restore

Hatékony és kompakt lítiumakkumulátorral integrált napelemes töltő. A Restore töltőn két napelem is található. Az akkumulátor autóban, számítógépről, USB-csatlakozóval vagy 220 V-os adapteren keresztül is tölthető. Mp3-lejátszót, okostelefont vagy digitális fényképezőgépet is tölthet vele.

Ára: 29 990 HUF

## Brunton Inspire

Az Inspire az egyik legkisebb akkumulátor. Kimenő kapacitása: 3200 mAh. Mp3-lejátszó, okostelefon és digitális fényképezőgép is tölthető vele. A készüléket tölthetjük autóban, laptopról, hálózatról egy USB-adapter segítségével, vagy egyszerűen egy napelemes panelről is.

Ára: 22 990 HUF



**BRUNTON**  
www.bruntoneurope.com

A Brunton megújuló energiaforrásai rendkívül tartósak akár outdoor használat esetén is.



Diana Vadászbolt, H-1077 Budapest, Rózsa u.21., Mountex Ferenc Krt., H-1092 Budapest, Ferenc krt.2-4., Mountex Váci, H-1134 Budapest, Váci út.19., Mountex-Budaörs, H-2040 Budaörs, Malomkő u.7.



**SZEMÉLYI JÖVEDELEMADÓJA  
1%-ÁVAL TÁMOGASSA  
A FÖLDGÖMB CSAPATÁNAK  
MUNKÁJÁT! KÖSZÖNJÜK!**

**Földgömb az Expedíciós Kutatásért Alapítvány**

**Adószám: 18200267-1-42**

[www.expedicio.eu](http://www.expedicio.eu) | [www.felfedezoknapja.info](http://www.felfedezoknapja.info) | [atacama.expedicio.eu](http://atacama.expedicio.eu)

KÖSZÖNJÜK PARTNEREINK TÁMOGATÁSÁT!



## SZERZŐINK



**Batkov Szilvia (1987)** szabadúszó újságíró. Londonban végzett Politika és nemzetközi kapcsolatok szakon, a szakterülete a fenntarthatóság. Angolul, bolgáruul és magyarul publikál, elsősorban üzleti hírekkel foglalkozik külföldön, de szabadidejében átadja magát a természet megismerésének, és szívesen ír bármilyen témáról, ami megihletti




**Bugya Brigitta (1981)** művészettörténészként a kortárs építészettel és dizájnnal foglalkozik. Munkái, írásai fókuszpontjában az ember alkotta környezet, a térhasználat és a tárgykultúra áll




**Czajlik Zoltán (1965)** régész, az ELTE-BTK Régészettudományi Intézete Térinformatikai Kutatólaboratóriumának vezetője, tudományos főmunkatárs. Európa i. e. 1. évezredének kutatásával foglalkozik, szakterülete az őskori fémnyersanyag-forgalom kutatása és a régészeti lelőhelykutatás. Ehhez kapcsolódóan az utóbbi 15 évben közel 650 órát (kb. 35 000 felvétel) légi-fényképezett Magyarországon, Romániában és Szerbiában




**Éder Iván** 1993 óta foglalkozik csillagászattal, 2000-től asztrofotózással, melyhez saját építésű távcsöveket használ. Célja a világegyetem rejtett szépségeinek megörökítése, bemutatása. Képei világszerte ismertek magazinok, szaklapok, könyvek, internetes oldalak hasábjairól, előadásokról és kiállításokról




**Francis László (1984)** bár építészként dolgozik, rendszeresen foglalkozik a fotográfia egy-egy területével. A csillagos ég megörökítésének lehetőségével 2003-ban találkozott, munkái jelentős részét az amatőr csillagásztársai segítségével 2009-ben épített fotótávcsövel készíti



**H. „Bedouin” Áron (1976)** az egyetemi évek után az üzleti életben dolgozott. Abból kiábrándulva a világot járja, s fotózásból, írásból és on-line tanácsadásból él



**Jakob Gusztáv (1975)** biológus, a Szent István Egyetem GAEK egyetemi docense. Szakterülete a Kárpát-medence virágos növényeinek rendszertana, valamint a negyedidőszaki klíma- és vegetációfejlődés. Kutatásai mellett különösen fontosnak tartja az eltűnő természeti értékek fényképes dokumentálását



**Karácsonyi Dávid (1981)** geográfus, szakterülete a terület- és településfejlesztés. Kedvenc tájai a volt Szovjetunió iparvidékei. Doktori disszertációját Ukrajna vidékrajzából készítette. Az MTA Földrajztudományi Kutatóintézetének munkatársa



**Kerekes István (1977)** tanár, szabadúszó fotográfus. 2012-ben a Nemzetközi Fotóművész Szövetség (FIAP) által adományozott minősítések közül megkapta a FIAP Kiváló művésze legmagasabb, platina fokozatát. Főként szocio-, portré-, valamint természetfotókat készít. [www.kerekesistvan.com](http://www.kerekesistvan.com)



**Lakatos Kriszta (1970)** biológusként végzett az ELTE-n. Az elmúlt 10 évben, ha nem kutatott, elsősorban Kelet-Anatólia vidékeit járta. Rendszeresen visszatér Vanba és környékére. A vani földrendést követően részt vett a segélyosztásban, illetve önkéntesként gyermekeknek tartott foglalkozásokat



**Póti László (1960)** nemzetközi kapcsolatok szakos tudományos kutató, Oroszország megszállott kutatója, FÁK-szakértő, jelenleg Magyarország moszkvai Nagykövetségének diplomatája



**Telbisz Tamás (1973)** geográfus, az ELTE Természetföldrajzi Tanszékének adjunktusa. Kedvenc kutatási területei a karsztvidékek, de a különleges magashegységi területek, vulkánok és a kultúrtájuk is vonzzák

HORVÁTH ESZTER

## VILÁGJÁRT GRÁNÁTOK

RÉGÉSZETI LELETEK GEOLÓGIAI SZAKRENDELÉSEN



FOTÓ: HORVÁTH ESZTER

A csontváz kusza összevisszaságban a gödör egyik felébe halmozva, a rablójárat nyomai a sír másik végében – mindez nem sok jót ígért, de a lelkesedés még kitarított: hátha hátrahagytak valamit a rablók!

A bontást egy ügyes kezű restaurátor végezte, nemhiába. Egyszer csak, valahol medencetájékön, nem várt érdekesség bukkant elő. Az idő vasfoga és a bolygatás által meggyötört combsontok között valószerűtlenül jó állapotban ott lapult tizenhét, elsőre talán modern üvegszilánkra emlékeztető, vörös színben játszó lapocska.

SZILASI ILDIKÓ HERMINA

## SIKOLY A TÓ PARTJÁN

KONGÓI „ZSÁKOSOK”

A ngondisták a zsákruhát a gyász, a megbánás, az emberi lét elhagyása jelének tekintik. Naponta, háromóránként szenvedélyesen, legalább egy órát imádkoznak, és kemény fizikai munkával, elsősorban földműveléssel termelik meg szükségleteiket. Tata Ngondára mint Istenükre, a „Szentlélek földi reinkarnációjára” tekintenek, aki 1982-es megérkezése után szigorú szerzetesi életet élt, böjtölt, prédikált, segített. Kitartó útkeresése és vallásos, tiszta életmódja már az első hónapban ötszáz követőt vonzott, s egyházának ma mintegy 120 000 híve van.



FOTÓ: LANTAI-CSONT GERGELY

SZIRMAI GÁBOR

## HISTORIKUS AUTOMOBILOK A FÖLDRAJZ SZOLGÁLATÁBAN



Az automobilizmus aranykora nagyjából egybeesett a gyarmatosítás végső korszakával, mely a feltárási célzatú vállalkozások tekintetében soha vissza nem térő helyzetet jelentett. A gyarmatosítók – érdekeiknek megfelelően – kiépítették az úthálózatot, távírdák, postaállomások létesültek, a vasúthálózat mentén gépműhelyek működtek, a miszsiók területén kipihenhetette magát az elcsigázott vezető, az utakról letérve pedig ezernyi, feltárándó terület hívogatott. A járműves felfedezőutazás kataraktuma e korban érte el csúcspontját.

MAGYAR  
FÖLDRAJZI  
TÁRSASÁG

ALAPÍTVÁ: 1872

1112 Budapest, Budaörsi út 45.  
Telefon: (1) 231-4040.  
Fax: (1) 231-4045  
Honlap: www.foldrajzitasasag.hu  
E-mail: info@foldrajzitasasag.hu

**Elnök:** Dr. Szabó József  
**Alelnökök:** Dr. Dusek László,  
Dr. Kovács Zoltán, Dr. Gábris Gyula,  
Dr. Schweitzer Ferenc  
**Főtítká:** Dr. Michalkó Gábor  
**Ügyvivő:** Heiling Zsolt  
**Titká:** Erőss Ágnes  
**Könyv- és térképtáros:** Pétervári László


### Szaksztyályok:

Biztonságföldrajzi és Geopolitikai  
Szaksztyály Expedíciós Szaksztyály  
Társadalom- és Gazdaságföldrajzi  
Szaksztyály Hegymászó Szaksztyály  
Oktatás-módszertani Szaksztyály  
Egészségföldrajzi Szaksztyály  
Természetföldrajzi Szaksztyály  
Térképészeti Szaksztyály  
Turizmusföldrajzi Szaksztyály

### Területi osztályok:

Bakony–Balaton-vidéki Osztály (Veszprém)  
Békéscsabai Osztály  
Borsodi Osztály (Miskolc)  
Debreceni Osztály  
Dél-dunántúli Osztály (Pécs)  
Duna-völgyi Osztály (Szekszárd)  
Eger–Bükk-vidéki Osztály  
Gyöngyös–Mátra-vidéki Osztály  
Kisalföldi Osztály (Győr)  
Kiskunsági Osztály (Kecskemét)  
Közép-dunántúli Osztály (Székesfehérvár)  
Körös-vidéki Osztály (Békéscsaba)  
Nyírségi Osztály (Nyíregyháza)  
Nyugat-magyarországi Osztály (Szombathely)  
Szegei Osztály  
Székelyföldi Osztály (Csíkszereda)  
Tolna megyei Osztály (Dombóvár)  
Zalai Osztály (Nagykanizsa)

Az éggömböt tartó Atlasz a Magyar Földrajzi  
Társaság védjegyként bejegyzett jelképe



Lapalapító (1929):  
Dr. Milleker Rezső

Az új sorozat  
újraindítói (1999):  
Dr. Nemerkenyi Antal  
és Farkas Péter

1929–1933, felelősszerkesztő:  
Dr. Milleker Rezső

1934–1944, szerkesztők:  
Dr. Baktay Ervin és Dr. Kéz Andor

1999–2005, főszerkesztő: Dr. Nemerkenyi Antal

2005–2006, főszerkesztő: Dr. Vojnits András

2006-tól főszerkesztő: Dr. Nagy Balázs

## ISLAND PEAK

Nepál, 6189 méter

www.eupolisz.hu



**EUPOLISZ**

HA UNOD AZ IPARI TURIZMUST!

2013. március 27. Az idei mászószézonban a mi csapatunk volt az első, akinek a tagjai sikerrel elérték az Island Peak csúcsát.

Óriási teljesítmény, amihez ezúton is szeretnénk ismét gratulálni!

Eupolisz Utazási Iroda

1093 Budapest, Lónyay u. 47. | +36/1/219-08-81

Hatósági engedélyszám: U-000463



# HELMUT NEWTON

1920 - 2004

SZÉPMŰVÉSZETI MÚZEUM

2013. ÁPRILIS 4. - JÚLIUS 14.