

MAGYAR FALU LOUISIANÁBAN

Árpádhon a legnagyobb vidéki magyar település az Egyesült Államokban. Úgy egy bő évszázada, a nagy kivándorlás időszakában – amikor másfél millió ember hagyta el Magyarországot – számos magyar település jött létre Amerikában, a legtöbb azonban rövid életűnek bizonyult. Az 1849-ben, a

szabadságharc bukása után az Újházy László vezette hazai kivándorlók létrehozták Új-Budát Iowa államban, Haraszthy Ágoston várost alapított Wisconsinban, majd a kaliforniai szőlőtermesztés atyjaként vonult be a történelembe. A régi térképeken számos magyar helységnevet találhatunk (Nyitra,

Tokaj, Budapest), de ezek egyike sem létezik már. Két magyar nevű település azonban még ma is fellelhető: Tolna Észak-Dakotában és Balaton Minnesota államban.

Árpádhon Louisiana északkeleti részén fekszik, Albanytól keletre, a „Floridai Egyházközösségek” területén. Első hazánkfiak Amerika északi területein találtak megélhetést, s csak később kerültek a déli államokba. Árpádhon környékére a Brackenbridge fűrészipari cég hívta a magyar munkásokat. A válalat megszűntével a magyarok itt maradtak, és mezőgazdasági termelésbe fogtak. Árpádhon vidékén a földieper-termesztés volt a jellemző, így ez lett a környéken ismert „magyar” gyümölcs. Még „amerikás” népdal is megőrököti!

*Árpádhonba szeretnék lemenni:
Csak ott lehet szeretőt szerezni.
Kökényszemű árpádhoni lányok,
Pünkösöd napján lemegyek hozzátok.*

*Ahol a sok földi eper terem,
Onnan való lesz a feleségem;
Kiválasztok a sok közül egyet.
Kit az Isten számomra teremtett.*

*Piros pünkösöd vasárnap reggelén
Esküdtök egy árpádhoni legény;
Szamócába nőtt fel a kedvese,
Isten áldja meg őket örökre.*



A MAGYAR SZÜRETI BÁLT
1921 óta rendezik meg

A GYÖKEREKRE NEMCSAK

a presbiteriánus és katolikus temetőben olvasható magyar nevek emlékeztetnek, hanem az utcák elnevezései (pl. Nyéki és Fekete Road), a magyar pékség és a főleg földiepret termesztő magyar kertészet neve is



Árpádhonban két templom áll: a Szent Margit katolikus templom és a Presbiteriánus Magyar Templom. A Szent Margit templomot 1912-ben szentelték fel, 1927-től önálló plébánia lett, amelyhez iskola is tartozott. Minden szerda délután apácák tanították a katekizmust a magyar gyerekeknek. A másik templom 1907-ben épült a Brackenbridge Fűrészipari Cég által adományozott területen. Eredetileg reformátusnak készült, a hívek azonban a New Orleans-i Presbitériumhoz csatlakoztak. A vasárnapi iskola 1965-ig magyar nyelven folyt, majd kétnyelvűvé vált, ma azonban már az angol a működési nyelve.

A magyar nyelv fokozatosan szorult háttérbe Árpádhonban. A temetői sírfeliratok is jelzik, hogy az 1950-es évek után egyre inkább uralkodóvá vált az angol. A gyerekek otthon ugyan megtanultak magyarul, az állami iskolában azonban nem volt szabad így beszélniük. Lassan kialakult, hogy a gyerekek egymás között angolul beszéltek, amit a szülők nem, vagy csak alig értettek. Végül harminc-negyven esztendei jelenlét után a magyar kikopott: a legifjabb generáció már nem tanulta meg. Nyelvünk eltűnt az árpádhoni iskolákból, utcákról, majd a templomból, végül a családok mindennapjaiból is.

Am az utóbbi években Árpádhon újra felfedezte gyökereit, tudatosan hagyományai felé fordult. Új közösségi ház, magyar táncsoport őrzi a magyar hagyományokat. A könyvtárban magyar nyelvű könyvek kölcsönözhetőek, s minden esztendőben megrendezik a szüreti bált is.

SZÖVEG: DUDDA ROLAND

KÉPEK: DUDDA ROLAND ÉS ZSOLCZER CSABA



SZERZŐINK




Dudda Roland (1978) agrármérnök, trópusi mezőgazdasági szakmérnök. A Bécsi Agrártudományi Egyetem munkatársaként mezőgazdasági kísérletekkel foglalkozik. Utazásai során trópusi-szubtrópusi országok mezőgazdaságát tanulmányozza



Francisics László (1984) bár építészként dolgozik, rendszeresen foglalkozik a fotográfia egy-egy területével. A csillagos ég megörökítésének lehetőségével 2003-ban találkozott, munkái jelentős részét az amatőr csillagásztársai segítségével 2009-ben épített fototávcsővel készíti




Gruber László (1968) Földrajz-történelem szakos középiskolai tanár, a Bonyhádi Petőfi Sándor Evangélikus Gimnázium oktatója, a Földgömb Nemzetközi Középiskolai Földrajzverseny vezéralakja



Jakab Gusztáv (1975) biológus, a Szent István Egyetem GAEK egyetemi docense. Szakterülete a Kárpát-medence virágos növényeinek rendszertana, valamint a negyedidőszaki klíma- és vegetációfejlődés. Kutatásai mellett különösen fontosnak tartja az eltűnő természeti értékek fényképes dokumentálását



Kerekes István (1977) tanár, szabadúszó fotográfus. 2012-ben a Nemzetközi Fotóművész Szövetség (FIAP) által adományozott minősítések közül megkapta a FIAP Kiváló művésze legmagasabb, platina fokozatát. Főként szocio-, portré-, valamint természetfotókat készít. Honlapcíme: www.kerekesistvan.com



Köteles Géza (1973) energiagazdálkodási szakmérnök, jelenleg kutatóként dolgozik. 2011-ben végzett A Tan Kapuja Buddhista Főiskola buddhista tanító szakán; a keleti filozófiák iránti érdeklődése hajtotta Kínába, Thaiföldre, Malajziába, Indonéziába és legutóbb Indiába is. Amatőr fotográfus, író



Kristóf Veronika a Sea Shepherd magyarországi képviselője, a szervezet hajóján önkéntesként hét antarktiszi nyarat töltött a Déli-óceánon, a japán „tudományos” bálnavadászat elleni küzdelemmel. www.seashepherd.org



Ladányi Tamás (1972) asztrofotós, tanár, a „The World At Night” nemzetközi elit fotográfusszervezet tagja. Munkájában a csillagászat és a földrajz kapcsolatának megjelenítésére fókuszál, művészeti aspektusból és tudományos ismeretterjesztés céljából



Mari László (1962) geográfus, az ELTE Természetföldrajzi Tanszékének docense, a Magyar Földrajzi Társaság főtítkára, A Földgömb munkatársa



Meder Áron (1979) Óceáni vitorlázó, vitorlásoktató, vitorlástúra-szervező és -vezető. 2006–2009 között egyedül került meg a Földet, Carina nevű 6 méteres tavi vitorlásával. Honlap: www.meder.hu – oceansailing.meder.hu



Morvai Szilárd (1975) fényképész, 3 éve foglalkozik a magyar táj természeti értékeinek megismerésével és bemutatásával. Kedvelt helyei: a magyar puszta és az Alföld vizesélőhelyei



Tarrósy István (1973) a politikatudomány doktora (PhD), nemzetközi kapcsolatok szakértő, Afrika-kutató. A Pécsi Tudományegyetem adjunktusa, az Afrika Kutatóközpont vezetője. 2006 óta vezeti az IDResearch Intézetet, mellyel migrációs-integrációs projekteket valósít meg



Tiner Tibor (1954) közgazdász-geográfus, közel két évtizede gyűjti a Kárpát-medencén kívüli magyar kötődésű európai emlékhelyeket, emlékeket, különös tekintettel a magyar vonatkozású történelmi és kulturális értékekre



Vonnák Diána (1990) Kulturális antropológus és szabadúszó újságíró. Városi antropológiával, műemlékekkel és a globális felmelegedés társadalmi hatásaival foglalkozik. Októbertől a német Max Planck Intézet doktori hallgatója lesz

CSEH ZSOMBOR

EGY ANYAORSZÁG NÉLKÜLI NÉP



FOTÓ: CSEH ZSOMBOR

Az I. világháború utáni határátalakulásokat követően a törökországi, iraki, iráni és szíriai Kurdisztán egészen eltérő, évszázados utat járt be. A napjainkban Irak területén zajló események következményeképp akár egy független Iraki Kurdisztán is létrejöhet a közeljövőben. De mi a helyzet a többi területen? És mit szólnak mindehhez a Közel-Kelet és a világ nagyhatalmai?

KÁLLÓ PÉTER

VALAHOL EGY MESSZI-MESSZI GALAXISBAN...



FOTÓ: KÁLLÓ PÉTER

Aki kimerészkedik a biztonságot nyújtó tunéziai tengeri homokból, az ólinkluzív kényelem alig engedő öleléséből, különös lényekkel találkozhat – akár az ország szívében is. Tozeur várostól nem messze Star Wars-rajongók kisebb, ám erősen izzadó hada szállta meg a „Tatuint”. A kanyont, ahol a buckalakók éltek. Vagy épp Mos Espát, ahol Anakin Skywalker nevelkedett, de Luke otthonát is, az emlékezetes két Nappal.

JAKAB GUSZTÁV

KITAIBEL-NYALÁBCSENGŐKE



A fajt 1839-ben leíró svájci botanikus, Alphonso de Candolle a növényt Kitaibel Pál magyar botanikusról nevezte el. Legtöbbször nehezen megközelíthető sziklafalakon él a Retyezátban, a Páreng- és a Bihar-hegységben, valamint az Al-Duna környékén.

FOTÓ: JAKAB GUSZTÁV

ALAPÍTVÁ: 1872

1112 Budapest, Budaörsi út 45.
Telefon: (1) 231-4040.
Fax: (1) 231-4045
Honlap: www.foldrajzitasasag.hu
E-mail: info@foldrajzitasasag.hu

Elnök: Dr. Gábris Gyula
Alelnökök: Dr. Kovács Zoltán
Dr. Michalkó Gábor
Főtitkár: Dr. Mari László
Ügyvivő: Heiling Zsolt
Titkár: Eröss Ágnes
Könyv- és térképtáros: Pétervári László

Szakosztályok:
Biztonságföldrajzi és Geopolitikai
Szakosztály Expedíciós Szakosztály
Társadalom- és Gazdaságföldrajzi
Szakosztály Hegymászó Szakosztály
Oktatás-módszertani Szakosztály
Egészségföldrajzi Szakosztály
Természetföldrajzi Szakosztály
Térképészeti Szakosztály
Turizmusföldrajzi Szakosztály

Területi osztályok:
Bakony–Balaton-vidéki Osztály (Veszprém)
Békéscsabai Osztály
Borsodi Osztály (Miskolc)
Debreceni Osztály
Dél-dunántúli Osztály (Pécs)
Duna-völgyi Osztály (Szekszárd)
Eger–Bükk-vidéki Osztály
Gyöngyös–Mátra-vidéki Osztály
Kisalföldi Osztály (Győr)
Kiskunsági Osztály (Kecskemét)
Közép-dunántúli Osztály (Székesfehérvár)
Körös-vidéki Osztály (Békéscsaba)
Nyírségi Osztály (Nyíregyháza)
Nyugat-magyarországi Osztály (Szombathely)
Szegedi Osztály
Székelyföldi Osztály (Csíkszereda)
Tolna megyei Osztály (Dombóvár)
Zalai Osztály (Nagykanizsa)

Könyvtár és gyűjteményei:
1112 Budapest, Budaörsi út 45.
Tel.: (06-1) 309-2600/1443
E-mail: mtafki@mtafki.hu

Az éggömböt tartó Atlasz a Magyar Földrajzi Társaság védjegyként bejegyzett jelképe



Lapalapító (1929):
Dr. Milleker Rezső

**Az új sorozat
újrarendítői (1999):**
Dr. Nemerkenyi Antal
és Farkas Péter

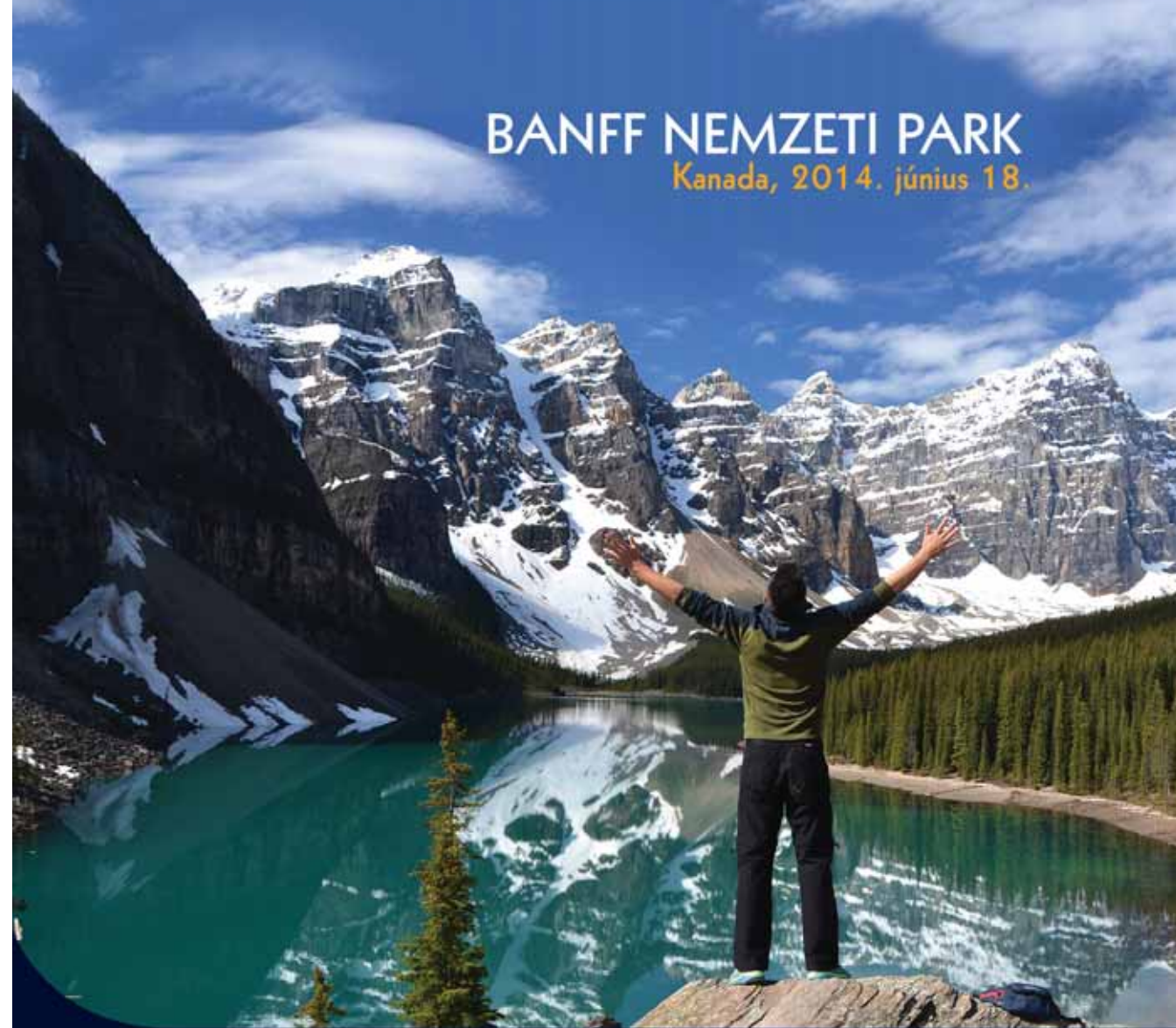
1929–1933, felelős szerkesztő:
Dr. Milleker Rezső

1934–1944, szerkesztők:
Dr. Baktay Ervin és Dr. Kéz Andor

1999–2005, főszerkesztő: Dr. Nemerkenyi Antal

2005–2006, főszerkesztő: Dr. Vojnits András

2006-tól főszerkesztő: Dr. Nagy Balázs



BANFF NEMZETI PARK

Kanada, 2014. június 18.

EUPOLISZ

www.eupolisz.hu

HA UNOD AZ IPARI TURIZMUST!

TERMÉSZETJÁRÓ UTAZÁSOK, OUTDOOR TÚRÁK,
TREKKINGEK, KÖRUTAK AZ EGÉSZ VILÁGON.


Eupolisz Utazási Iroda

1093 Budapest, Lónyay u. 47. | +36/1/219-08-81

Hatósági engedélyszám: U-000463



מוזיאון ישראל, ירושלים
the israel museum, jerusalem
متحف إسرئيل أورشليم المقدس



Photography: Eyal Karmali, 1971. Israel Museum, Jerusalem

Da és SZÜRREALIZMUS

Da

2014. JÚLIUS 9. – OKTÓBER 5.

MAGRITTE, DUCHAMP,
MAN RAY, MIRÓ, DALÍ

Válogatás a jeruzsálemi Izrael Múzeum gyűjteményéből

MAGYAR NEMZETI GALÉRIA

Kiváló támogató



Operatív támogató



Előmozdított



NÉPSZABADSÁG



fidelio



BORÁSZPORTÁL

