

Jacob Sandrart 1664-es Magyarország térképe az új kutatások tükrében

PLIHÁL Katalin

DOI: 10.30921/GK.74.2022.3.1

Absztrakt: 1664 telén, Magyarországon a Dráva folyó mentén a Rajnai Szövetség csapatai a gróf Zrínyi Miklós vezette magyar és horvát haderőkkel közösen hajtottak végre sikeres katonai műveleteket. A jó hírek nyomán hazánkról akkor számos olyan térkép látott napvilágot, amelyen új és/vagy új helyen ábrázolt várak szerepeltek. Az e helyen bemutatott térképek forrása egy 16. századi mű volt. A különböző változatokon – ahogy azt láthatjuk – apró javítások történtek. Szeretnénk megismerni a Sandrart kiadásában 1664-ben napvilágot látott térképeket, ezért hálásan megköszönjük, ha értesítést küldene az Ön a gyűjteményében található változatokról az alábbi címre: map@oszk.hu

Abstract: The troops of the Rhine Alliance, together with the Hungarian and Croatian forces led by Count Miklós Zrínyi, carried out successful military operations along the Drava River in Hungary in the winter of 1664. As a result of the good news, a number of maps of Hungary were published showing new castles and/or castles in new locations. The source of the maps presented here was a 16th century work. It is obvious that minor improvements were made to the various versions. The author would like to know the maps published by Sandrart in 1664, so asks the readers to notify the author (at map@oszk.hu) about the existing versions of the map in private collections.

Kulcsszavak: Jacob Sandrart, Neue Land Tafel von Hungarn, Cornelis Nicolaas Claeszoon, Nicolaas Visscher, Nicolas Berey, Johann Hoffmann

Keywords: Jacob Sandrart, Neue Land Tafel von Hungarn, Cornelis Nicolaas Claeszoon, Nicolaas Visscher, Nicolas Berey, Johann Hoffmann



Sandrart Magyarország térképe 1664-ből

Vélhetően 1664 tavaszán Nürnbergben – kortársaihoz hasonlóan – Sandrart a magyarországi eseményekre figyelve adta ki első térképét hazánkról, amelynek címe: *Neue Land Tafel von Hungarn und dessen incorporirten Königreichen und Provinzen, auß den besten Mappen verfertigt und gebessert*¹ volt.²

A térképének felső részén 45 magyar király neve és uralkodásaik időtartama kapott helyet, I. (Szent) Istvántól I. Lipótig. Ott található még 19 oszmán szultán nevét I. Oszmán Gázitól [1282–1326] IV. Mehmedig.

A térkép megjelenésének évszámára utaló sor egy kronogrammmal: *Gott steVre DeM bLVtgrlrgen Türken AntlChrlst. (Isten vessen gátat a vérszomjas török Antikrisztusnak!)*³ A nagybetűvel megírt római számok összege – VDMLVIIIICI – rejtette a térkép megjelenésének évét, amely 1664.

Sandrart elsősorban korának jeles rézmetszője és nem térképszerkesztője volt, ezért első lépésként vizsgáljuk meg azt, hogy e szóban forgó térképét vajon hogyan készíthette. Kutatásaink során – ahogy arról majd alábbi részletek alapján mi is könnyen meggyőződhattünk –, annak a térképnek, amit ő is forrásul választott magának, topográfiai tartalmát túpontosan másolta. Ez a mű Cornelis Nicolaas Claessoon kiadásában, Amsterdamban 1596-ban közreadott térképe volt,⁴ amelyet láthatóan mások is szívesen vettek át. A történelmi eseményekre vonatkozó adatainak forrását sajnos nem tudtuk pontosan azonosítani. Feltűnő, hogy Sandrart évszámmal Visscherhez és Hoffmannhoz hasonlóan, egyetlen



1. ábra.

1664-es eseményt sem tüntetett fel, miközben tudjuk, hogy a szentgottvárdi csatáról is készített metszetet.⁶

A rokonság igazolásához választott mintaterületünk a Balaton és tágabb térsége lett. (1. ábra)

A további térképrészletek pedig abban lehetnek segítségünkre, hogy megismerjük azt, hogy Sandrart topográfiai forrása miben tért el a többiektől, illetve kísérletet teszünk arra is, hogy eltéréseinek forrásait azonosítsuk. (A könnyebb tájékozódást szövegkiemelő használatával tettük egyértelművé.)⁷

A topográfiai tartalom frissülései

Érsekújvár és környéke

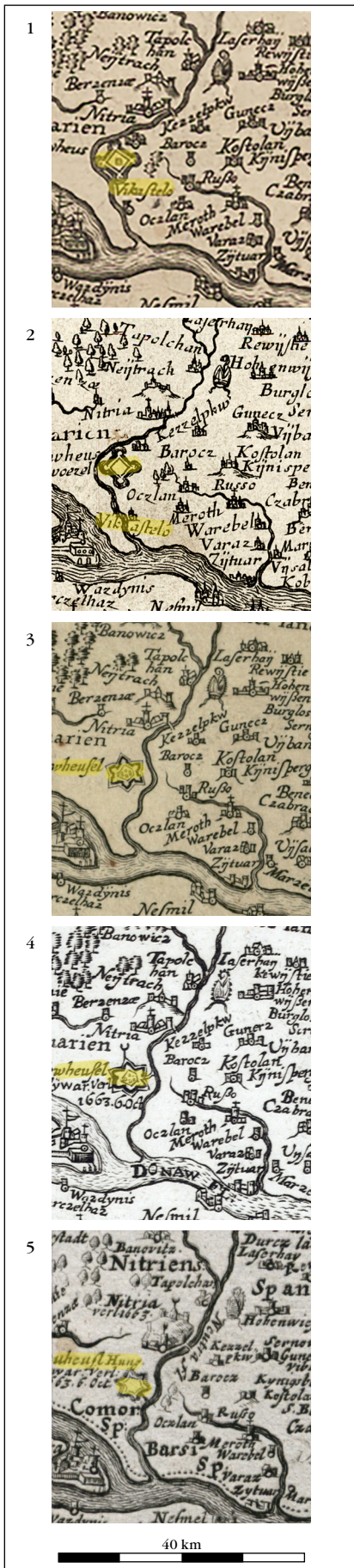
Érsekújvár első vára (1545 környékén) a Nyitra folyó bal partján épült, majd stratégiaileg jobb helyen, a folyó jobb partján az új vár építése 1579-ben vette kezdetét. A térképeken egészen 1664-ig csak az első helyen épült vár szerepelt (Plihal 2020). Az új vár „áthelyezése” nyomán, a forrástérképen található topográfiát kissé módosítani kellett. (2. ábra)

Zrínyi-Újvár és környéke

Zrínyi Miklós új vára építési munkálatainak kezdete 1661 nyarán lehetett. Láthatóan Sandrart is tudott arról, hogy két Zrínyi vár létezett, valamint arról is értesült, hogy a Zrínyi Miklós által épített új vár hídfőerőd volt, de azt ő is tévesen a Mura mellé helyezte (Plihal 2020). Láthatóan forrástérképe alapján kimetszett rajz elkészülte után került sor Zrínyi-Újvár elhelyezésére. Sandrart által használt forrás szerint Zrínyi régi (Alt Serin war) és újonnan épített (Neu Serinwar) vára a Mura folyó két oldalán egymással szembe kapott helyet (3. ábra).

⁶ Címe: Eigentliche Abbildung und Beschreibung der remarquablen Victorie der Christl. Haupt-Armee, wider den Erbfeind in Nider-Hungarn A. 1664 den 1 Aug. N. C. erhalten. Szintén önálló metszeten örökítette meg, és 1664-ben adta közre a téli hadjárat fontosabb szereplőit: Wolfgang Julius von Hohenlohe, Zrínyi Miklós, Zrínyi Péter, valamint Zrínyi-Újvár látképe.

⁷ OSZK Térképtára, TR 7079 jelzeten lévő 3. példány; 1=Claessoon, 1596, 2=Berey, 1663, 3=Visscher 1664, 4=Hoffmann 1664, 5=Sandrart 1664. A képek sorrendje a továbbiakban azonos.



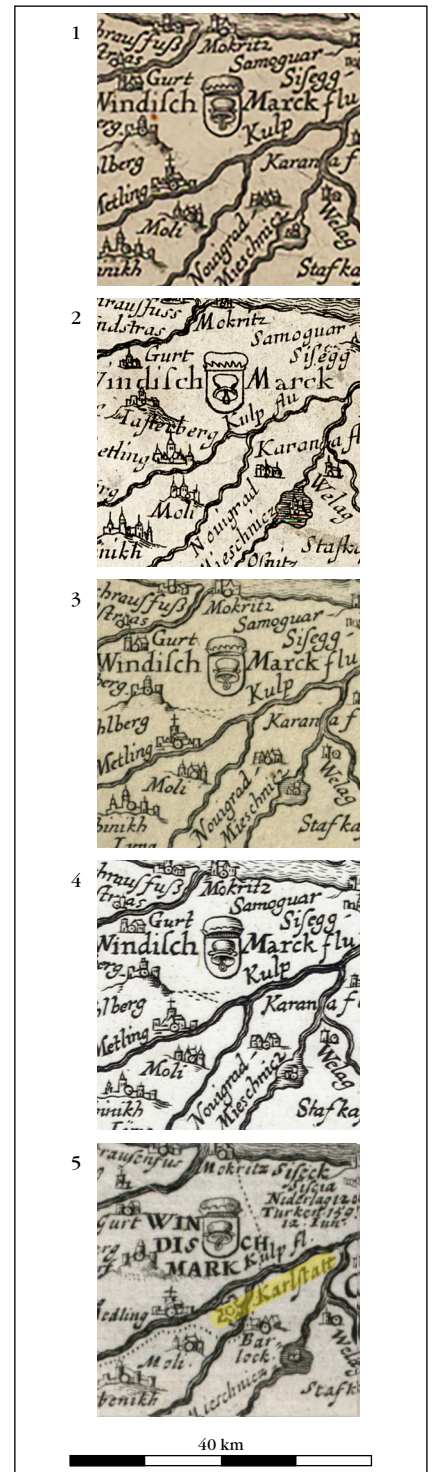
2. ábra.



3. ábra.



4. ábra.

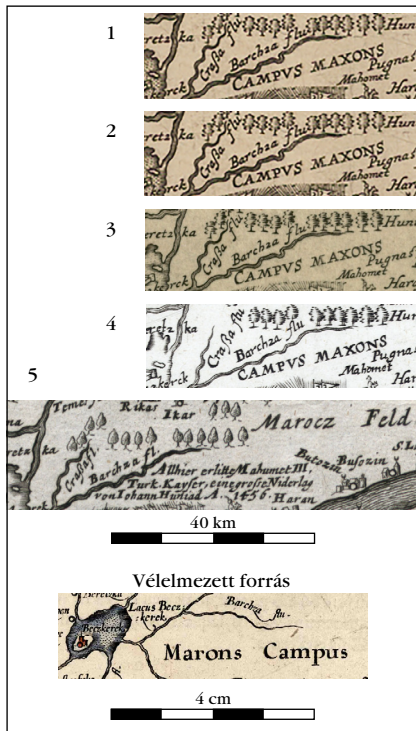


5. ábra.

A Zrínyi család nevét adó Zrínyi vár eredetileg a Mura folyótól délre Horvátországban volt, e terület ma Dvor település része⁸ (4. ábra). A várat Ferháth boszniai bég 1577-ben elfoglalta⁹ (Sztanek 2010).

⁸ <https://dka.oszk.hu/html/kepoldal/index.php?id=83573>

⁹ A képrészlet forrása: Pálffy Géza: A haditérképszet kezdetei a Habsburg Monarchiában. Budapest, 2011. II. tábla



6. ábra.

Károlyváros és környéke

Károlyváros¹⁰ nevét II. (Stájer) Károly [1540–1590] osztrák főhercegről kapta. E vár építése 1579-ben kezdődött el, a munkálatokat a neves építész Martin Gambon [15.–1591] irányította. A vár stratégiaiul fontos helyen épült, ott találkozott egymással a Kupa, a Korona és a Mrenica folyó és az azok völgyeikben futó utak is. A törökök többször is ostromolták, de a várat elfoglalni nem tudták. Az a terület, amelyre e különleges hatágú csillag alaprajzú erődöt építették, eredetileg a Zrínyi családé volt. E vár alaprajza és neve az e helyen vizsgált térképek közül csak Sandrart művén tűnik szemünk elé. Véltetően azért ábrázolhatta e várat Sandrart, mert a korabeli hírekből értesülhetett arról, hogy 1663. október 11-én ennek határában győzte le gróf Zrínyi Péter [1621–1671] a Zrínyi-Újvár elfoglalására induló boszniai pasa csapatait. (5. ábra)

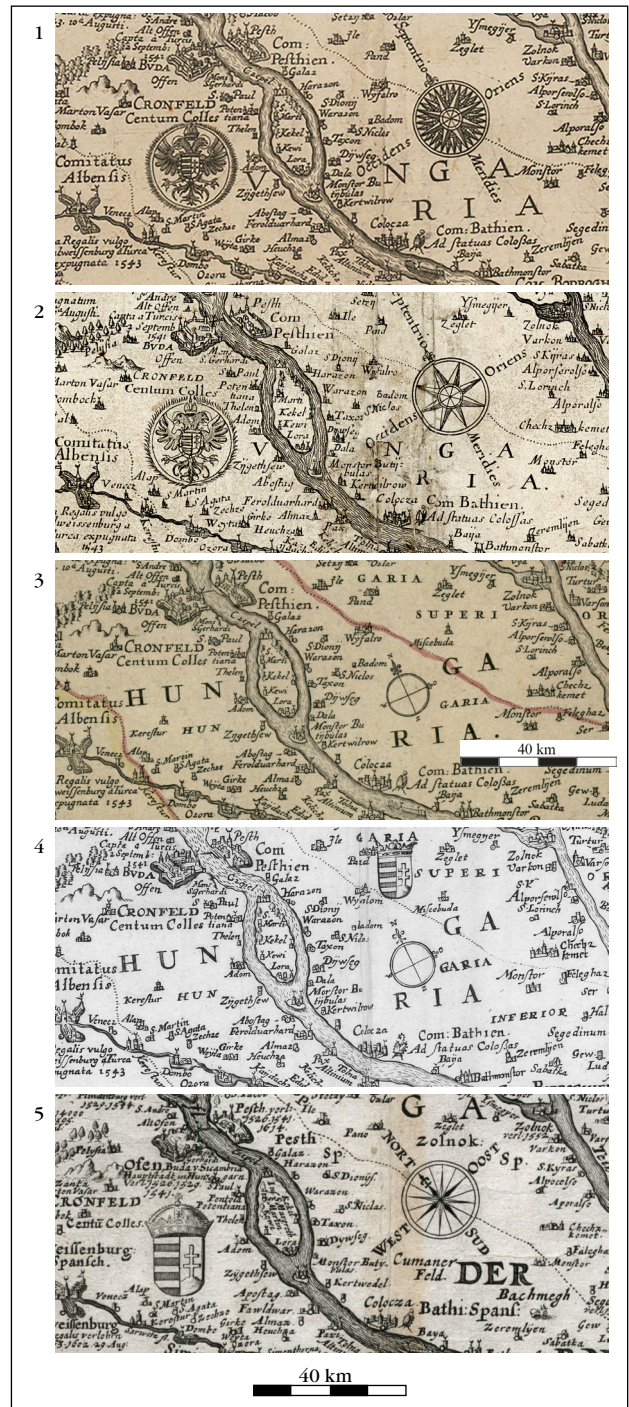
Campus Maxons/ Makszons mező

A 'Campus Maxons' tájnév először a Tabula Hungarie-n tűnt fel. E földrajzi név később mindazokon a

Magyarországról közreadott térképeken feltűnt, amelyeknek a forrása az 1528-ban megjelent Tabula Hungarie volt.

Azonban Sandrart térképén feltűnő tájnév a 'Maros Feld' már alig hasonlít az 1528-ban a Tabula Hungarie-n szereplő földrajzi névre. A vélelmzett forrásként némileg szóba jöhető térképet a királyi Magyarországról Gerard Mercator 1585-ben adta közre.

Sandrart e szóban forgó térképén feltűnő változata sokkal inkább a magyar „Maros vidéke” tájnév németre fordítása lehetne. Ugyanakkor a 17. század második felében megjelent korabeli térképeken kutatásaink szerint e névváltozat más szerzőknél nem fordult elő. Sandrart térképén a tájnevek kiegészítői szintén német nyelvűek, például 'Haczak Thal' (Hátszegi medence). Sandrart az igazgatási nevek (megye) 'Gespanschaft' német nyelvű megnevezésének rövidített változatát használta, például 'Valkon Spanshc' (Valkó vármegye), 'Bodrog Spans' (Bodrog vármegye), 'Eisnaburg Span.' (Vas vármegye), 'Zolnok Sp' (Szolnok vármegye) stb. Sandrart térképével egy időben megjelent műveken az igazgatási nevek kiegészítői 'Comitatus' (megye). Sandrart forrását azonosítani nem tudtuk. Ugyanakkor a domborzati nevekénél szinte következetesen az e helyen is bemutatott térképeken szereplő neveket találjuk (6. ábra).

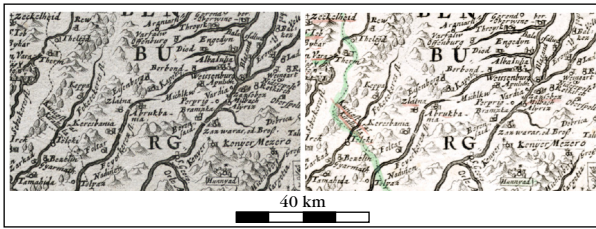


7. ábra.

Írányrózsa és ország címer

A Német-római császári címerrel kombinált magyar címer helyébe Sandrart a koronás magyar címet helyezte. Az e részleten az írányrózsa és az alatta feltűnő pontsor szintén a Tabula Hungarie térképre mutat, mivel annak nyomtatott változata valóban északnyugati tájolású volt, míg az azon szereplő pontsor a mohácsi csatavesztés után a hódítók által ideiglenesen elfoglalt térség határát jelezte (7. ábra).

¹⁰ Karlovac, ma Horvátország.



8. ábra.

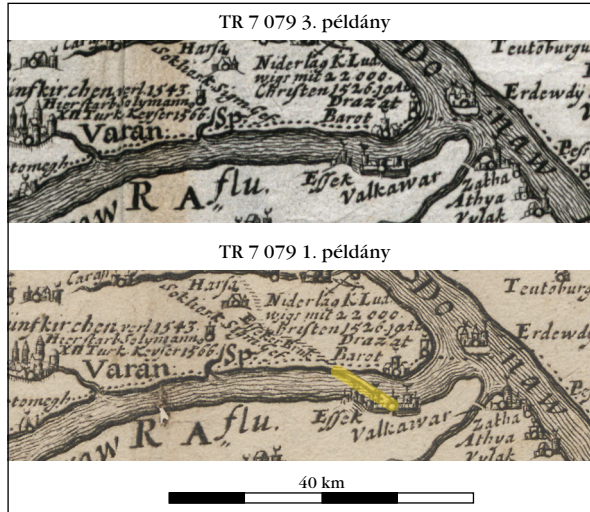
Az első, részleges lemezfelújítás és az első topográfiai kiegészítés

Az első kiadás réz nyomólemeze – ahogy az a mellékelt részleten is látható – megkopott, de e kiadás alkalmával a

részlemez csak részlegesen frissült. A felújított vonalak több festéket tudtak felvenni, míg a felújítás nélküli vonalárkokba került kevés festék miatt halványak lettek.¹¹ E részleten jól látható az a különbség, ami rézmetszett, illetve a rézkarc vonalai között felfedezhető. E térkép is vegyes technikával készült, az erdők és a csatajelenet rézkarccal, annak finom



9. ábra.



10. ábra.

¹¹ OSZK Térképtár, TR 7079 jelzeten lévő 1. példány.



11. ábra.

vonalhálózata a nyomtatás során gyorsabban veszített mélységből (8. ábra). (Plihal 2008)

Az Eszéki híd

E felújítás alkalmával került sor e térképén az Eszéki híd elhelyezésére (9. ábra).

Javítás

E kiegészítéssel megjelent mű vélhetően 1664. év második felében látható meg a napvilágot (10. ábra). (E változathoz eddig példányt csak az Országos Széchényi Könyvtár Térképtárában találtunk.)

A második, teljes lemezfelújítás

Sandrart e Magyarországról készült térképe népszerű lehetett, és a használat következtében a megkopott nyomólemezt felújításra került (11. ábra).

Valószínűleg a sietős munka miatt Hunyadi János 1456-os hadi eseményére utaló csatajelenet e kiadásról

már lemaradt. Ezért a későbbi kiadásokon a jelentőre már csak elmosódó vonalak utalnak (12. ábra).

E változat vélhetően 1664 végén, vagy 1665-ben kerülhetett első alkalommal forgalomba.

A harmadik, teljes lemezfelújítás

E változathoz példányt mi csak Lázár Tibor térképgyűjtő gyűjteményében találtunk (13. ábra).

A felújítás során a korábbi topográfiai tartalom csupán egy földrajzi névvel gazdagodott, ez a 'Samos'.

Sajnos azt nem tudjuk, hogy e bővítéssel közreadott térkép egykoron mikor került forgalomba, ahogy azt sem sikerült kiderítenünk, hogy vajon milyen esemény adhatta okot e névkiegészítés



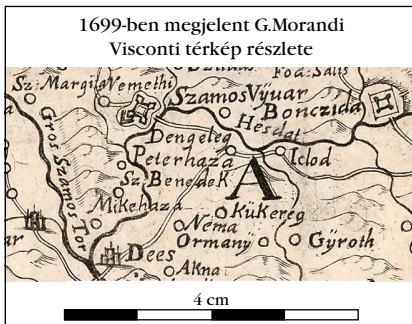
12. ábra.



13. ábra.



14. ábra.



15. ábra.

térképre vitelére? Más korabeli térképeken e település csak 'Vywar' nével szerepelt. 'Szamosújvár' nével ismét az 1699-ben megjelent G. Morandi Visconti készítette, Erdélyt ábrázoló térképén tűnt fel. (15. ábra).

E településnek az oklevelekben több névváltozata is előfordult (Szabó 2003).

Mi állhatott e térképkiadások háttérében?

Az Oszmán Birodalom a magyarországi hódításainak kiterjesztése felé fordult a 17. század második felében, előbb 1660. augusztus 27-én elfoglalta Nagyvárad várát, amely Magyarország felől Erdélybe vezető fő útvonalat oltalmazta. Majd 1663-ban az oszmán Köprülü Fazil Ahmed Paşa¹² [1635–1676] vezetett sereget Magyarországra, e hadjárat elsődleges célja a hódoltsági területeknek Felföld felé történő bővítése volt.

E hadjárat keretében foglalták el a következő várakat: Érsekújvár (szept. 25.), Nyitra (okt. 18.), Léva (nov. 2.), Nógrád (nov. eleje).

Érsekújvár elvesztése után ismét, még fokozottabban merült fel a magyarok önkéntes hódolásának esetleges lehetősége. Köprülü Fazil Ahmed nagyvezír szeptember 28-án kibocsátott

hódolató pátensének összefoglalása már 1663 őszén olvasható volt a korabeli német nyomtatott hírforrásokban is (G. Etényi 2003). Gróf Zrínyi Miklós és a vele azonosan gondolkodó magyar főurak külföldön kerestek szövetségeket, hogy a további török hódításokat Európa e térségében megállíthassák. A Magyarországon 1663-ban bekövetkezett új katonai és hatalmi erőviszonyokról Európa-szerte először Zrínyi Miklós megbízottai adtak pontos tájékoztatást. A Dunántúl területéből Kanizsa várának eleste (1600) után a magyar király joghatósága alá már csak egy keskeny 50–80 km-es sáv tartozott, míg az 1663-as hódítások nyomán – különösen – Érsekújvár elfoglalásával a Felföld déli térségei viszont kikerültek az alól. Érsekújvár elvesztésével szinte szabad út nyílt az ország akkori fővárosa Pozsony és Bécs irányába is. Bécs elfoglalása a 16. század első felétől az oszmán hódítók egyik legfontosabb hadicélja volt, számukra e hadi sikerekkel az immár karnyújtási közelségbe került. Az ország védelme érdekében Zrínyi és szövetségeseinek megbízottai I. Lipót magyar király háta mögött tárgyalásokat folytattak, erőfeszítéseik végül eredményre vezettek.

A Rajnai Szövetség

A szövetség 1658. augusztus 14-én János Fülöp [1605–1673] (Johann Philipp von Schönborn) mainzi érsek és választófejedelem és a francia Jules Mazarin [1602–1661] szervezésében jött létre, a célja a törökök ellen európai összefogással indítandó felszabadító háború volt. A szövetség neve Rajnai Liga (Rheinische Allianz, Ligue du Rhin, Rheinischer Bund, a magyar szakirodalomban még Rajnai Szövetség). E szövetségben részt vett Franciaország, amely akkor joggal aggódott a Földközi-tengeren folytatott kereskedelmének egyre romló biztonságáért.

A Rajnai Szövetséget a magyarok arról is tájékoztatták, hogy külső katonai segítség hiányában előttük már csak az önfeladás fájdalmas útja áll. A térkép kartusában elhelyezett párbeszéd üzenete is ezt az életérzést tükrözte. A királyi Magyarországon élők számára két választás tűnt lehetségesnek, behódolni a töröknek, így szerezve nyugalmat és békét, vagy harcolni és elpusztulni.¹³



16. ábra.

T Ungarn, wilst du Türckysch werden
Magyarország, törökké akarsz lenni
 H Ungern! doch Ich muß anszoch
Nem szívesen! mégis igába kell mennem
 T Christus wird die Cristen retten
Krisztus a keresztényeket meg fogja menteni
 H Wann Sie würden einig noch
Ha köztünk végre egység lenne
 T Ich muß dieses Zoch zerbrechen
Szét kell törnöm ezt az igát
 H Was mich drucket, drohet dir
Ami engem nyomaszt, az téged fenyeget
 T Teutschland soll mit Gott obsiegen
Németföldnek Istennel kell győzni hát
 H Dir du hilfest, hilfst du mir.
Magadnak segítesz, ha nekem nyújtasz kezét¹⁴

Az európai politikai központokban megforduló magyarok már az 1660-as évek elejétől kezdve, a hódítókkal szembeni közös európai összefogás lehetőségeit keresték, és nem „hadi segélyért” kilincseltek. Nem tudjuk, hogy e jelképes párbeszédet egykor ki írhatta, de az utolsó mondat üzenete e térkép kiadója szerint csak az lehet, hogy a 17. század második felében a

¹³ E párbeszédben a 'T' betűvel jelzett hölgy a németeket, a 'H' betűvel jelölt pedig a magyarokat jelképezi.

¹⁴ Fordította Haader Lea, köszönet érte.

németek biztonsága a magyarok katonai helytállásától függött. (Magadnak segítesz, ha nekem nyújtasz kezet.)

A Rajnai Szövetségben tömörültek első közös katonai akciójára Magyarországon került sor, ez volt az ún. téli hajrát. Erre Magyarország Dráva menti térségében 1663. december és 1664. február között, a mezei hadviselésre szokatlan évszakban került sor. A gyorsan mozgó lovas sereg felégette a hódítók számára legfontosabb logisztikai kapcsolatot biztosító észéki hidat, és elfoglalt néhány várat is. Ez alkalommal a magyar és horvát hadak parancsnoka gróf Zrínyi Miklós [1620–1664] volt, míg a Rajnai Szövetség csapatait gróf Wolfgang Julius von Hohenlohe¹⁵ [1622–1698] tábornok irányította. A téli hadjárat kezdeti sikerei után e hadjárat első kudarcra mindenképpen Zrínyi-Újvár elvesztése volt. E vár hiányában a Muraköz és a stájer területek török támadásoktól ismét fenyegetett élethelyzetbe kerültek.

Zrínyi-Újvár elfoglalása után a felvonuló törökök a Rába folyó völgyén keresztül már új célpontjuk, Bécs városa ellen indultak. E hadi felvonulást

végül a Rajnai Szövetség csapatai a szentgotthárdi csatában megállították. A Köprülü Ahmed pasa vezette török sereg elismerte vereségét, és a csata helyszínét is elhagyta.

Ugyanakkor a szövetségesek tudta nélkül I. Lipót magyar király és Német-római császár és a szultán megbízottjai Vasváron¹⁶ 1664. augusztus 10-én titokban 20 évre szóló békét kötöttek. A békekötés értelmében az 1660 és 1663 közötti török hódítások tényét a felek elfogadták, a magyar király ugyanakkor engedélyt kapott arra, hogy a Felföldön egy új várat¹⁷ építsen a hódítók kezére került Érsekújvár helyett (Plihál 2020).

Tekintettel arra, hogy a Sandrart első kiadásában megjelent, Magyarországot ábrázoló térkép nyomolemezének felújításai nyomán bekövetkezett apró változások olyannyira nem szembetűnőek, hogy e műveket a köz- és magán-gyűjteményekben – ahogy azt kutatómunkánk során is észleltük – egy jelzet alá sorolták be. Mi szeretnénk megismerni azt, hogy e térkép változataiból a különböző gyűjteményekben

melyek fordulnak elő. (Hálásan megköszönjük, ha értesítést küldene az Ön gyűjteményében található, és e tanulmányban vizsgált Sandrart Magyarország-térképváltozatokról az alábbi címre: terkeptar@oszk.hu)

Irodalom

- G. Etényi Nóra 2003. *Hadszínház és nyilvánosság. A magyarországi török háború hírei a 17. századi német újságokban*. Balassi Kiadó, Budapest, pp. 143–145.
- Plihál Katalin 2008. *A térképnymtatás művésze a kezdetektől a 19. század végéig*. Hatágú Síp Kiadó, Budapest, CD-ROM
- Plihál Katalin 2020. *Kard & térkép. Hadi események és propaganda a Magyarországról megjelent térképeken 1528–1718*. HM Zrínyi Nonprofit Kft. Budapest, pp. 43–44., 44–46., 47.
- Szabó M. Attila 2003. *Erdély, Bánság és Partium történelmi és közigazgatási helységnevéntára. 1. A–O*. Pro Print Könyvkiadó, Csikszerecs, pp. 452–453.
- Szataneck József 2010. *Zrínyi vára az évszázadok tükrében*. In Várak, kastélyok, templomok történelmi és örökségturisztikai folyóirat. VI. évf. 4. sz. pp. 16–19. (<https://www.varlap.hu/articles/article.php?id=605>)



Dr. Plihál Katalin
térképtörténész

plihal1948@gmail.com

¹⁵https://hu.wikipedia.org/wiki/Wolfgang_Julius_von_Hohenlohe ; https://en.wikipedia.org/wiki/Wolfgang_Julius_Count_of_Hohenlohe-Neuenstein

¹⁶https://mnl.gov.hu/mnl/ol/hirek/a-szentgotthardi_csata_es_a_vasvari_beke

¹⁷E vár Leopoldstadt, magyar nevén Lipótvár volt. Utolsó magyar neve Újvároska, ma Leopoldov, Szlovákia.

Megjelent a Magyar Földmérők Arcképcsarnoka V. kötet

A Magyar Földmérők Arcképcsarnoka albumsorozat a magyar geodézia és térképészet jelentős személyiségeinek, a szakterületünk elhunyt nagyjainak állít emléket. Az első kötetet a Budapesti Geodéziai és Térképészeti Vállalat (BGTV) és az Erdészeti és Faipari Egyetem Székesfehérvári Földmérési és Földrendezői Főiskolai Kara 1976-ban, a második kötetet a BGTV 1983-ban, a harmadik kötetet a BGTV jogutódja, a Geodéziai és Térképészeti Rt. a cég 50 éves fennállása alkalmából a Földmérési és Távérzékelési Intézzel közösen 2001-ben adta ki. A negyedik kötet a Magyar Földmérési, Térképészeti és Távérzékelési Társaság (MFTTT) kiadásában több intézmény támogatásával 2014-ben jelent meg.

Az MFTTT intézőbizottsága fontosnak tartva ezt a szép hagyományt, a 2021. február 9-i ülésén határozott a Magyar Földmérők Arcképcsarnoka V. kötetének kiadáshoz való előkészítéséről. A kötet összeállítására a testület szerkesztőbizottságot hozott létre, amelybe a következő tagtársakat kérte fel a közreműködésre: Ádám József, Buga László (a szerkesztőbizottság elnöke), Busics Imre, Csabányi Lajos, Dobai Tibor, Hetényi Ferencné (a szerkesztőbizottság titkára), Hodobay-Böröcz András, Homolya András, Koós Tamás, Mihály Szabolcs, Szalay László, Székely Domokos, Szendrő Dénes, Tóth László és Török Zsolt Győző.

A beérkezett ajánlásokat a szerkesztőbizottság értékelte, és ezek alapján állította össze a könyv végleges tartalmát. A készítő az V. kötet szerkesztése során is éltek a lehetőséggel, hogy az előző kiadvány megjelenése óta elhunyt, a magyar földmérés és térképészet területén példaértékű szakmai életpályáját befutott szakemberek mellett a korábbi kötetekből kimaradt, akár több száz évvel ezelőtt tevékenykedő elődeinknek is emléket állítsanak. Ez előkészítő munka eredményeképpen elkészült hetvenegy személy életpályájának rövid méltatása, amelyek a Palánki Hedvig grafikus által készített portrékkal kiegészítve kerültek be az V. kötetbe. A nyelvi ellenőrzést Kota Ágnes, a Geodézia és Kartográfia olvasószerkesztője végezte el, a tördelés Szrogh Gabriella és Horváth Zoltán munkája.

A könyv megjelenését egy gazdasági társaság és huszonöt magánszemély adománya tette lehetővé. Kiemelt köszönet illeti főtámogatónkat, Rádlér Máriát, aki egymillió forinttal járult hozzá a nyomdai költségek fedezéséhez.

A Magyar Földmérők Arcképcsarnoka V. kötet 1000 példányban jelent meg és az MFTTT 2022. május 23-i közgyűlésén mutatták be a testületi ülés résztvevőinek. A könyv az MFTTT titkárságán megvásárolható, ára 5000 Ft.

