


# Historical Maps of the Habsburg Empire

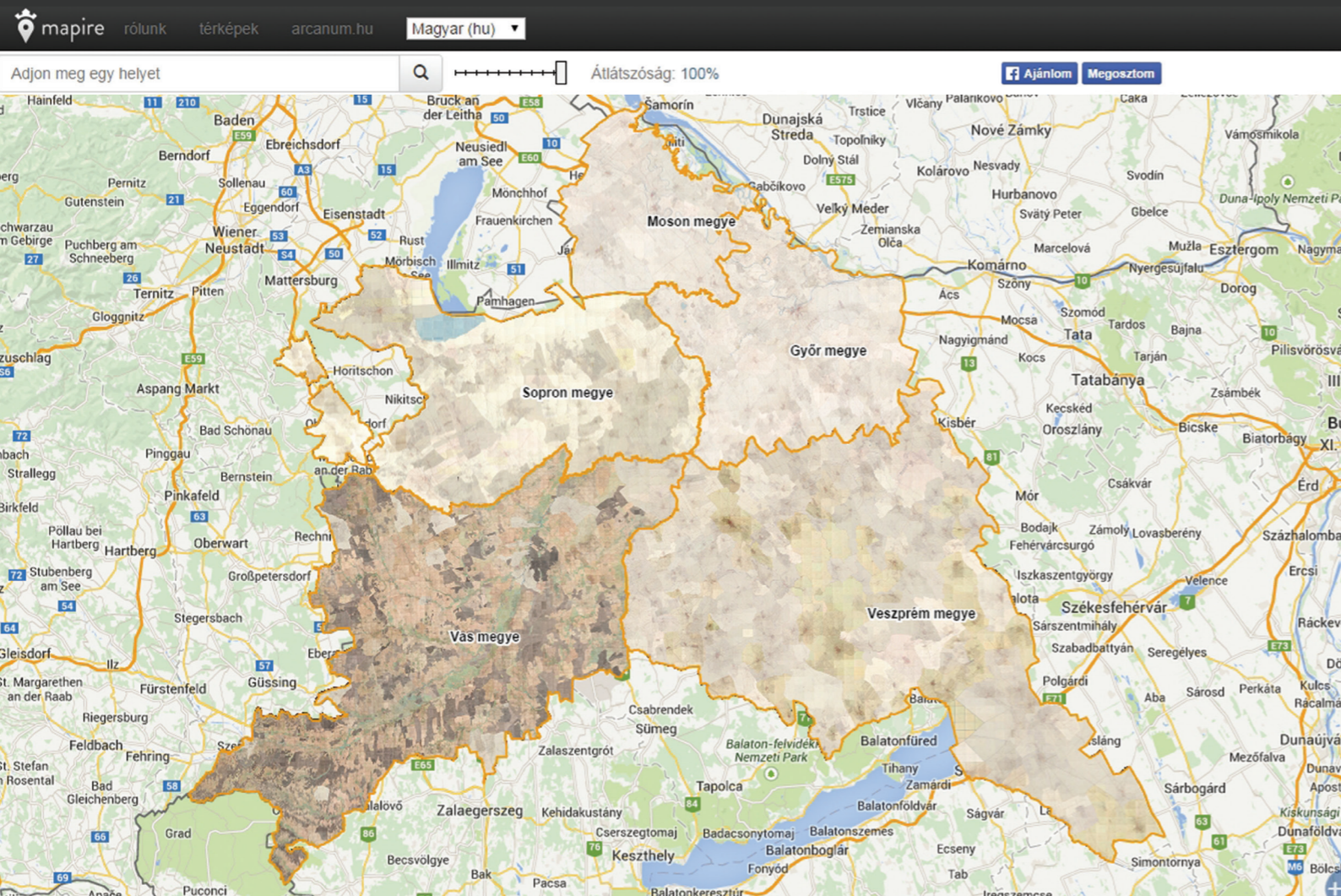


## RÉGI TÉRKÉPEK KUTATÁSA AZ ÚJ TECHNOLÓGIA ELŐNYEIVEL MAPIRE.EU

A Habsburg Birodalom történeti térképei ([www.mapire.eu](http://www.mapire.eu)) a Google Maps szolgáltatásaival összekapcsolt, nagy felbontású és részletgazdag térképeket közreadó portál, amelyen megtalálhatók:

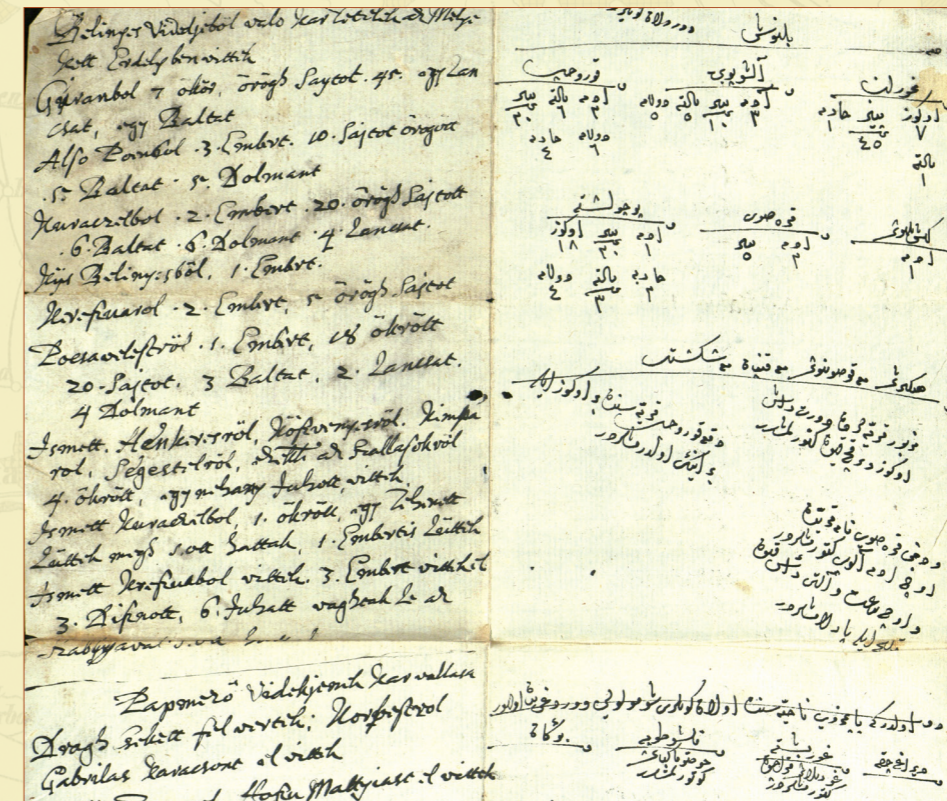
- az első, második és harmadik katonai felmérés georeferált térképei,
- megyei kataszteri térképek (10-15 méter pontossággal megadott helységhatárok, korabeli nevekkel is),
- Budapest régi térképei (30 térképmű, 18–20. század).

Minden térkép megjeleníthető 3 dimenziós változatban is, továbbá a térképek egymással összehasonlíthatók, szinkronizált módban megjeleníthetők.



# CATASTRUM

ÉVNEGYEDES KATAZSTERTÖRTÉNETI FOLYÓIRAT



### A TARTALOMBÓL

- Szántay Antal: Magyarország felmérése és leírása II. József korában
- Pályi Zsófia Kata: A kataszteri térképek 1869. évi jelkulcsa
- Schmidt Anikó: Adatbázisok a kataszteri kutatásokhoz. Budapesti cím- és lakásjegyzék
- OTKA-pályázatok: A magyarországi hódoltság és hódoltsági peremvidék kataszteri iratainak (tapu defter) feldolgozása (K 108 919)

# ZEICHENMUSTER

für Mappens

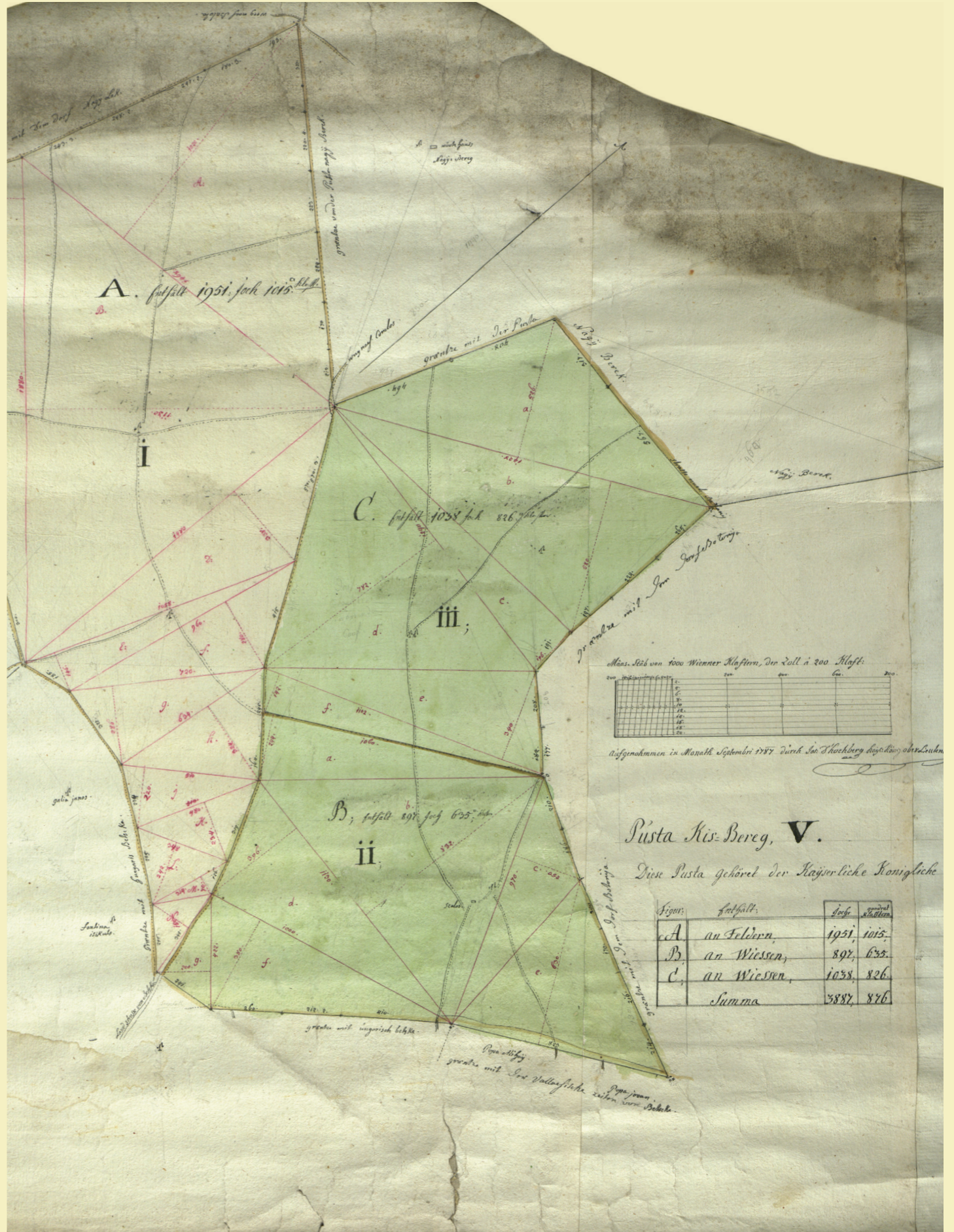
	Papiermühle
	Glaschmelze
	Sägmühle
	Windmühle
	Wassermühle
	Windmühle mit Wasser
	Windmühle mit Wasser und Mühle
	Windmühle mit Wasser, Mühle und Haus
	Windmühle mit Wasser, Mühle, Haus und Garten
	Windmühle mit Wasser, Mühle, Haus, Garten und Feld
	Windmühle mit Wasser, Mühle, Haus, Garten, Feld und Straße
	Windmühle mit Wasser, Mühle, Haus, Garten, Feld, Straße und Fluss
	Windmühle mit Wasser, Mühle, Haus, Garten, Feld, Straße, Fluss und Wald

### Conventionele Bezeichnungen

(für Mappens und Indications Mappens)

	Steinmauer
	Ziegelmauer
	Putzmauer
	Steinmauer mit Dach
	Steinmauer mit Dach und Schornstein
	Steinmauer mit Dach, Schornstein und Garten
	Steinmauer mit Dach, Schornstein, Garten und Feld
	Steinmauer mit Dach, Schornstein, Garten, Feld und Straße
	Steinmauer mit Dach, Schornstein, Garten, Feld, Straße und Fluss
	Steinmauer mit Dach, Schornstein, Garten, Feld, Straße, Fluss und Wald

■ Az 1865. évi felmérési utasítás jelkulcsa. (L. Pályi Zsófia Kata cikkét.)



■ MNL OL, S 77. No. 710. Kispereg (Arad vm.) kamarai birtoknak a II. József-féle kataszteri felmérés keretében készült háromszögelési térképe területadatokkal, 1787. Jól megfigyelhető a bonyolultabb területformák felbontása a mérés megkönnyítése érdekében. (L. Szántay Antal cikkét és nagyobb méretben a [www.catastrum.hu](http://www.catastrum.hu) oldalon, ugyanezen cikk digitális mellékletében.)