

Egy érdekes térképi vetület matematikai és csillagászati alkalmazásai - folytatás

Péntek Kálmán

NyME TTK Matematika és Fizikai Intézet
pentek@ttk.nyme.hu

Összefoglaló. A dolgozat a szférikus csillagászzal foglalkozik és bemutat egy, a Nap égbolton történő mozgását szemléltető forgatható korongot (univerzális asztrolábiumot). A készülék első verzióját Philippe de la Hire (1640-1718) alkotta meg 1701-ben. A készülék modern és átdolgozott változatát e cikk szerzője készítette el. Azokat a legfontosabb csillagászati és földrajzi feladatokat érintjük, amelyek ezen eszközzel könnyen megoldhatóak.

Abstract: In the paper we present the spherical astronomy tool – called rotatable daily arc plate (universal astrolabe) – which represents the moving of the Sun in the sky. The first version of this tool was made by Philippe de la Hire (1640-1718) in 1701. The modern and improved version was designed by the author of this paper. We present the most important astronomical and geographical processes, which we can easily solve by the using of this tool.

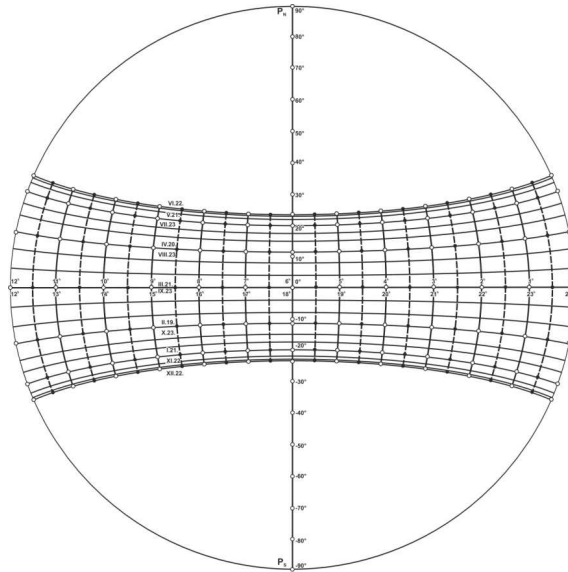
1. Bevezetés

Ez a dolgozat a szerzőnek a Dimenziók II. kötetében 2014-ben ugyanilyen címen megjelent munkájának szerves folytatása (*PÉNTEK*, 2014). Az ott bemutatott Philippe de la Hire-féle vetületi rendszeren alapuló univerzális asztrolábium vizsgálatát és elemzését tartalmazza. A vizsgált vetület további tulajdonságait *SNYDER-VOXLAND* (1989) műve, az asztrolábiumok különböző típusait *HOLLANDER* (1999) és *MORRISON* (2010) monográfiájában találhatjuk. Tárgyalásunk során bemutatjuk a vizsgált asztrolábium korongjának egy érdekes alkalmazását, amikor egy egyszerű kiegészítéssel napóraként alkalmazva néhány perc pontossággal meghatározhatjuk a valódi napidőt, amelynek pedig egyszerű átalakításával megkaphatjuk a karóránk által is mutatott közép-európai zónaidőt.

1.1. A Philippe de la Hire vetületén alapuló csillagászati korong

La Hire előző dolgozatban (*PÉNTEK*, 2014) ismertetett vetületén alapuló készülék két rétegből álló, lapos korong alakú taneszköz, amelynek rétegei a két körlemez középpontján átmenő, a korongok síkjára merőleges tengely körül elforgatható módon vannak összekapcsolva.

A felső réteg merev fóliából készült, átlátszó, rajta megtalálható az éggömb Philippe de la Hire ekvatoriális vetülete hálózatának képe arról az égi egyenlítői zónáról, amely mentén a Nap évi látszólagos mozgását végzi. Mivel a Föld tengelyferdesége jó közelítéssel $23^{\circ}30'$, ezért ezen égi egyenlítői zóna $[-23^{\circ}30', 23^{\circ}30']$ deklinációjú sávot öleli fel. Ezen a sávon belül megjelöltük azokat a Nappályákat, amelyek mentén a tavaszi napéjegyenlőségtől indulva a Nap jó közelítéssel 10-10 nap elteltével végighalad. Ezek értékeit és a hozzátartozó dátumokat a 1. táblázat tartalmazza (1. ábra).



1. ábra. A Philippe de la Hire-féle vetület alapján készített forgatható korong felső rétege

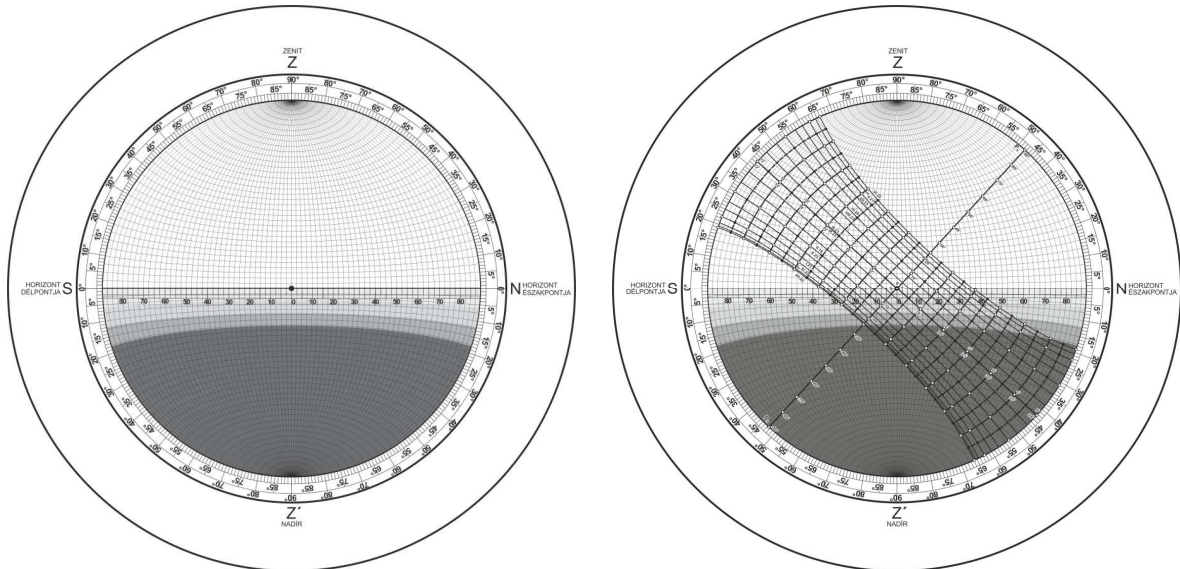
A korong alsó rétege kartonból készült, körkörösén a peremén, továbbá a horizont mentén tartalmazza a szögskálákat, a szürke három sötétedő árnyalatával feltüntettük a szürkületi sávokat, rögzítettük a fő égtájak helyét, valamint a zenit és nadír pontokat. Az égbolt horizont fölötti, látható éggömbjének, ami megfelel a korong felső félkörlemezének, elhelyeztük horizontális koordináta-hálózatát 2,5°-os sűrűséggel La Hire-féle vetületben (2. ábra).

Sorszám	Dátum	Deklináció	Sorszám	Dátum	Deklináció
1	március 21.	0°	19	szeptember 23.	0°
2	március 31.	4°	20	október 3.	-4°
3	április 10.	8°	21	október 13.	-8°
4	április 20.	11,5°	22	október 23.	-11,5°
5	április 30.	15°	23	november 2.	-15°
6	május 10.	17,5°	24	november 12.	-17,5°
7	május 21.	20°	25	november 22.	-20°
8	május 31.	22°	26	december 2.	-22°
9	június 11.	23°	27	december 12.	-23°
10	június 22.	23,5°	28	december 22.	-23,5°
11	július 2.	23°	29	január 1.	-23°
12	július 12.	22°	30	január 11.	-22°
13	július 23.	20°	31	január 21.	-20°
14	augusztus 3.	17,5°	32	január 31.	-17,5°
15	augusztus 13.	15°	33	február 9.	-15°
16	augusztus 23.	11,5°	34	február 19.	-11,5°
17	szeptember 3.	8°	35	március 1.	-8°
18	szeptember 13.	4°	36	március 11.	-4°

1. táblázat. A Nap adatai az év folyamán

Az eszköz lényegében analóg módon épül fel azzal az ortografikus vetületi rendszeren (PÉNTÉK (2010)) alapuló koronggal, amelyet PÉNTÉK (2012) tanulmánya részletesen ismertet LÓSKAY (1904) korongja nyomán. Az ott részletezett módon megoldhatók a La Hire-vetületen alapuló eszközzel is az alapvető szférikus csillagászati alapfeladatok. Így

könnyedén beállíthatjuk eszközünk a felhasználó helye földrajzi szélességének megfelelően éppen úgy, mint egy univerzális asztrolábiumot. E beállítás után az év bármely napján megállapíthatjuk a Nap delelési magasságát és éjféle mélységét, a Nap kelési és nyugvási időpontját valódi napidőben, meghatározhatjuk a napkelte és napnyugta irányát, a nappal és az éjszaka időtartamát, továbbá a polgári, a navigációs és a csillagászati szürkület időtartamát is (3. ábra).



2. ábra. A Philippe de la Hire-féle vetület alapján készített forgatható korong (baloldalon csak az alsó rétege látható)

Ha a La Hire-féle vetületen alapuló korong hátoldalán kialakítunk egy egyszerű tengerészeti asztrolábiumot, akkor annak segítségével a korongot alkalmasan felfüggesztve meghatározhatjuk bármely időpontban a Nap horizont fölötti magasságát (4. ábra).



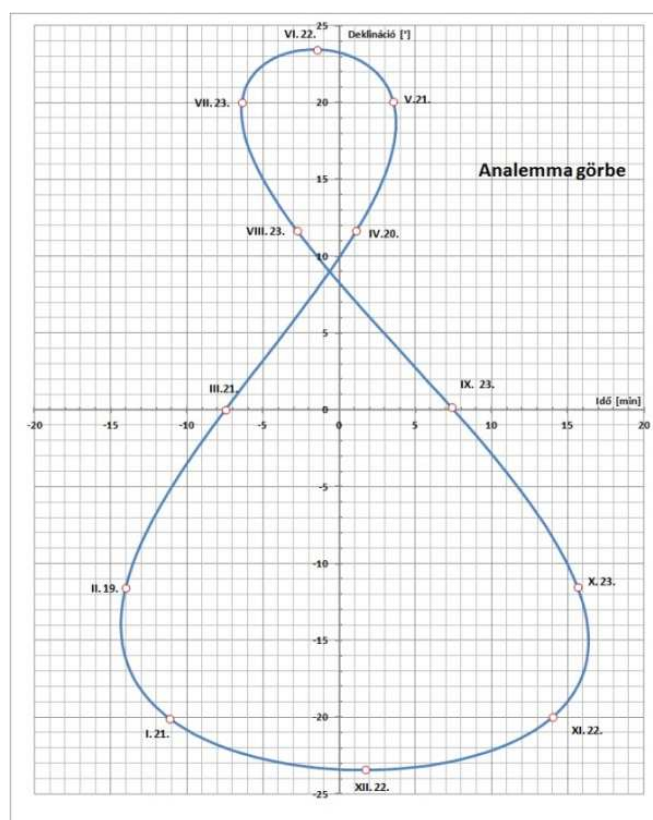
4. ábra. A tengerészeti asztrolábium

Ismerve a dátumot, megkereshetjük a hozzátartozó Nappályát a korong első oldalán a vizsgált földrajzi hely szélességének megfelelően beállított átlátszó skálán. Keressük meg továbbá a korong alsó rétegén a lemért napmagasság ellipszis ívét. Határozzuk meg ezután e két görbe metszéspontját, s az átlátszó mozgó skála időbeosztásának megfelelően. E metszéspont szolgáltatja az adott időpillanathoz tartozó valódi napedőt (Bartha Lajos tudománytörténész szóbeli közlése).

Az adott hely földrajzi hosszúságát ismerve és felhasználva, továbbá az adott dátumhoz tartozó analemmáról leolvasott időkorrekció figyelembe vételével a valódi napedőből azonnal nyerhetjük a közép-európai zónaidőt, mint a hétköznapi életben használt polgári időt.

A La Hire vetületen alapuló korong ezen napóra üzem módjára egy illusztráló feladatot mutatunk be. Szeptember 13-án a délutáni órákban $h = 42,5^\circ$ Napmagasságot mérünk. Határozzuk meg a valódi napedőt, s ennek felhasználásával a közép-európai zónaidő értékét!

Szeptember 13-án a Nap deklinációja a I. táblázat felhasználásával $\delta_{\odot} = 4^\circ$. Az analemma görbe felhasználásával az időegyenlítés értéke ekkor $E = +4^m$ (5. ábra).



5. ábra: Az analemma görbe

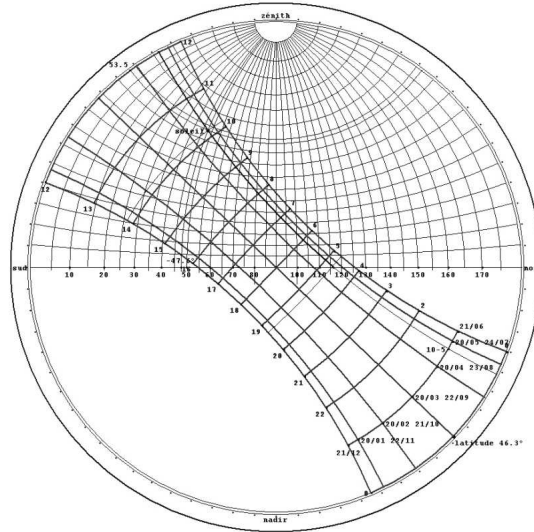
Ha pl. Szombathelyen vagyunk, akkor a város földrajzi helyzete miatt $T_{\lambda} = +6,5^m$, hiszen időben kifejezve ennyire vagyunk keletre a közép-európai időzóna középvonalától (6. ábra).

Ezen ismeretek és adatok birtokában a korongról leolvasott valódi napedő értéke $T_{\odot} = 13^h 30^m$, a közép-európai zónaidő T értéke pedig a

$$T = T_{\odot} - E - T_{\lambda} \quad (1)$$

összefüggés felhasználásával

$$T = 13^h 30^m - 4^m - 6^m 30^s = 13^h 19^m 30^s . \quad (2)$$



7. ábra. A Girasol, vagy napraforgó

Köszönetnyilvánítás

Hálás köszönet illeti meg Bartha Lajos tudománytörténészt a kézirat gondos átnézéséért és értékes tanácsaiért, megjegyzéseiért.

A szerző köszönetét fejezi ki továbbá Mitre Zoltánnak, a Gothard AmatőrCsillagászati Egyesület titkárának a Philippe de la Hire-féle korong gondos számítógépes megszerkesztéséért.

Irodalomjegyzék

- [1] **Hollander, R.:** L' Astrolabe – Histoire, Théorie et Pratique, Institut Océanographique, Paris, (1999).
- [2] **Kövesligethy R.:** A matematikai és csillagászati földrajz kézikönyve, Kogutovicz és társa Magyar Földrajzi Intézete, Budapest, (1899).
- [3] **Lóskay M.:** A Nap és a csillagok járása a Föld tetszőleges helyén, Magyar Földrajzi Intézet Rt. Budapest, (1904).
- [4] **Marik M.:** Csillagászat. Akadémiai Kiadó, Budapest, (1989).
- [5] **Morrison, J. E.:** The Astrolabe, Ed. Janus, Rehoboth Beach, DE, USA, (2010).
- [6] **Péntek K.:** Ábrázoló geometriai módszerek alkalmazása a szférikus csillagászatban: az ortografikus meridián projekció, NymE SEK Tudományos Közleményei XVII. Természettudományok 12, Szombathely, (2010) 27-49.
- [7] **Péntek K.:** Az ortografikus meridionális vetületi rendszeren alapuló csillagászati készülék: a Nap évi mozgását bemutató forgatható korong. NymE SEK Tudományos Közleményei XVIII. Természettudományok 13, Szombathely, (2012) 37-64.
- [8] **Péntek K.:** Egy érdekes térképi vetület matematikai és csillagászati alkalmazásai, *Dimenziók*, Matematikai Közlemények **II**, Sopron, (2014) 3-8.
- [9] **Snyder, J. P. – Voxland, Ph. M.:** An Album of Map Projections, U.S. Geological Survey Professional Paper 1453, Denver, (1989).
- [10] **Szenkovits F.:** Bevezetés a csillagászatba. Kolozsvári Egyetemi Kiadó, Kolozsvár, (2007).