

A VÍZIVAD TERÍTÉK MAGYARORSZÁGON A 2000/2001-ES VADÁSZIDÉNYBEN THE WATERFOWL HUNTING BAGS IN HUNGARY IN THE HUNTING SEASON 2000/2001

Dr. Faragó Sándor¹, Dr. Csányi Sándor² és Lehoczki Róbert²

- ¹ Magyar Vízivad Kutató Csoport, Nyugat-Magyarországi Egyetem, Vadgazdálkodási Intézet
Hungarian Waterfowl Research Group, University of West Hungary, Institute of Wildlife Management
H-9400 Sopron, Ady Endre u. 5., Hungary
- ² Országos Vadgazdálkodási Adattár, Szent István Egyetem Vadbiológiai és Vadgazdálkodási Tanszék,
Hungarian Game Management Database, St. Stephen University, Department of Game Biology and
Management. H-2103 Gödöllő, Péter Károly u. 1., Hungary

1. BEVEZETÉS

A VADGAZDÁLKODÁSI ADATTÁR 2000/2001-es idényre vonatkozó összesítő jelentése (CSÁNYI, 2001) után, a vízivad vadászat részletes statisztikai adatait és azok értékelését immáron **ötödik alkalommal** tesszük közzé. Az első közlés (FARAGÓ ÉS RITTER, 1998) az 1996-os év, a második (FARAGÓ ÉS RITTER, 1999) az 1997-es év, a harmadik (FARAGÓ ET AL., 2001) az 1998/1999-es év, a negyedik pedig (FARAGÓ ET AL., 2002) az 1999/2000-es vadászati év terítékeit dolgozta fel.

2. ANYAG ÉS MÓDSZER

A 2000/2001. vadászati év vadgazdálkodási jelentései alapján alfabetikus megyei felsorolásban, de vadgazdálkodási egységenként kigyűjtésre kerültek a vadászható vízivad fajok, azaz a vetési lúd (*Anser fabalis*), a nagy lilik (*Anser albifrons*), a tőkés réce (*Anas platyrhynchos*), a bőjti réce (*Anas querquedula*), a csörgő réce (*Anas crecca*), a barátréce (*Aythya ferina*), a kerceréce (*Bucephala clangula*), a szárcsa (*Fulica atra*) és az erdei szalonka (*Scolopax rusticola*) terítékadatai. A statisztikai táblázatokban megyénként megadjuk a vadgazdálkodási egységek kódszámát, nevét és fajonként a lőtt vízivad egyedszámát (**Mellékletek 1-19. táblázat**). A vízivad teríték megyei és országos összesítése mellett (**1. táblázat**) térképeken megjelenítettük a fajonkénti terítékek országos eloszlását (**1-9. térkép**). A feldolgozás során ökológiailag is értelmezhető régiókra osztottuk fel az országot:

- **Észak-Dunántúl:** Győr-Moson-Sopron, Komárom-Esztergom, Vas, Veszprém és Fejér megyék
- **Dél-Dunántúl:** Zala, Somogy, Tolna, Baranya megyék
- **Észak-Magyarország:** Nógrád, Heves és Borsod-Abaúj-Zemplén megyék
- **Duna-Tisza-köze:** Pest és Bács-Kiskun megyék

- **Tiszántúl:** Szabolcs-Szatmár-Bereg, Hajdú-Bihar, Jász-Nagykun-Szolnok, Békés és Csongrád megyék

Mivel az adatoknak közigazgatási egységeken alapuló csoportosítása a szakigazgatás számára alkalmasabb az eligazodásra, mint a vadgazdálkodási körzet határok, így változatlanul a fenti regionális egységeket alkalmaztuk.

Az értékelések során megállapítottuk:

- a vadászható vízivad fajok terítékének régiók közötti megoszlását (**2. táblázat**)
- külön-külön a vadlúd fajok (**3. táblázat, 1. ábra**), illetőleg a réce fajok + szárcsa (**4. táblázat, 2. ábra**) dominanciáját az egyes régiókban

azaz a teríték términtázatára utaló legfontosabb jellemzőket.

3. EREDMÉNYEK

3.1. Fajok szerinti értékelés

A **VADLIBA TERÍTÉK** adatok alapján változatlan az a megállapítása, hogy a vetés lúd a Dunántúl, míg a nagy lilik az Alföld libája (**2. és 3. táblázat**). Mondhatjuk ez akkor is, ha tudjuk, hogy a közölt nagy lilik példányszám a külön engedélyek alapján végzett vadkárrelhárító vadászatok során került terítékre. Ennek köszönhetően a Magyarországon elejtett vadludak (6435 pld) 68%-a vetési lúd, 32%-a pedig nagy lilik volt.

A **nagy lilik** országos terítékének (2046 pld) 58%-a a Tiszántúlról, 31%-a a Duna-Tisza közéről, 1%-a pedig Észak-Magyarországról került ki. Az Észak-Dunántúli teríték – 179 pld és 8% -, öt megyéből származott, s a nagy lilikeknek 2%-a (48 pld) került a Dél-Dunántúlon puskavégre (**1. térkép**).

A **vetési lúd** országos terítékének (4389 pld) 50%-a származott az Észak-Dunántúlról, 15%-a Dél-Dunántúlról, 17%-a – Bács-Kiskun megye Duna-menti területei révén – a Duna-Tisza közéről, s csupán 14 illetve 4%-a a Tiszántúlról és Észak-Magyarországról (**2. térkép**).

A **VADRÉCE TERÍTÉK**ben (**2. és 4. táblázat**) jól kivehetően megmutatkoznak az egyes régiók élőhely kínálatában tapasztalható különbségek.

A **103.899** pld-os országos réce és szárcsa terítékben 86%-kal dominált a tőkés réce, 4%-os volt a szárcsa, 6%-os a csörgő réce, 2%-nyi a barátaréce, 1-1%-ot tett ki a bőjti réce és a kerceréce aránya.

A **tőkés réce** országos terítékének (89.850 pld) területi megoszlása a tiszántúli dominancia mellett (56%) az ország többi része között egyenletes volt (8-12%). Legkisebb terítékarány (8%) a Dél-Dunántúlon mutatható ki. Ez a diszperzió a régióknak vízben való eltérő gazdagságát is mutatja, amelyet a generalista tőkés réce jól kihasználta, a vadászati hasznosítás pedig hűen visszatükrözött (**3. térkép**).

A **bőjti réce** országos terítéke (1011 pld) az Alföldre összpontosult (Tiszántúl 69%, Duna-Tisza köze 13%), Észak-Magyarországra 6%-nyi, a Dél-Dunántúlra 4%-nyi és az Észak-Dunántúlra 8%-nyi esett. Az Észak-Magyarországi mennyiség Heves valamint Borsod-Abaúj-Zemplén megyék déli részén, ugyancsak az Alföld területén került terítékre (**4. térkép**).

1. táblázat: A vízivad teríték megyei bontásban és Magyarországon összesen, 2000/2001

Table 1: Hunting bags of waterfowl species in the counties and total in Hungary, 2000/2001

Megye County	Nagy lilik White- fronted Goose	Vetési lúd Bean Goose	Tókécs réce Mallard	Büjti réce Garganey	Csörgő réce Teal	Barátréce Pochard	Kerceréce Goldeneye	Szárscsa Coot	Erdei szalonna Woodcock
Bács-Kiskun	633	710	7459	132	492	131	11	590	387
Baranya	6	138	1232	14	84	53	0	90	478
Békés	239	64	14649	212	365	122	196	384	194
Borsod-Abaúj-Zemplén	23	36	4482	24	107	9	5	127	586
Csongrád	7	94	6297	33	344	135	0	108	121
Fejér	131	1464	4249	34	300	176	51	137	239
Győr-Moson-Sopron	34	387	3840	3	12	0	0	195	370
Hajdú-Bihar	697	209	13072	182	836	697	117	259	292
Heves	7	162	4573	35	1550	106	7	599	345
Jász-Nagykun-Szolnok	213	223	14208	249	1530	144	324	969	75
Komárom-Esztergom	14	231	1548	31	117	69	43	355	220
Nógrád	0	0	268	1	2	0	0	0	661
Pest	0	30	3273	3	139	66	1	88	1170
Somogy	0	98	1937	9	13	7	0	139	715
Szabolcs-Szatmár-Bereg	0	5	3016	14	116	84	0	74	161
Tolna	27	182	3599	14	90	5	0	151	186
Vas	0	29	842	0	2	0	0	7	561
Veszprém	0	93	860	15	36	0	0	6	449
Zala	15	234	446	6	21	1	0	44	413
Összesen:	2046	4389	89850	1011	6156	1805	755	4322	7623

2.táblázat: A vadászható vízivad fajok terítékének megoszlása a különböző régiók között, 2000/2001

Table 2: Dispersion of hunting bags of huntable waterfowl species in various regions of Hungary, 2000/2001

Megye/Régió	Nagy lilik	Vetési lúd	Tókécs réce	Bőjtő réce	Csörgő réce	Barát-réce	Kerce-réce	Szárcsa	Erdei szalonka
County/Region	White-fronted Goose	Bean Goose	Mallard	Garganey	Teal	Pochard	Golden-eye	Coot	Woodcock
Győr-Moson-Sopron	34	387	3840	3	12	0	0	195	370
Komárom	14	231	1548	31	117	69	43	355	220
Vas	0	29	842	0	2	0	0	7	561
Veszprém	0	93	860	15	36	0	0	6	449
Fejér	131	1464	4249	34	300	176	51	137	239
Észak-Dunántúl	db	179	2204	83	467	245	94	700	1839
	%	8	50	12	8	7	13	12	16
Zala	15	234	446	6	21	1	0	44	413
Somogy	0	98	1937	9	13	7	0	139	715
Tolna	27	182	3599	14	90	5	0	151	186
Baranya	6	138	1232	14	84	53	0	90	478
Dél-Dunántúl	db	48	652	7214	43	208	66	0	424
	%	2	15	8	4	3	4	0	10
Nógrád	0	0	268	1	2	0	0	0	661
Heves	7	162	4573	35	1550	106	7	599	345
Borsod-Abaúj-Zemplén	23	36	4482	24	107	9	5	127	586
Észak-Magyarország	db	30	198	9323	60	1659	115	12	726
	%	1	4	10	6	27	6	2	17
Pest	0	30	3273	3	139	66	1	88	1170
Bács-Kiskun	633	710	7459	132	492	131	11	590	387
Duna-Tisza köze	db	633	740	10732	135	631	197	12	678
	%	31	17	12	13	10	11	2	15
Szabolcs-Szatmár-Bereg	0	5	3016	14	116	84	0	74	161
Hajdú-Bihar	697	209	13072	182	836	697	117	259	292
Jász-Nagykun-Szolnok	213	223	14208	249	1530	144	324	969	75
Békés	239	64	14649	212	365	122	196	384	194
Csongrád	7	94	6297	33	344	135	0	108	121
Tiszántúl	db	1156	595	51242	690	3191	1182	637	1794
	%	58	14	56	69	53	66	86	42
Összes		2046	4389	89850	1011	6156	1805	755	4322

**3.táblázat: A vadászható vadlúdfajok dominanciája a liba terítékben
Magyarország különböző régióiban, 2000/2001**

Table 3: Dominance of huntable geese in hunting bags in various regions of Hungary, 2000/2001

Régió Region	Vetési lúd Bean Goose		Nagy lilik White-fronted Goose		Összes liba Geese total
	pld	%	pld	%	
Észak-Dunántúl	2204	92	179	8	2383
Dél-Dunántúl	652	93	48	7	700
Észak-Magyarország	198	87	30	13	228
Duna-Tisza köze	740	54	633	46	1373
Tiszántúl	595	34	1156	66	1751
ÖSSZES	4389	68	2046	32	6435

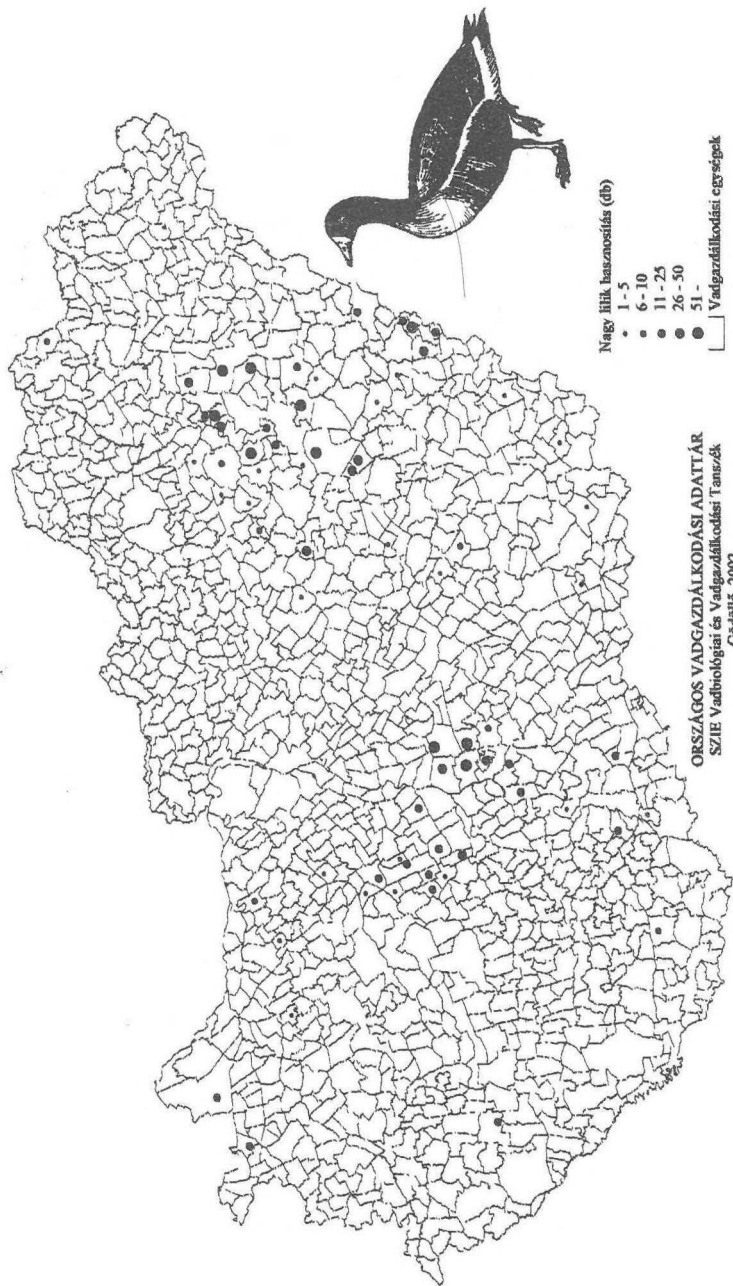
A csörgő réce országos terítéke (6156 pld) ugyancsak alföldi dominanciát mutatott, 53%-a a Tiszántúlon, 27%-a Észak-Magyarországon, 13%-a a Duna-Tisza közén került elejtésre. Az Észak-Dunántúlon 7%, a Dél-Dunántúlon 3%-át lőtték a csörgő récének (5. térkép).

A barátréce terítéket (1805 pld) 66%-ban a Tiszántúlon, 11%-ban a Duna-Tisza közén és 6%-ban Észak-Magyarországon lőtték meg. Észak-Dunántúlon (13%) Fejér megyében volt a legnagyobb a barátréce teríték. A Dél-Dunántúlra 4%-a jutott az országos terítéknek (6. térkép).

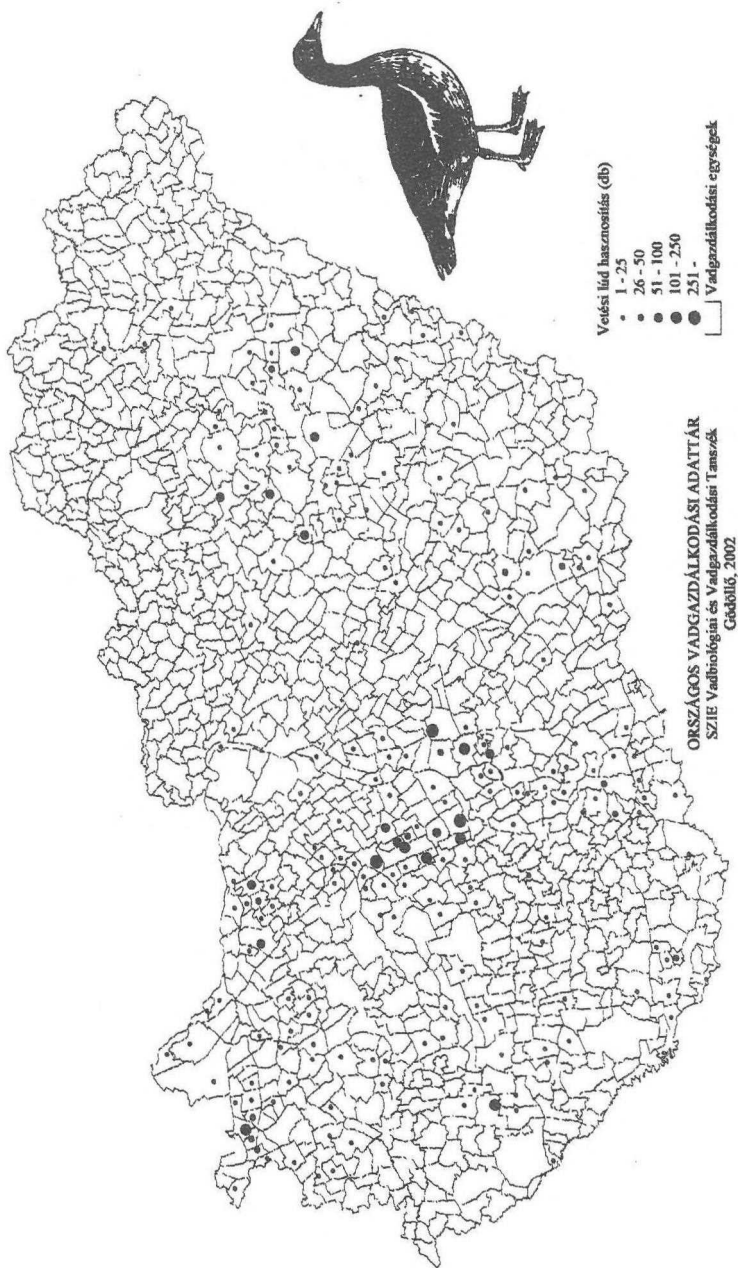
4.táblázat: A vadászható fajok dominanciája a magyarországi réce és szárcsa terítékben az egyes régiókban, 2000/2001

Table 4: Dominance of species in hunting bags of ducks and coot in various regions of Hungary, 2000/2001

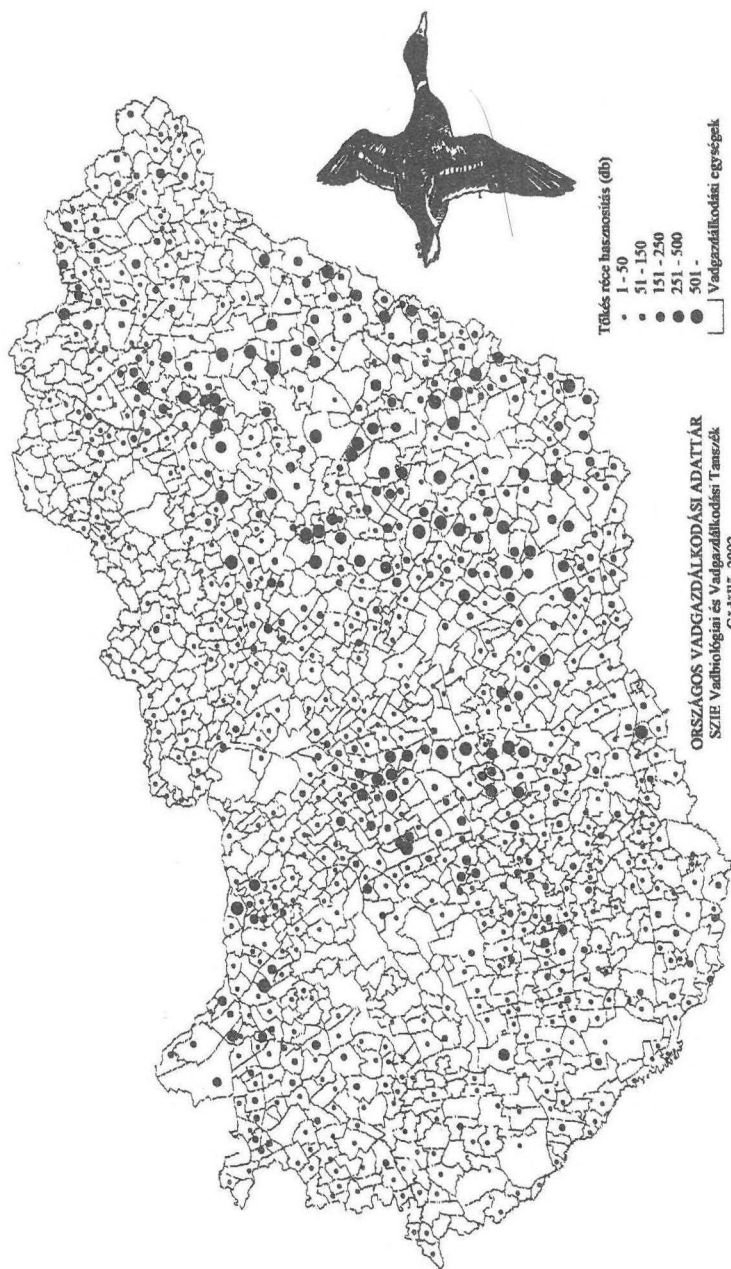
Régió		Tóké réce	Böjti réce	Csörgő réce	Barát- réce	Kerce- réce	Szárcsa	Összes
Region		Mallard	Garganey	Teal	Pochard	Goldeneye	Coot	Total
Észak-Dunántúl	pld	11339	83	467	245	94	700	12928
	%	87	1	3	2	1	6	100
Dél-Dunántúl	pld	7214	43	208	66	0	424	7955
	%	90	+	3	1	+	6	100
Észak-Magyarország	pld	9323	60	1659	115	12	726	11895
	%	78	+	13	1	+	8	100
Duna-Tisza köze	pld	10732	135	631	197	12	678	12385
	%	86	1	5	2	+	6	100
Tiszántúl	pld	51242	690	3191	1182	637	1794	58736
	%	87	1	5	2	1	4	100
Magyarország Hungary	pld	89850	1011	6156	1805	755	4322	103899
	%	86	1	6	2	1	4	100



1. térkép: A nagy lilik területi eloszlása Magyarországon, 2000/2001
Map 1: Dispersion of White-fronted Goose bags in Hungary, 2000/2001

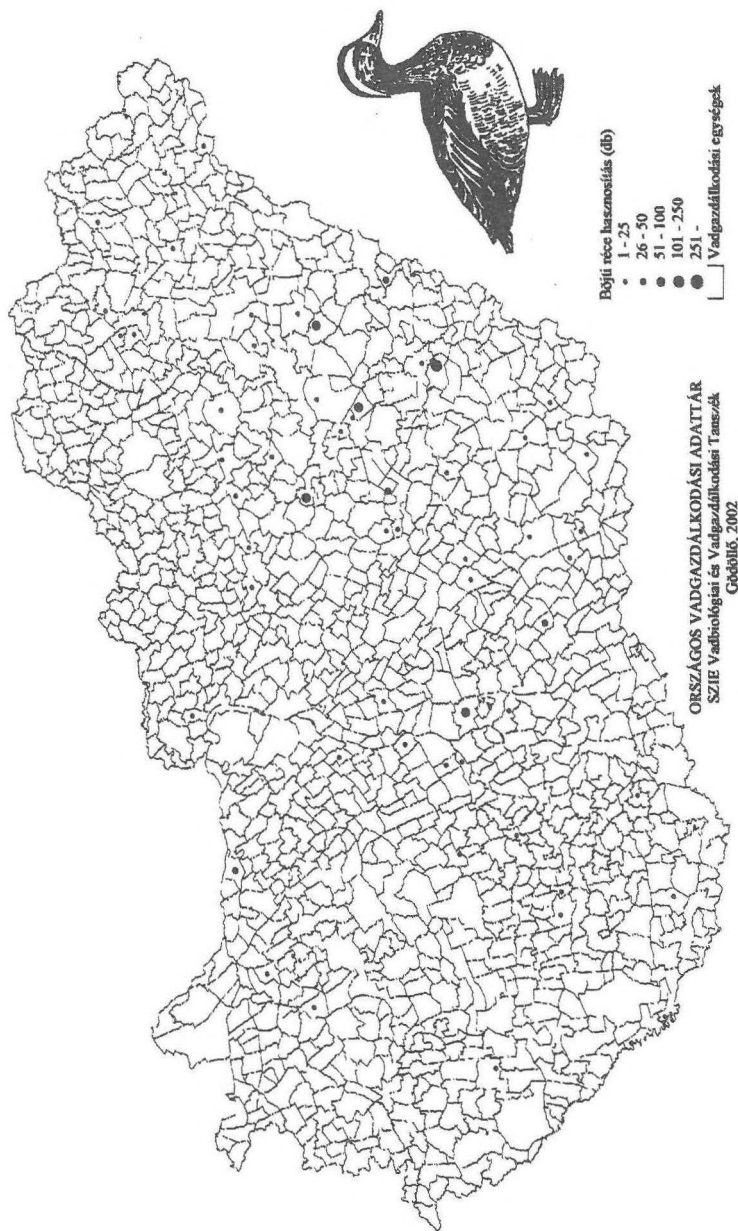


2. térkép: A vetési lúd területi eloszlása Magyarországon, 2000/2001
Map 2: Dispersion of Bean Goose bags in Hungary, 2000/2001

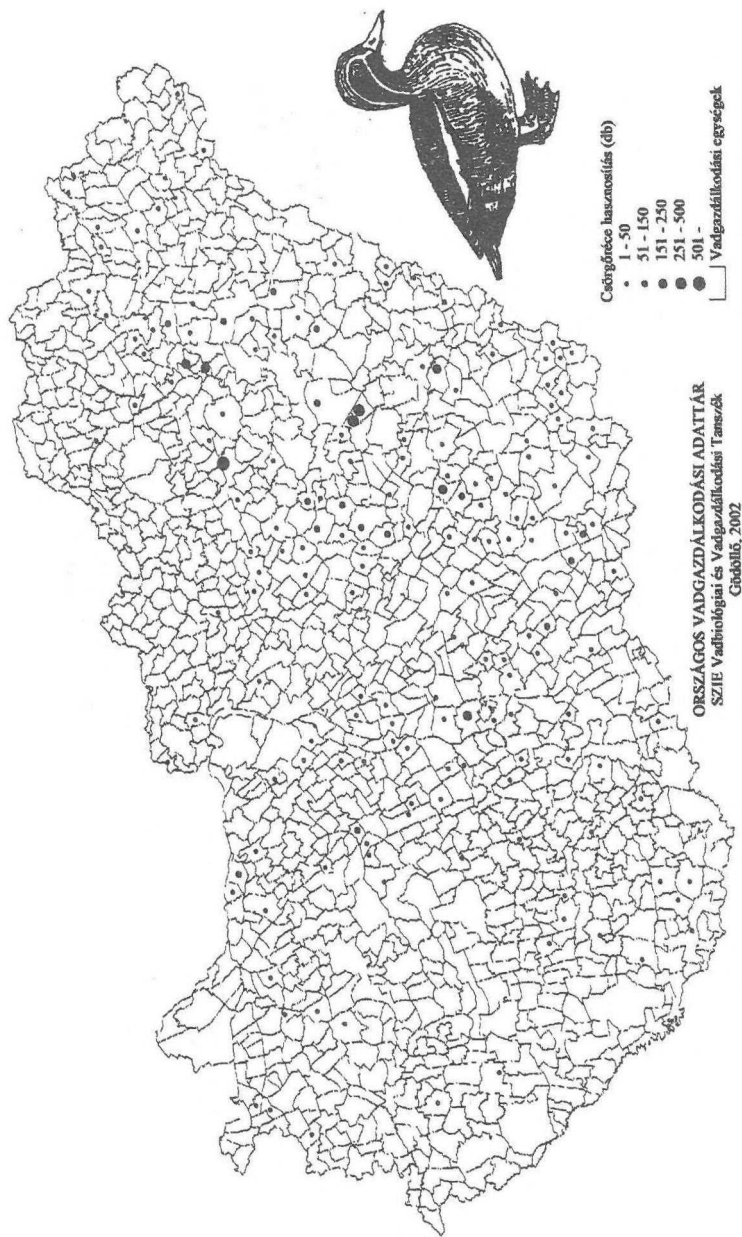


3. térkép: A tőkés réce teríték területi eloszlása Magyarországon, 2000/2001

Map 3: Dispersion of Mallard bags in Hungary, 2000/2001



4. térkép: A böjti réce területi eloszlása Magyarországon, 2000/2001
Map 4: Dispersion of Garganey bags in Hungary, 2000/2001



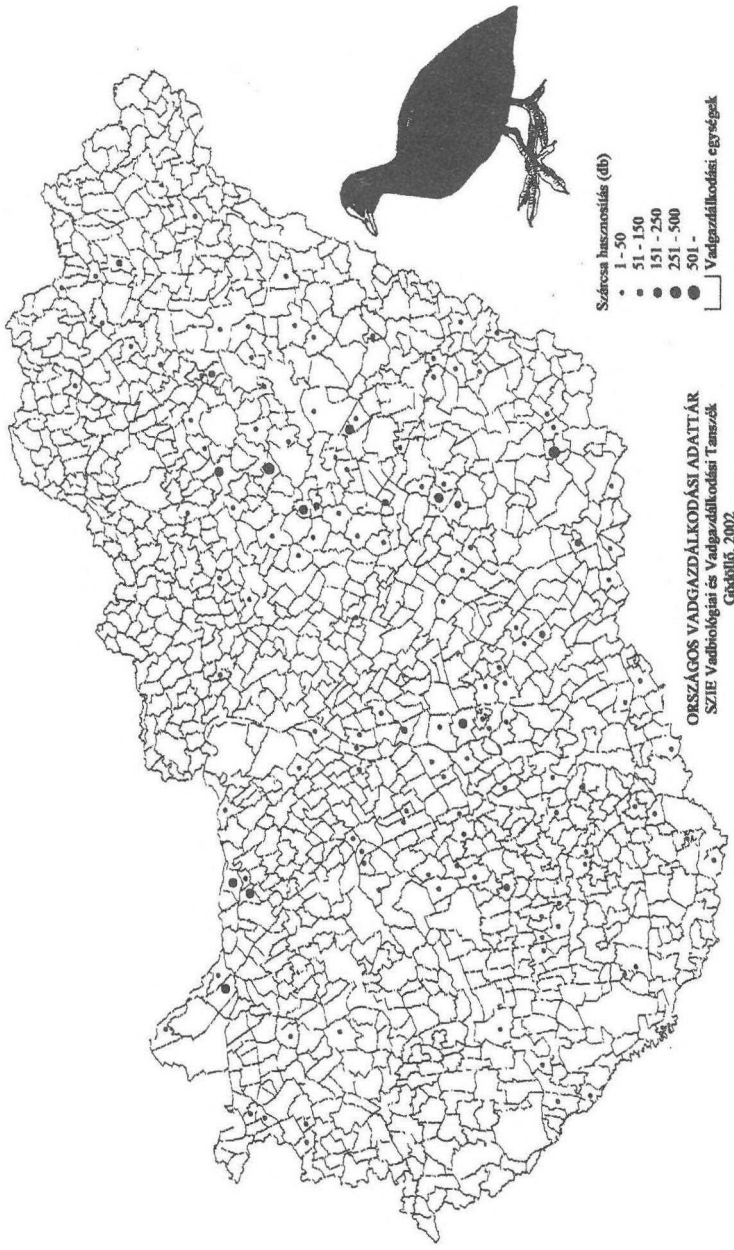
5. térkép: A csörgő réce területi eloszlása Magyarországon, 2000/2001
Map 5: Dispersion of Teal bags in Hungary, 2000/2001



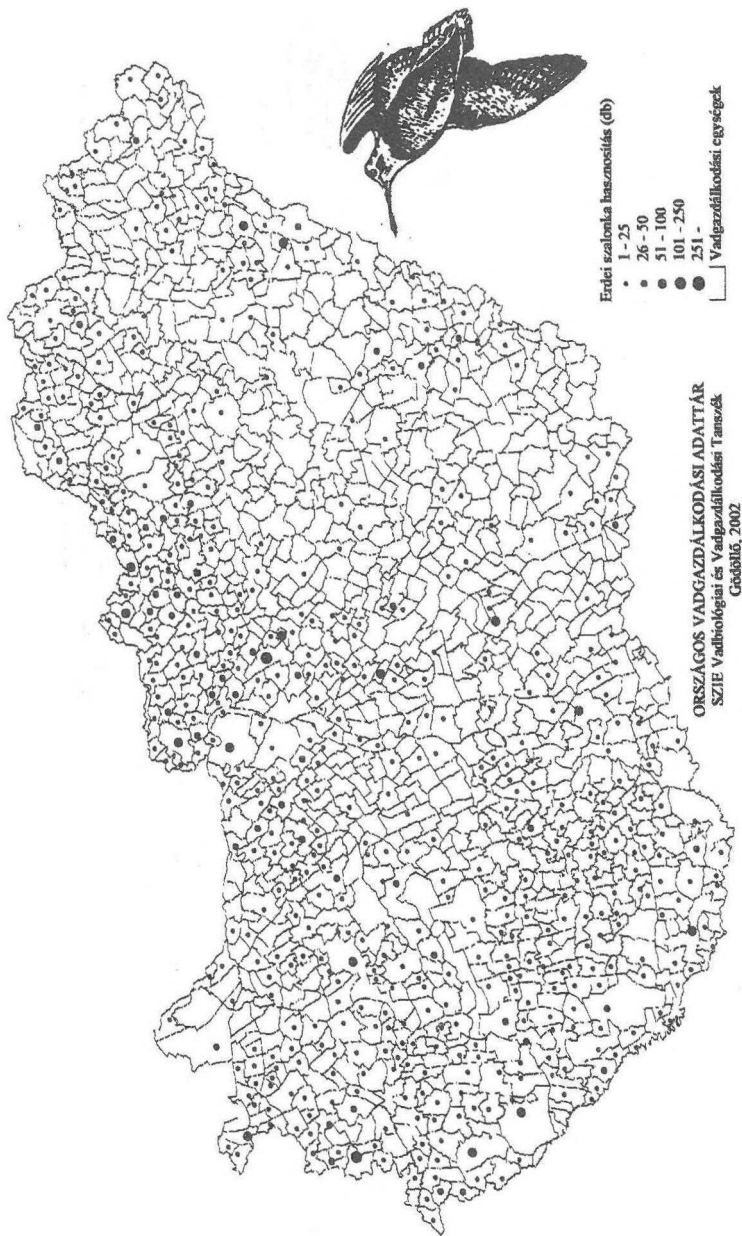
6. térkép: A barátréce teríték területi eloszlása Magyarországon, 2000/2001
Map /: Dispersion of Pochard bags in Hungary, 2000/2001



7. térkép: A kerceréce területi eloszlása Magyarországon, 2000/2001
Map 7: Dispersion of Goldeneye bags in Hungary, 2000/2001



8. térkép: A szárcsa területi eloszlása Magyarországon, 2000/2001
Map 8: Dispersion of Coot bags in Hungary, 2000/2001



9. térkép: Az erdei szalonka területi eloszlása Magyarországon, 2000/2001
Map 9: Dispersion of Woodcock bags in Hungary, 2000/2001

A **kerceréce** teríték (755 pld) 86%-a a Tiszántúlon, főként Jász-Nagykun-Szolnok, továbbá Békés megyében esett. Észak-Magyarországon és a Duna-Tisza közén 2-2%-át, Észak-Dunántúlon 12%-át ejtették el, s nem került puszkavégre a Dél-Dunántúlon (**7. térkép**).

A **SZÁRCSA** teríték (**2. táblázat**)(4322 pld) döntően a Tiszántúlról (42%) származott. Hasonló arányát ejtették el a szárcsáknak Észak-Magyarországon – főként Heves megyében – (17%), az Észak-Dunántúlon (16%) valamint a Duna-Tisza közén (15%). Kisebb nagyságrendet képviselt a Dél-Dunántúl (10%)(**8. térkép**).

ERDEI SZALONKÁBÓL (**2. táblázat**) (7623 pld) a legtöbb madár az Észak-Dunántúlon (24%) és a Dél-Dunántúlon (23%) került puszkavégre. Előbbiekkel közel azonos volt az Észak-Magyarországon (20%) és a Duna-Tisza-közén (20-20%), s jóval szerényebb (13%) a Tiszántúlon elejtett madarak aránya (**9. térkép**).

3.2. Regionális értékelés

A **VADLIBA TERÍTÉK**-ben (**3. táblázat és 1. ábra**) a két vadászható faj arányát változatlanul meghatározta az a rendeleti megkötöttség, amely szerint a nagy lilik vadászatát a megyei vadászati hatóság külön kérvény alapján, vadkár elhárítási céllal engedélyezheti. Mindennek az a következménye, hogy a nagy lilik aránya jóval alacsonyabb (32%) volt a terítékben, mint a vetési lúd (68%) részesedése. A legmagasabb nagy lilik arányt a Tiszántúlon (66%) lehetett regisztrálni, de még Észak-Magyarországon is 13%-át, a Duna-Tisza közén pedig 46%-át tette ki a terítéknek. A Dunántúlon lőtték a nagy lilikből a legkevésébbet, az Észak-Dunántúlon a libáknak mindössze 8%-a, a Dél-Dunántúlon 7%-a került terítékre e fajból. A Dunántúlon 92-93%-ban, Észak-Magyarországon 87%-ban vetési ludat zsákmányoltak és ennek megfelelően csupán 7-8%, illetve 13%-nyi nagy lilik esett. A Tiszántúlon 34% vetési lúdra jutott 66%-nyi nagy lilik. Ez az arány a korábbi időszakokban – a nagy lilik kevésbé korlátozott vadászhatósága idején – a tiszántúli területeken még ennél is magasabb volt (FARAGÓ, 1995), csak az elmúlt években billent át a vetési lúd javára. Ezt az ismételt domináns nagy lilik terítéket a faj megnövekedett átvonuló egyedszámára, a károkozást megelőző vadászati engedély kiadások emelkedésére és egyúttal a lehetőségek érvényesítésére – azaz a nagyobb mennyiség kilövésére – lehet visszavezetni.

A **VADRÉCE ÉS SZÁRCSA TERÍTÉK**-ben (**4. táblázat és 2. ábra**) egyenletesség mutatkozott abban, hogy mindenütt a tőkés réce a terítékek abszolút domináns faja (86-90%), a Duna-Tisza közén 86%-os legkisebb, Dél-Dunántúlon 90%-os legnagyobb értékkel. Ugyancsak kiegyenlített volt a bőjti réce (+1%) és a kerceréce (+1%) régiókénti részaránya, de még ugyanebbe a kategóriába sorolható a barátréce (1-2%) és a szárcsa (4-8%) is. Lényeges regionális terítékbeli különbségeket csak a csörgő réce (3-13%) esetében tapasztaltunk. (A + érték annyit tesz, hogy a faj részesedése a terítékben kisebb 0,5%-nál, azaz értéke nem kerekíthető felfelé, 1%-ra).

Az **Észak-Dunántúlra** az alábbi rangsor volt a jellemző: tőkés réce (87%), szárcsa (6%), csörgő réce (3%), barátréce (2%), bőjti réce és kerceréce (1-1%). A szárcsának a Komárom és Fejér megyei halastavakon lőtt mennyisége volt az, ami e fajt, e régióban, a vizsgált évben is szubdominánsá tette.

A **Dél-Dunántúlra** az alábbi rangsor volt a jellemző: tőkés réce (90%), szárcsa (6%), csörgő réce (3%), barátréce (3%) és bőjti réce és kerceréce (+-+%). A kéméleti területek miatt a vízen történő vadászat sok helyütt tiltott volt, ezért a vízen táplálkozó, azaz onnan ki nem húzó fajok szerény arányban voltak jelen a terítékben.

Észak-Magyarországra az alábbi rangsor volt a jellemző: tőkés réce (78%), csörgő réce (13%), szárcsa (8%), barátréce (1%), bőjti réce és kerceréce (+-+ %).

A **Duna-Tisza közére** az alábbi rangsor volt a jellemző: tőkés réce (86%), szárcsa (6%), csörgő réce (5%), barátréce (2%), bőjti réce (1%) és kerceréce (+%). Mivel a sekély szikes tavak vízivad közösségeinek nagy részét védettségük miatt nem vadászták, ezért a vadászok csupán a Dunán és vonzáskörzetében (a táplálkozó területeken), a mélyebb vízi tavakon (bányatavak) és a csatornákon tartózkodó vízivadat ejthették el.

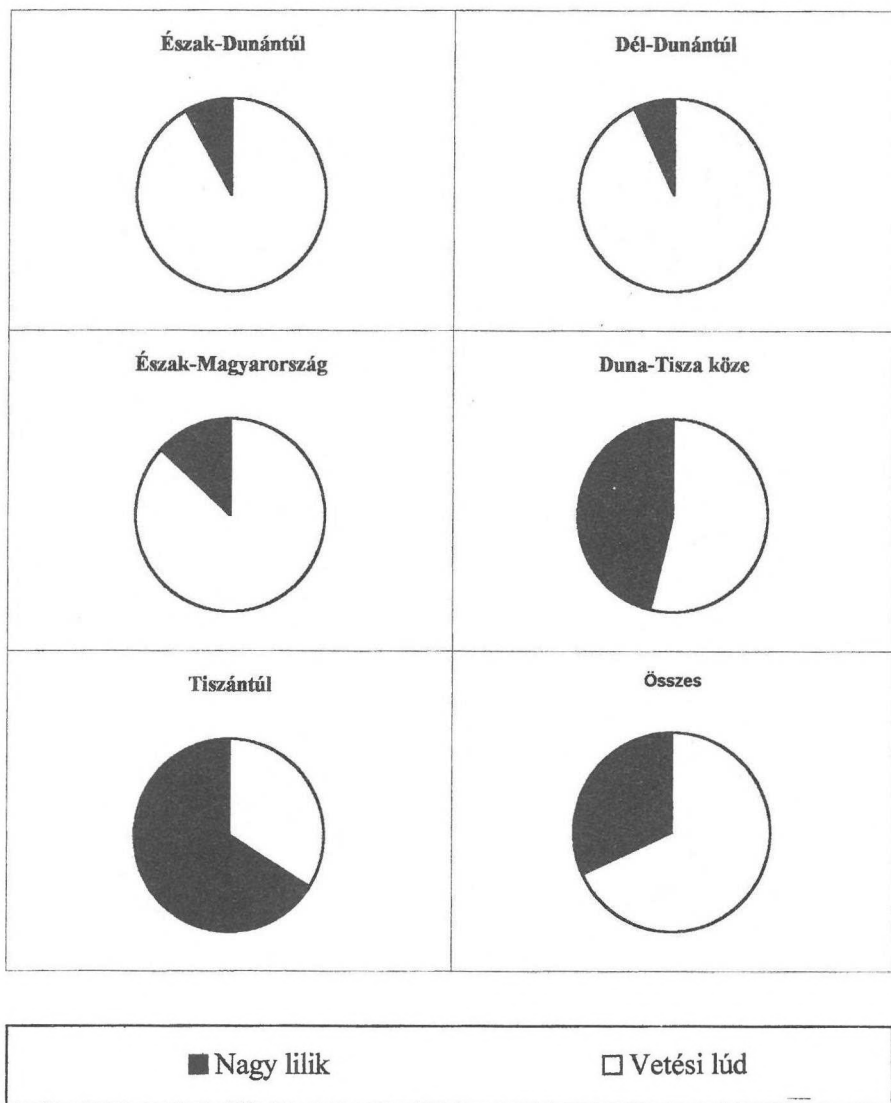
A **Tiszántúlon** az alábbi rangsor volt a jellemző: tőkés réce (87%), csörgő réce (5%), szárcsa (4%), barátréce (2%), bőjti réce és kerceréce (1-1%). A korábbi szezonhoz hasonlóan ez volt az egyedüli régió, ahol barátrécét 1000 pld felett, szárcsát pedig 1500 pld feletti mennyiségben lőttek.

4. KÖVETKEZTETÉSEK

A **vadlúd teríték** nagysága 1985 óta (akkor 11.380 pld-t lőttek) drasztikusan csökkent, s 1989 óta 5-6000 pld között változott (FARAGÓ, 1995). A 8/1993 FM számú rendelet eredményezett ugyan átmeneti teríték visszaesést – 1993-ban 4692 libát hoztak terítékre – de azt követően újra terítéknövekedést lehetett kimutatni – 1994: 6407 pld; 1995: 5622 pld. Ez a szint stabilizálódott 1996-ban is: 5913 pld-nyal (FARAGÓ ÉS RITTER, 1998). 1997-ben 15%-os visszaesést tapasztaltunk, hiszen mintegy 900 libával kevesebb – 5038 pld – esett abban az évben, mint 1996-ban (FARAGÓ ÉS RITTER, 1999). Az 1998/1999-es vadászati évben 5236 libát, azaz a korábbi évnél 4%-kal többet lőttek. Gyakorlatilag a megelőző idénnyel azonos volt a vetési lúd terítéke, és mintegy 73%-kal növekedett a nagy lilik lőtt mennyisége. Ez utóbbi – mint már említettük – részben az állománynövekedéssel, részben a liberalizálódó engedélykiadással magyarázható (FARAGÓ ET AL., 2001). Az 1999/2000-es vadászati évben terítékre hozott összes libamennyiség – 7235 pld – 38%-kal haladta meg a korábbi idény terítékét (FARAGÓ ET AL., 2002). A 2000/2001-es vadászati évben terítékre hozott 6435 pld 11%-kal kevesebb mint a megelőző év terítéknagysága.

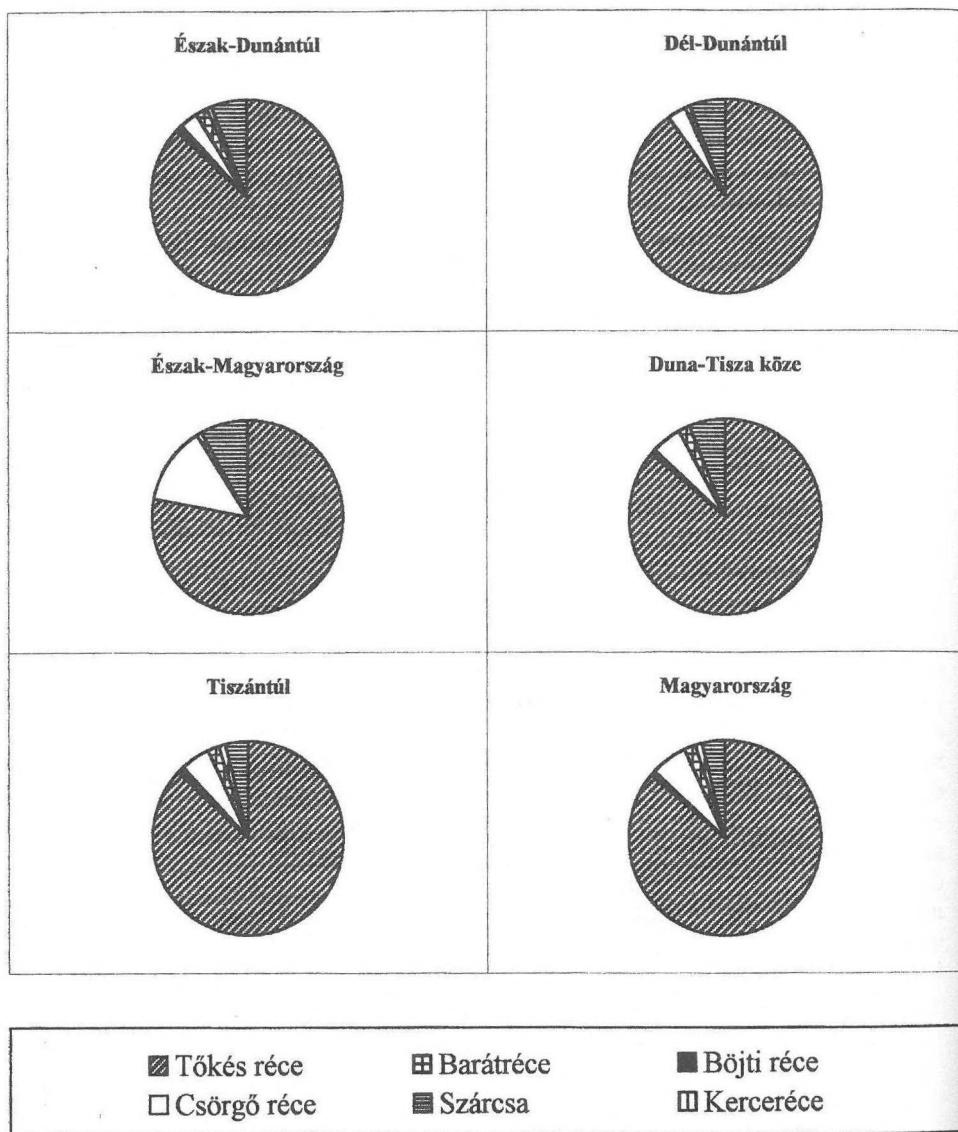
<i>Vetési lúd</i>	5992 pld	→	4389 pld = - 1603 pld	→	- 26,8%
<i>Nagy lilik</i>	1243 pld	→	2046 pld = + 803 pld	→	+ 64,6%

A Vadgazdálkodási Adattárban (CSÁNYI, 1996) az 1992-1995 közötti, *csak a tőkés récére vonatkozó* vadréce adatok folyamatos csökkenést mutattak (1992: 90711 pld; 1993: 66303 pld; 1994: 83559 pld; 1995: 71056 pld). Ez a tendencia 1996-ban folytatódott, hiszen további 10.000 pld-nyal csökkent a terítéke e fajnak, 60.132 pld volt (FARAGÓ ÉS RITTER, 1998). A csökkenés 1997-ben megállt, ugyanis 67.923 pld-t, azaz csaknem 8000 pld-nyal és 13%-kal többet lőttek az országban, mint az előző évben. Az 1998/1999-es vadászati évben újfent 5%-os terítékcsökkenés következett be, mivel abban az évben 64.748 pld-t ejtettek el



1. ábra: A vadlúd fajok dominanciája a liba terítékben Magyarország különböző régióiban, 2000/2001

Figure 1: Dominance of geese species in hunting bags in various regions of Hungary, 2000/2001 (black: White-fronted Goose, white: Bean Goose)



2. ábra: A vadászható fajok dominanciája a magyarországi réce és szárcsa terítékben az egyes régiókban, 2000/2001

Figure 2: Dominance of species in hunting bags of ducks and coot in various regions of Hungary, 2000/2001

(FARAGÓ ET AL., 2001). Az 1999/2000-es vadászidényben 91.122 pld-t hoztak terítékre – ami az 1990-es évek elejének szintjét jelenti – azaz 40,7%-kal többet, mint a megelőző évben (FARAGÓ ET AL., 2002). A 2000/2001-es vadászidényben a megelőző idénnyel csaknem azonos volt a teríték – 89.850 pld – azaz 1,4%-os csökkenést mutatott

Tőkés réce 91.122 pld \longrightarrow 89.339 pld = - 1783 pld \longrightarrow - 40,7%

Az előző évi terítékekhez képest a többi vadászható récefajok és a szárcsa esetében az alábbi tendenciákat észleltük:

Böjti réce	1426 pld	\longrightarrow	1011 pld	= - 415 pld	\longrightarrow	- 29,1%
Csörgő réce	5277 pld	\longrightarrow	6156 pld	= + 879 pld	\longrightarrow	+ 16,7%
Barátréce	3075 pld	\longrightarrow	1805 pld	= - 1270 pld	\longrightarrow	- 41,3%
Kerceréce	248 pld	\longrightarrow	755 pld	= + 507 pld	\longrightarrow	+ 204,4%
Szárcsa	6407 pld	\longrightarrow	4322 pld	= - 2085 pld	\longrightarrow	- 32,5%

Megállapítható tehát, hogy jelentősen csökkent az előző vadászati évhez képest a böjti réce (-29,1%), a barátréce (-41,3%) és a szárcsa (-32,5%) terítéke, nőtt ugyanakkor a csörgő réce (+16,7%) és a kerceréce (+204,4%) terítékre hozott mennyisége.

Az **erdei szalonka** terítékében az alábbi változást lehetett kimutatni:

Erdei szalonka 8333 pld \longrightarrow 7623 pld = - 710 pld \longrightarrow - 8,5%

Az erdei szalonka teríték növekedés 1997 évi megtorpanása után 1998-ban és 1999-ben is folytatódott. A 2000/2001-es idény elején, tehát 2000. március 1. - április 20. között elejtett 7623 erdei szalonka azonban 710 pld-nyal (8,5%-kal) kevesebb mint a korábbi szezonban terítékre hozottak összege volt.

IRODALOM - REFERENCES

- CSÁNYI, S. (1996): Vadgazdálkodási Adattár 1960-1995 (Hungarian Game Management Database 1960-1995). Gödöllő.
- CSÁNYI, S. (2000): Vadgazdálkodási Adattár 1999/2000 vadászati év (Hungarian Game Management Database 1999/2000 hunting year). Gödöllő.
- CSÁNYI, S. (2001): Vadgazdálkodási Adattár 2000/2001 vadászati év (Hungarian Game Management Database 2000/2001 hunting year). Gödöllő.
- FARAGÓ, S. (1995): Geese in Hungary 1986-1991. Numbers, Migration and Hunting Bags. *IWRB Publication* 36. 97 pp.
- FARAGÓ, S. (1996): A Magyar Vadlúd adatbázis 1984-1995: Egy tartamos monitoring - Data base of geese in Hungary 1984-1995. A long-term monitoring. *Magyar Vízivad Közlemények - Hungarian Waterfowl Publications* 2: 3- 168.

- FARAGÓ, S. ÉS RITTER, D. (1998): A vízivad teríték Magyarországon 1996-ban - The waterfowl hunting bags in Hungary in 1997. *Magyar Vízivad Közlemények - Hungarian Waterfowl Publications* 4: 265- 365.
- FARAGÓ, S. ÉS RITTER, D. (1999): A vízivad teríték Magyarországon 1997-ben - The waterfowl hunting bags in Hungary in 1997. *Magyar Vízivad Közlemények - Hungarian Waterfowl Publications* 5: 329-418.
- FARAGÓ, S., CSÁNYI, S. ÉS LEHOCZKI, R. (2001): A vízivad teríték Magyarországon az 1998/1999-es vadászidényben - The waterfowl hunting bags in Hungary in the hunting season 1998/1999. *Magyar Vízivad Közlemények - Hungarian Waterfowl Publications* 7: 213-293.
- FARAGÓ, S., CSÁNYI, S. ÉS LEHOCZKI, R. (2002): A vízivad teríték Magyarországon az 1999/2000-es vadászidényben - The waterfowl hunting bags in Hungary in the hunting season 1999/2000. *Magyar Vízivad Közlemények - Hungarian Waterfowl Publications* 8: 257-325.

WATERFOWL HUNTING BAGS IN HUNGARY IN THE HUNTING SEASON 2000/2001

Dr. Faragó, S., Dr. Csányi, S. and Lehoczki, I.

SUMMARY

The authors processed bag data obtained in the hunting season 2000/2001 for 9 waterfowl species huntable in Hungary: *Anser fabalis*, *Anser albifrons*, *Anas platyrhynchos*, *Anas querquedula*, *Anas crecca*, *Aythya ferina*, *Bucephala clangula*, *Fulica atra* and *Scolopax rusticola*. Bag data were summarized for each county as well as for the total area of Hungary (Table 1.). Distribution of bags on the country is represented for each species in maps (Map 1-9.). In course of evaluation, the following were determined: distribution of bags of huntable waterfowl species between the certain regions (Table 2.), furthermore the dominance of goose species (Table 3., Figure 2.) in each of the regions investigated. Annex Tables 1-19. contain code numbers of each hunting range, their name, numbers of waterfowl bagged in the certain ranges (separately for each species).

In the hunting season 2000/2001 for **goose bags** small decreasing (11%) was experienced: numbers of bagged geese amounted to 6435 birds, being by 2000 birds less than in the season 1999/2000 (7235 individuals). In case of the two species dealt with, changes in bags differed from each other: numbers of *Anser fabalis* decreased by 26,8% (-1603 birds) whereas those of *Anser albifrons* experienced increments of 64,6% (+803 individuals).

<i>Bean goose</i>	5992 birds	→	4389 birds	=	- 1603 birds	→	- 26.8%
<i>White-fronted goose</i>	1243 birds	→	2046 birds	=	+ 803 birds	→	+ 64.6%

As compared to bags shot in the season 1999/2000, for the **duck species** as well for **common coot** (*Fulica atra*) the following trends were observed:

<i>Mallard</i>	91122 birds	→	89339 birds	=	- 1783 birds	→	- 40.7%
<i>Garganey</i>	1426 birds	→	1011 birds	=	- 415 birds	→	- 29.1%
<i>Teal</i>	5277 birds	→	6156 birds	=	+ 879 birds	→	+ 16.7%
<i>Pochard</i>	3075 birds	→	1805 birds	=	- 1270 birds	→	- 41.3%
<i>Goldeneye</i>	248 birds	→	755 birds	=	+ 507 birds	→	+ 204.4%
<i>Common Coot</i>	6407 birds	→	4322 birds	=	- 2085 birds	→	- 32.5%

Bags of **woodcock** (*Scolopax rusticola*) amounted in the hunting season 2000/2001 to 7623 birds, i.e. by 5.5% lower than in the previous year (8333 birds).

<i>Woodcock</i>	8333 birds	→	7623 birds	=	- 710 birds	→	- 8.5%
-----------------	------------	---	------------	---	-------------	---	--------

MELLÉKLETEK

ANNEX

1. táblázat: Baranya megyei vízivadteríték 2000-ben											
Kód	Név	Telephely	Szalomka	Vetési lúd	Nagy- lilik	Tőkés réce	Bőjtő réce	Csörgő réce	Barát- réce	Kerce- réce	Szár- csa
02_500100_1_4_1	Mágoosi Nimród Vt	Mágoos	1	0	0	25	0	0	0	0	0
02_500200_1_4_1	Bikali Saskovica Vt	Bikal	4	0	0	70	0	0	0	0	40
02_500300_1_4_1	Királykút Vt	Egyházaskozár	8	0	0	20	0	0	0	0	2
02_500400_1_4_1	Szkita Aranyzarvas Vt	Gödre	25	0	0	30	0	0	0	0	0
02_500500_1_4_1	Sásdi Petőfi Vt	Sásd	22	0	0	0	0	0	0	0	0
02_500600_1_3_0	Sásdi Agro Rt	Sásd	5	0	0	6	0	0	0	0	0
02_500700_1_3_4	Mecseki Erdészeti Rt	Kisvaszar	0	0	0	0	0	0	0	0	0
02_500800_1_4_1	Kelet-Mecsek Vt	Magyaregregy	3	0	0	0	0	0	0	0	0
02_500900_1_4_1	Váralja Vt	Váralja	7	0	0	5	0	0	0	0	0
02_501000_1_3_4	MEFA Rt Sasrét	Szigetvár	2	0	0	0	0	0	0	0	0
02_501100_1_3_4	MEFA Rt Alsókövesd	Sásd	18	0	0	0	0	0	0	0	0
02_501200_1_3_7	Komló-Mánfa Térsége EBT	Pécs Úszópuszta	0	0	0	0	0	0	0	0	0
02_501210_1_4_1	Magyarszék és Kör. Gazdák	Magyarszék	0	0	0	12	0	0	0	0	0
02_501300_1_3_4	MEFA Rt Kelet-Mecsek	Kárász	11	0	0	0	0	0	0	0	0
02_501400_1_4_1	Sornogyapáti Árpád Népe Vt	Szigetvár	21	3	0	85	0	2	1	0	11
02_501500_1_4_1	Zalka Máté Vt	Pécs	0	0	0	0	0	0	0	0	0
02_501600_1_4_1	Szentlőrinci Pagnoy Vt	Helesfa	18	0	0	30	0	0	0	0	0
02_501700_1_3_4	MEFA Rt Hetvehelyi Erd.	Hetvehely	25	0	0	0	0	0	0	0	0
02_501800_1_3_4	MEFA Rt	Árpádtető	18	0	0	0	0	0	0	0	0
02_501810_1_4_1	Dél-Mecsek Vt	Pécs	2	0	0	6	0	0	0	0	0
02_501900_1_3_0	Pécsvárad-Ápátvársadi FVK	Pécsvárad	2	0	0	5	0	0	0	0	0
02_502000_1_3_4	MEFA Rt Pécsvárad Erd.	Mészkomence	23	0	0	0	0	0	0	0	0
02_502100_1_4_1	Szigetvári Barátság Vt	Szigetvár	14	9	0	87	0	0	0	0	0
02_502200_1_4_1	Szigetvári Zrínyi Vt	Hobol	0	0	0	0	0	0	0	0	0
02_502300_1_4_1	Okormenti Vt	Rózsafa	0	17	0	23	0	0	0	0	0
02_502400_1_4_1	Okor Vt	Pécs	0	34	0	10	0	0	0	0	0
02_502500_1_4_3	Pannonmező Rt	Szentlőrinc	6	23	0	11	0	0	0	0	0
02_502600_1_4_1	Magyarmecskesi Nimród Vt	Szentlőrinc	16	0	0	130	10	40	30	0	0
02_502700_1_4_1	Mecsekajla Vt	Pécs	8	0	6	52	0	17	5	0	0

(Országos Vadgazdálkodási Adattár - SZIE VVT, Gödöllő)

Kód	Név	Telephely	Szalonszám	Vetési idő	Nagy- lilink	Tölkés réce	Bőjtő réce	Csörgő réce	Barát- réce	Kerce- réce	Szár- csa
02 502800 1 4 1	Társult Földtulajdonosok Vt	Pécsudvard	3	0	0	27	0	0	2	0	0
02 502810 1 4 1	Áta és Körméke TFFV	Kozárnislyeny	0	0	0	5	0	0	0	0	0
02 502900 1 4 1	Pécsváradi Karaszcavölgye Vt	Kozárnislyeny	8	0	0	14	0	0	0	0	0
02 503000 1 4 1	Gátra Dítlő Vt	Kátoly	0	0	0	14	0	0	0	0	0
02 503100 1 4 1	Marázai Hidak Vt	Fazekasboda	0	0	0	17	0	0	0	0	0
02 503200 1 4 1	Véméndi Nimród Vt	Véménd	0	0	0	0	0	0	0	0	0
02 503300 1 4 1	Himesházi Enkes Vt	Himesháza	14	0	0	39	4	2	8	0	12
02 503400 2 3 4	MEFA Rt Ormánység	Vajszló-Sellye	55	0	0	76	0	16	0	0	0
02 503500 1 4 1	Ósárd és Vidéke Vt	Ósárd	11	0	0	37	0	7	0	0	0
02 503600 1 3 0	Belvárdgyula-Újpetrei FVK	Belvárdgyula	5	0	0	34	0	0	0	0	0
02 503700 1 4 1	Szederkényi Vt	Szederkény	0	0	0	0	0	0	0	0	0
02 503800 1 4 1	Babarci Béke Vt	Lányesók	7	0	0	4	0	0	7	0	16
02 503900 1 4 1	Cselevölgye Vt	Somberek	0	0	0	16	0	0	0	0	0
02 504000 1 4 1	Dunaszekesői Duna Vt	Dunaszekeső	0	8	0	50	0	0	0	0	0
02 504100 1 4 3	DRAVA AGRO Rt		0	0	0	0	0	0	0	0	0
02 504200 1 4 1	Drávafook Széchenyi Vt	Sellye	10	25	0	55	0	0	0	0	0
02 504300 1 4 1	Ormánysági Hubertusz Vt	Sellye	16	0	0	0	0	0	0	0	0
02 504400 1 3 0	Zaláta és Körméke FVK	Zaláta	0	0	0	0	0	0	0	0	0
02 504500 1 4 1	Kisincsi Társult Földt. Vt	Pécs	20	0	0	83	0	0	0	0	0
02 504510 1 4 1	Vajszló-Ipaesfa TFFV	Vajszló	1	0	0	21	0	0	0	0	0
02 504600 1 4 1	Tenkési Kittenberger K. Vt	Vokány	40	0	0	25	0	0	0	0	0
02 504710 1 4 1	Borjádi Barátság Vt	Borjád	0	0	0	0	0	0	0	0	0
02 504720 1 4 1	Új Alkotmány Vt	Villány	0	0	0	3	0	0	0	0	2
02 504800 1 4 1	Siklósi Tancsics Vt	Siklós	17	0	0	79	0	0	0	0	7
02 504900 1 4 3	Bólyi Rt	Bóly	12	11	0	26	0	0	0	0	0
02 505000 2 4 4	Gemenc Rt	Béda-Karapancsa	0	8	0	0	0	0	0	0	0

2. táblázat: Bács-Kiskun megyei vízivadteríték 2000-ben											
Kód	Név	Telephely	Szalonna	Vetéseli	Nagy-	Tőkés	Bőjtői	Csörgő	Barát-	Kere-	Szaf-
			ka	lúd	ihlik	réce	réce	réce	réce	réce	csa
03 600100 1 4 1	Darányi Ignác Vt.	Tass	15	8	0	0	337	0	0	0	120
03 600200 1 4 1	Petőfi Vt	Szalakszentmárton	19	0	0	0	205	0	0	0	0
03 600300 1 4 1	Dunavecsei Kossuth Vt	Apostag	14	26	40	40	573	0	15	0	29
03 600400 1 3 1	Solti Vécsey Vt	Solt	0	132	229	229	851	70	209	9	172
03 600500 4 4 1	Petőfi Vt	Kunszentmiklós	0	0	0	0	18	0	0	0	0
03 600600 1 4 1	Kunszentmiklói Városi Vt	Kunszentmiklós	0	0	0	0	17	0	0	0	0
03 600700 1 4 1	Bátorsny István Vt	Szabadiszállítás	0	352	229	229	97	0	7	0	0
03 600800 1 4 1	Kumpeszéri Vt	Kumpeszér	20	0	0	0	11	0	0	0	0
03 600900 1 4 1	Róna Vt	Kunadacs	6	0	0	0	0	0	0	0	0
03 601000 1 3 4	Kiskunsnágyi EFA Rt	Kerekegyháza	0	0	0	0	0	0	0	0	0
03 601100 1 4 1	Kerekegyházi Dózsa Vt	Kerekegyháza	1	0	0	0	5	0	0	0	0
03 601200 1 4 1	Füülőházi Vt	Füülőháza	0	0	0	0	13	0	0	0	0
03 601300 1 4 1	Baracs-Bene Vt	Ladánybene	0	0	0	0	9	0	0	0	0
03 601400 3 3 4	Kiskunsnágyi EFA Rt		0	0	0	0	0	0	0	0	0
03 601500 1 4 1	Aranyhomok Vt	Lajosmizse	0	0	0	0	12	0	0	0	0
03 601600 1 4 1	Kecskeméti Városi Vt	Kecskemét	0	0	0	0	0	0	0	0	0
03 601700 1 4 1	Szentkirályi Szt.Hubertus Vt	Szentkirály	0	0	0	0	0	0	0	0	0
03 601800 1 4 1	Kécskei Vt	Tiszakécske	0	0	0	0	15	0	0	0	0
03 601900 1 4 1	Tisza Vt	Tiszakécske	0	0	0	0	84	0	0	0	0
03 602000 1 3 1	Kecskeméti Nimród Vt	Lakitelek	0	0	0	0	17	0	0	0	0
03 602100 1 3 0	Allampuszta Kft.	Allampuszta	0	10	15	28	28	0	0	0	2
03 602200 1 4 1	Hartai Dunatáj VE	Harta	0	62	0	280	0	30	0	0	25
03 602300 1 4 1	Füülőszállási Kunság Vt	Füülőszállítás	0	18	60	46	46	0	0	0	0
03 602400 1 4 1	Kossuth Vt.	Csendőd	0	0	6	22	22	0	0	0	38
03 602500 1 4 1	Hubertus Vt	Izsák	0	0	0	0	0	0	0	0	0
03 602600 1 4 1	Izsáki Kolon Vt	Izsák	0	0	0	0	0	0	0	0	0
03 602700 1 4 1	Páti Gazdák Vt	Páti	5	0	0	20	20	0	6	0	0
03 602800 1 4 1	Kaskantyúi Nimród Vt	Kaskantyú	0	0	0	410	410	0	30	0	50

2. táblázat: Bács-Kiskun megyei vízivadteríték 2000-ben											
Kód	Név	Telephely	Szalonna	Vetéseli	Nagy-	Tökés	Bőjtői	Csőörgő	Barát-	Kerec-	Szár-
			ka	lúd	lilnik	réce	réce	réce	réce	réce	csa
03 602900 1 4 1	Helvecia-Köncsőg Vt	Köncsőgpuszta- Tanya	0	0	0	13	0	4	0	0	0
03 603000 1 4 1	Orgoványi Vt	Orgovány	0	0	0	0	0	0	0	0	0
03 603100 4 3 0	Kiskunmágyi NP Ig.	Bócsa	0	0	0	0	0	0	0	0	0
03 603200 1 3 1	Városföldi Vt	Városföld	0	0	0	103	0	4	0	0	3
03 603300 1 4 1	Jakabszállási Bertóti I. Vt	Jakabszállás	0	0	0	0	0	0	0	0	0
03 603400 1 4 1	Jakabszállási Magor Vt	Jakabszállás	0	0	0	2	0	0	0	0	0
03 603500 1 3 4	Kiskunmágyi BFA Rt		83	0	0	27	0	0	0	0	0
03 603600 1 4 1	Bugaci Aranykalász Vt	Bugac	1	0	0	20	0	0	0	0	0
03 603700 1 3 1	UNIVER Vt	Nyárlőrinc	12	0	0	0	0	0	0	0	0
03 603800 1 4 1	Alpári Tisza Vt	Tiszaalpár	3	0	0	258	3	0	0	0	1
03 603900 1 4 1	Petőfi Vt	Kiskunfőlegyháza	0	0	0	73	1	48	5	0	0
03 604000 1 4 1	Róna Vt	Kiskunfőlegyháza	7	0	0	0	0	0	0	0	0
03 604100 1 4 1	Róna Vt Petőfiszállás		0	0	0	0	0	0	0	0	0
03 604200 1 4 1	Kunság Vt	Kiskunfőlegyháza	0	0	0	15	0	0	0	0	0
03 604300 1 4 1	Monostor Vt	Pálmonostora	0	20	0	192	0	0	0	0	0
03 604400 1 4 1	Szeľdi Vt	Dunapataj	0	4	18	546	24	18	7	3	5
03 604500 1 4 1	Kalocsai Sárköz Vt	Kalocsa	8	0	11	97	0	0	0	0	0
03 604600 1 4 1	Kalocsai Farmer Vt	Kalocsa	0	0	0	291	0	0	0	0	0
03 604700 1 4 1	Széchenyi Zsigmond Vt	Kiskörös	0	0	0	120	0	15	0	0	21
03 604800 1 4 1	Béke Vt	Kecel	8	0	0	7	0	0	0	0	0
03 604900 1 4 1	Kossuth Vt	Soltvadkert	0	0	0	208	0	0	0	0	0
03 605000 1 4 1	Bócsai Hubertus Vt	Bócsa	0	0	0	0	0	0	0	0	0
03 605100 1 4 1	Táizlári Nimród Vt	Táizlár	0	0	0	66	0	8	0	0	11
03 605200 1 4 1	Paukó-Tó Vt	Pirtó	3	0	0	34	0	12	0	0	0
03 605300 1 4 1	Bertóti István Vt	Szanak	0	0	0	24	0	0	0	0	11
03 605400 1 3 1	Bakos Ferenc Vt	Kiskunmajsa	0	0	0	4	0	0	0	0	0
03 605500 1 3 1	Harkaköfői Vadász SE	Harkaköfőy	0	3	0	408	34	61	110	8	92
03 605600 1 4 1	Szent László Vt	Jászszenflászló	0	0	0	58	0	0	0	0	0

(Országos Vadgazdálkodási Adattár - SZIE VVT, Gádöllő)											
Kód	Név	Telephely	Szalomka	Vetési lúd	Nagy- hílik	Tőkés réce	Bőjtő réce	Csörgő réce	Barát- réce	Kerce- réce	Szár- csa
03 605700 1 4 1	Petőfi Vt	Kiskunmajsa	0	0	0	85	0	4	0	0	0
03 605800 1 4 1	Hubertus Vt	Csölyospálos	0	0	0	0	0	0	0	0	0
03 605900 1 4 1	Fajsz-Miske Egyesült Vt	Fajsz	0	8	0	132	0	0	0	0	0
03 606000 1 4 1	Kalocsa-Szenthat Vt	Kalocsa	0	0	0	31	0	0	0	0	0
03 606100 1 4 1	Vajasmenti Vt	Dusnok	0	3	0	148	0	0	0	0	0
03 606200 1 3 1	Hajósi Vt	Hajós	0	0	0	0	0	8	0	0	0
03 606300 1 4 1	Homokmgyi Dózsa Vt	Homokmgy	3	0	0	26	0	0	0	0	0
03 606400 1 4 1	Hubertusz Vt	Császartöltés	0	0	0	8	0	0	0	0	0
03 606500 1 4 1	Hunyadi Vt	Inrehegy	8	0	0	0	0	0	0	0	0
03 606600 1 3 4	Kiskunsági EFA Rt	Császartöltés	0	0	0	0	0	0	0	0	0
03 606700 1 4 1	Diana Vt	Kiskunhalas	0	0	0	55	0	0	0	0	0
03 606800 1 4 1	Kéleshalomi Önkormányzati Vt	Kéleshalom	0	0	0	0	0	0	0	0	0
03 606900 1 4 1	Fejértló Vt	Kunfehértó	8	0	0	31	0	8	0	0	0
03 607000 1 4 1	Zsana Vt	Zsana	0	0	0	0	0	0	0	0	0
03 607100 1 4 1	Rákóczi Vt	Balotaszállás	0	0	0	5	0	0	0	0	0
03 607200 1 4 4	Kiskunsági EFA Rt	Falota-Kelebia	0	0	0	2	0	0	0	0	0
03 607210 1 4 4	Kiskunsági EFA Rt	Kumbaja vadaskert	0	0	0	0	0	0	0	0	0
03 607220 1 4 4	Kiskunsági EFA Rt	Mélykút-Timójárás vadaskert	0	0	0	0	0	0	0	0	0
03 607300 2 3 4	Gemenci Erdős Vadgazdaság Rt	Hajós-Baja	58	16	0	49	0	0	0	0	0
03 607400 1 4 1	Borotai Szent Iván Vt	Borota	24	0	0	0	0	0	0	0	0
03 607500 1 4 1	Jánosalmi Vt	Jánosalma	9	0	0	16	0	0	0	0	0
03 607700 1 4 1	Kelebia Vt	Kelebia	7	0	0	38	0	0	0	0	0
03 607800 1 4 1	Kékhgyei Vt	Sütkösd	3	18	0	66	0	0	0	0	0
03 607900 1 4 1	Bajai Szakszervezeti Vt	Baja	14	20	0	75	0	0	0	0	0
03 608000 1 4 1	Csávolyi Vt	Csávoly	0	0	24	8	0	0	0	0	0
03 608100 1 4 1	Felsőszentiváni Vt		0	1	0	128	0	0	0	0	1

2. táblázat: Bács-Kiskun megyei vízivadteríték 2000-ben

(Országos Vadgazdálkodási Adattár - SZIE VVT, Gödöllő)

Kód	Név	Telephely	Szalonszám	Vetési lúd	Nagy- lilik	Tölkés réce	Bőjti réce	Csörgő réce	Barát- réce	Kerceréce	Szár- csa
03 608200 1 4 1	Rodosító Vt	Mélykút	10	0	0	47	0	0	0	0	0
03 608300 1 4 1	Bátmonostori Széchenyi Zs. Vt	Bátmonostor	0	2	0	36	0	0	0	0	0
03 608400 1 4 1	Gilián Vt	Nagybaracska	2	0	0	70	0	0	0	0	0
03 608500 1 4 1	Csáfaljai Petőfi Vt	Csáfalja	1	0	0	33	0	0	0	0	8
03 608600 1 4 1	Vaskúti Kossuth Vt	Vaskút	12	4	0	15	0	0	0	0	0
03 608700 1 4 1	Garai Nimród Vt	Gara	0	0	0	23	0	5	0	0	0
03 608800 1 4 1	Bácsbokod-Bácsborsodi Egyesült VE	Bácsbokod	0	0	0	567	0	0	0	0	0
03 608900 1 4 1	Szent Hubertus Vt	Katymár	0	0	0	47	0	0	0	0	0
03 609000 1 4 1	Bácsalmási MEDOSZ Vt	Bácsalmás	0	0	0	77	0	0	0	0	1
03 609100 1 4 1	Studinka László Vt	Kunbaja	0	0	0	0	0	0	0	0	0
03 609200 1 4 1	Széchenyi Zsigmond Vt	Csikéria	0	0	0	0	0	0	0	0	0
03 609300 1 3 0	STE-KU BIOLAND Kft	Baja	0	0	0	0	0	0	0	0	0
03 609400 1 4 1	Kittenberger Kálmán Vt	Dunafalva	23	3	1	5	0	0	0	0	0
03 609500 1 4 1	Kecskeméti Petőfi Vt	Kecskemét	0	0	0	0	0	0	0	0	0

3. táblázat: Békés megyei vízivadteríték 2000-ben											
Kód	Név	Telephely	Szalorka	Vetési lúd	Nagy- hítek	Tökés réce	Báji réce	Csőrg réce	Barát- réce	Kerce- réce	Szárcs a
04 950100 1 4 1	Sárréti Vt	Buosa	6	1	0	63	0	0	0	0	0
04 950200 1 4 1	Kunsági Vt	Ecségfalva	0	0	0	430	0	0	0	0	0
04 950300 1 4 1	Karolin Vt	Szeghalom	0	0	0	0	0	0	0	0	0
04 950400 1 4 1	Füzesgyarmat Vt	Füzesgyarmat	26	5	4	324	0	0	0	0	0
04 950500 1 4 1	Körösmenti Vt	Gyomaendröd	0	0	0	0	0	0	0	0	0
04 950600 1 4 1	Déványai Vt	Déványáza	0	0	0	180	0	0	0	22	0
04 950700 1 4 1	Tövískesi Vt	Szeghalom	20	0	0	220	0	0	0	0	0
04 950800 1 4 1	Hunor Vt	Szeghalom	0	0	0	0	0	0	0	0	0
04 950901 1 4 1	Csejti Vt	Gyomaendröd	0	0	0	320	0	0	0	0	0
04 950902 1 4 1	Kisréti Vt	Gyomaendröd- Telekpart	0	0	0	32	0	0	0	0	0
04 950903 1 4 1	Fazekasi Vt	Gyomaendröd	0	0	0	94	0	0	0	0	0
04 951000 1 4 1	Széchenyi Zs. Vt	Gyomaendröd	0	0	0	20	0	0	0	0	0
04 951100 1 4 1	Peiffői Vt	Köröstarcsa	0	0	0	2000	162	200	86	114	6
04 951200 1 4 1	Körösladányi Vt	Körösladány	26	0	0	150	5	10	0	0	0
04 951300 1 4 1	Vésztói Vt	Vésztó	5	0	0	132	0	0	0	18	0
04 951400 1 4 1	Alkotmány Vt	Okány	0	0	0	46	0	0	0	0	0
04 951500 1 3 4	DALERD Rt Körösvidéki Erdészet	Gyula	0	0	0	0	0	0	0	0	0
04 951600 1 4 1	Földtulajdonosok Vt	Biharugra	1	10	131	490	20	10	0	0	0
04 951700 1 4 1	Közégségi Vt	Zsadány	6	24	50	260	0	0	0	0	0
04 951800 1 4 1	Toldi Miklós Vt	Geszti	0	0	23	83	0	0	0	0	0
04 951900 1 4 1	Tessedik S. Vt	Békésszentandrás	0	0	0	35	20	10	5	0	15
04 952000 1 4 1	Táncsics Vt	Szarvas	0	11	0	900	0	26	0	0	0
04 952100 1 4 1	Mezőberényi Vt	Mezőberény	10	2	0	590	0	10	15	20	0
04 952200 1 4 1	Pejlikán Vt	Sarkad	1	0	0	140	0	0	16	0	4
04 952300 1 4 1	Egyetértés Vt	Sarkadkeresztúr	0	0	0	22	0	0	0	0	0
04 952400 1 4 1	Mezőgyán Községi Vt	Mezőgyán	14	0	0	116	0	2	0	0	0
04 952500 1 4 1	Kittenberger Kálmán Vt	Bétkés	5	0	0	567	0	0	0	0	17

3. táblázat: Békés megyei vízvádatértékek 2000-ben (Országos Vadgazdálkodási Adattár - SZIE VVT, Gödöllő)											
Kód	Név	Telephely	Szalorka	Vetési lúd	Nagy-tilik	Tőkés réce	Béjti réce	Csőrgő réce	Barátréce	Kerec-réce	Szárcsa
04 952600 1 4 1	Méhkeréki Magyar-Román Vt	Gyula	0	1	0	5	0	0	0	0	0
04 952700 1 4 1	Arborétum Vt	Szarvas	0	0	0	0	0	0	0	0	0
04 952800 1 4 1	Nagyrátai Vt	Szarvas	0	0	0	8	0	0	0	0	0
04 952900 1 4 1	Csabaesodi Vt	Örménykút-Kardos	0	0	0	0	0	0	0	0	0
04 953000 1 4 1	Kondorosi Gazdálk Vt	Kondoros	0	0	0	27	0	0	0	0	0
04 953100 1 4 1	Hunor Vt	Karut	0	0	0	24	0	0	0	14	0
04 953200 1 4 1	Október 6. Vt	Békés	0	0	0	127	0	0	0	2	0
04 953300 1 4 1	Kettős Körösmenti Vt	9534	5	0	0	2000	0	0	0	0	0
04 953400 1 4 1	Kőtegyáni Vt	Kőtegyán	0	0	0	53	0	0	0	0	0
04 953500 2 3 4	DALLERD Rt Gyulai Erdészete	Gyula	0	0	0	0	0	0	0	0	0
04 953600 1 4 1	Peiffői Vt	Nagyszénás	0	0	0	94	0	0	0	0	0
04 953700 1 4 1	Csorvási Vt	Csorvás	0	0	0	0	0	0	0	0	0
04 953800 1 4 1	Békéscsabai Nimród Vt	Békéscsaba	0	0	0	0	0	0	0	0	0
04 953900 1 4 1	Dózsa Vt	Gyula	17	0	5	74	0	0	0	0	0
04 954000 1 4 1	Alföld Vt	Békéscsaba	0	0	0	72	0	31	0	0	0
04 954010 1 4 1	Megyér Vt	Békéscsaba	0	0	0	95	0	0	0	0	15
04 954100 1 3 0	Gyulavári-Dénesmajori FTK	Gyula	15	0	0	316	0	10	0	0	1
04 954200 1 4 1	Széchenyi Zsigmond Vt	Oroszló	0	0	0	297	1	9	0	0	0
04 954300 1 4 1	Dózsa Vt	Oroszló	0	0	0	0	0	0	0	0	0
04 954400 1 4 1	Széchenyi Zs. Vt	Gerendás	0	0	0	0	0	0	0	0	0
04 954500 1 4 1	Várjasy János Vt	Pusztaföldvár	0	0	0	0	0	0	0	0	0
04 954600 1 4 1	Csanádapácai Kittenberger Vt	Csanádapáca	0	0	0	0	0	0	0	0	0
04 954700 1 4 1	Hubertus Vt	Medgyesegyháza	0	0	0	0	0	0	0	0	0
04 954800 1 4 1	Kilyósi Vt.	Újkegyes	2	0	0	52	0	0	0	0	0
04 954900 1 4 1	Kétegyházi Vt	Kétegyháza	0	0	0	71	0	0	0	0	0
04 955000 1 4 1	Elek Vt	Elek	0	3	0	34	0	0	0	0	0
04 955100 1 4 1	Dózsa Vt	Békéscsámon	0	7	0	2156	0	0	0	0	283
04 955200 1 4 1	Száz-Érmentti Vt	Tótkomló	0	0	0	141	0	7	0	0	3

3. táblázat: Békés megyei vízivadteríték 2000-ben											
Kód	Név	Telephely	Szalonka	Vetési lúd	Nagy- lilik	Tökés réce	Bőjtő réce	Csörgő réce	Barát- réce	Kerec- réce	Szárcs a
04 955210 1 4 1	Nagybánhegyesi-Kaszaperi Nagymező Vt	Kaszaper	0	0	0	32	4	2	0	0	2
04 955300 1 4 1	Magyarbánhegyesi-Kunágotai Vt	Magyarbánhegyes	0	0	0	50	0	15	0	0	0
04 955400 1 4 1	Széchenyi Zsigmond Vt	Mezőkovácsháza	0	0	1	238	0	2	0	0	0
04 955500 2 3 3	Mezőhegyesi Állami Ménésbirtok Rt	Mezőhegyes	0	0	0	157	0	0	0	0	0
04 955600 1 4 1	Nagykamarási Vt	Nagykamarás	0	0	0	35	0	13	0	0	0
04 955700 1 4 1	Kevermes-Lökösháza Vt	Kevermes	0	0	0	135	0	3	0	0	0
04 955800 1 4 1	Nagykopáncsi Vt	Tótkomlós	0	0	0	0	0	0	0	0	0
04 955900 1 4 1	Béke Vt	Dombirtos	0	0	0	32	0	1	0	0	0
04 956000 1 4 1	Dózsa György Vt	Battanya	0	0	0	230	0	0	0	0	0
04 956100 1 4 1	Lévés-Farm Vt	Dombegyház	0	0	0	620	0	4	0	0	0
04 956200 1 4 1	Peroktáv Vt	Szeghalom- Halaspusztá	0	0	0	0	0	0	0	0	0
04 956300 1 4 1	Körösnagyharsányi Vt	Körösnagyharsány	0	0	25	81	0	0	0	0	0
04 956400 4 3 0	Körös-Maros NP Ig.	Déaványa	0	0	0	0	0	0	0	0	0
04 956500 1 3 1	Bélmegyeri Földtulajd. Vadgazd. Vt	Bélmegyer	8	0	0	114	0	0	0	0	38
04 956600 1 3 3	Hidasháti MG Rt	Murony		0	0	0	0	0	0	0	0
04 956700 1 3 1	Tarhosi Földtulajdonosok VE		27	0	0	65	0	0	0	0	0

4. táblázat: Borsod-Abaúj-Zemplén megyei vízvadtéríték 2000-ben

Kód	Név	Telephely	Szalonka	Vetési lúd	Nagy- lúd	Tőkés réce	Bőjtű réce	Csörgő réce	Barát- réce	Kerce- réce	Szár- csa
05 650100 1 4 1	Hangonyi Zöldmező Vt	Hangony	46	0	0	0	0	0	0	0	0
05 650200 1 4 1	Palina-völgye Vt	Borsodszent- györgy	0	0	0	0	0	0	0	0	0
05 650300 1 4 1	Hangonyvölgye Vt	Ózd	0	0	0	0	0	0	0	0	0
05 650400 1 4 1	Ózdi II. Rákóczi Ferenc Vt	Ózd	24	0	0	48	0	8	0	0	0
05 650500 1 4 1	Nádler Herbert Vt	Borsodnádásd	2	0	0	0	0	0	0	0	0
05 650600 1 3 7	Borsodnádásd és Kör. FTK	Borsodnádásd	8	0	0	4	0	0	0	0	0
05 650700 1 4 1	Hegyháti Béke Vt	Csokvaomány	10	0	0	0	0	0	0	0	0
05 650800 1 3 0	Ózd-Sajónémeti és Kör. FTK	Ózd	4	0	0	10	0	0	0	0	0
05 650900 1 4 1	Kossuth Vt	Pumok	0	0	0	7	0	0	0	0	0
05 651000 1 3 0	Borsodbóta és Környéke FTK	Uppony	4	0	0	4	0	0	0	0	0
05 651100 1 4 1	Órhegy Vt	Nagybarca	15	0	0	0	0	0	0	0	0
05 651200 1 4 1	Háromfő-Bérc Vt	Sajóvelezd	5	0	0	20	0	0	0	0	0
05 651300 1 4 1	Galgóc Vt	Sajógalgóc	0	0	0	0	0	0	0	0	0
05 651400 1 4 1	Alsó-Gömöri Nagyvasdas Vt	Pumok	6	0	0	12	0	0	0	0	0
05 651500 1 4 1	Tízok Vt	Szulhátfő	0	0	0	0	0	0	0	0	0
05 651600 1 3 4	Észak-Magyarországi EGt Rt	Jósya-Tornai EIG, Szlín	0	0	0	3	0	0	0	0	0
05 651700 4 3 0	Aggteleki NP Ig.	Jósvafő	0	0	0	0	0	0	0	0	0
05 651800 1 4 1	Aggtelek és Vidéke Vt	Rudabánya	30	0	0	0	0	0	0	0	0
05 651900 1 4 1	Sajókazai Solyom Vt	Sajókaza	0	0	0	0	0	0	0	0	0
05 652000 1 4 1	Vaspatak Vt	Kazincbarcika	0	0	0	3	0	0	0	0	0
05 652100 1 4 1	Lázberc Vt	Kazincbarcika	0	0	0	0	0	0	0	0	0
05 652200 1 4 1	Harica Völgye Vt	Sajószempéter	14	0	0	6	0	0	0	0	0
05 652300 1 3 4	Észak-Magyarországi EGt Rt	Bük	23	0	0	0	0	0	0	0	0
05 652400 1 4 1	Zsérci Vt	Bogács	12	0	0	0	0	0	0	0	0
05 652500 1 3 0	Szomolya-Bogács FTK	Bogács	0	0	0	0	0	0	0	0	0
05 652600 1 4 1	Aranyfácán Vt	Szentistván	0	0	3	42	0	0	0	0	0
05 652700 1 4 1	Matyó Vt	Mezőkövesd	0	0	0	0	0	0	0	0	0

4. táblázat: Borsod-Abaúj-Zemplén megyei vízivadteríték 2000-ben (Országos Vadgazdálkodási Adattár - SZIE VVT, Gödöllő)											
Kód	Név	Telephely	Szalonka	Vetési hűd	Nagy- lilik	Tőkés réce	Bőjt réce	Csörgő réce	Barát- réce	Ker- réce	Szár- csa
05 652800 1 4 1	II. Rákóczi Ferenc Vt	Tard	15	0	0	0	0	0	0	0	0
05 653000 1 4 1	Halomvári Vt	Harsány	12	0	0	20	0	0	0	0	0
05 653200 1 4 1	Aramykalász Vt	Mezőkeresztes	0	0	0	72	0	4	0	0	16
05 653300 1 3 1	Borsodi Mezőség Vt	Négyes	16	22	8	287	3	23	2	0	0
05 653400 1 3 0	Északi-Bróker Kft	Bükkábrány- Kács	5	0	0	7	0	0	0	0	0
05 653500 1 4 1	Mezősáti Vt	Mezősát	2	0	2	110	0	0	0	0	40
05 653600 1 4 1	Hejőmenti Vt	Tiszaujváros	0	0	0	0	0	0	0	0	0
05 653700 1 4 1	Harsányi Nimród Vt	Miskolc	5	0	0	0	0	0	0	0	0
05 653800 1 4 6	Bükkaranyosi Vadgazdálkodók Szövetkezete	Bükkaranyos	3	0	0	0	0	0	0	0	0
05 653900 1 4 1	Szemere Bertalan Vt	Miskolc-Tapolca	0	0	0	0	0	0	0	0	0
05 654000 1 4 1	Sajóhábonny Nimród Vt	Miskolc	0	0	0	0	0	0	0	0	0
05 654100 1 4 1	Zeusz Vt	Sajószentpéter	0	0	0	40	0	5	0	0	0
05 654200 1 4 1	Bányász Vt	Edeleány	0	0	0	0	0	0	0	0	0
05 654300 1 4 1	Négy Évszak Vt	Szendrő	0	0	0	0	0	0	0	0	0
05 654400 1 4 1	Perkupa Egyesülés Vt	Szalonna	15	0	0	0	0	0	0	0	0
05 654500 1 4 1	Martonyi és Vidéke Vt	Miskolc	40	0	0	0	0	0	0	0	0
05 654600 1 4 1	Miskolci Húsipari Vt	Szendrő- Büdöskútpuszta	0	0	0	0	0	0	0	0	0
05 654700 1 4 1	Finkei Kossuth Vt	Damak	0	0	0	0	0	0	0	0	0
05 654800 1 4 1	Boldvai Kossuth Vt	Boldva	18	0	0	54	0	0	0	0	0
05 654900 1 4 1	Hernádmenti Nimród Vt	Miskolc	0	0	0	40	0	0	0	0	0
05 655000 1 4 1	Miskolci Aranyfácán Vt	Miskolc	0	0	0	35	0	0	0	0	0
05 655100 1 4 1	Mubi-Puszta Vt	Nagyecsés	0	0	0	6	0	0	0	0	0
05 655200 1 4 1	Szóke Tisza Vt	Tiszaujváros	0	0	0	80	0	0	0	0	0
05 655300 1 4 1	Tiszakeszi-Tiszamente Vt	Tiszakeszi	3	10	0	588	0	0	0	0	0
05 655400 1 4 1	Sajómenti Kiitenberger K. Vt	Tiszaujváros	0	0	0	25	0	6	0	0	0
05 655500 1 4 1	Bőcs és Vidéke Vt	Bőcs	0	0	0	54	0	0	0	0	0

4. táblázat: Borsod-Abaúj-Zemplén megyei vízivadteríték 2000-ben										(Országos Vadgazdálkodási Adattár - SZIE VVT, Gádöllő)				
Kód	Név	Telephely	Szalonka	Vetési lúd	Nagy- lilik	Tőkés réce	Bőjtű réce	Csörgő réce	Barát- réce	Kerec- réce	Szár- csa			
05 655600 1 4 1	Kemely és Vidéke Vt	Alsószolca	25	0	0	114	0	4	0	1	0			
05 655700 1 4 1	Hernádméni Széchenyi Zsigmond Vt.	Szikszó	0	0	0	40	0	0	0	0	0			
05 655800 1 4 1	Aszalói Vt	Aszaló	3	0	0	17	0	0	0	0	0			
05 655900 1 4 1	Alsóvadászi Bérkilövő Vt	Homrogd	3	0	0	20	0	0	0	0	0			
05 656000 1 4 1	Tomori Pál Vt.	Tomor	0	0	0	0	0	0	0	0	0			
05 656100 1 3 6	6561. Vadászterület Földtul. Jogköz.	Rakaca	12	0	0	0	0	0	0	0	0			
05 656200 1 4 1	Rózsa Ferenc Vt	Tornaszentjakab	8	0	0	0	0	0	0	0	0			
05 656300 1 4 1	Üveggyári Vt	Sajószentpéter	15	0	0	0	0	0	0	0	0			
05 656400 1 4 1	Baktakéki Hubertus Vt	Baktakék	15	0	0	0	0	0	0	0	0			
05 656500 1 4 1	Kazincbarcikai Üzemek Vt	Nyésfa	0	0	0	12	0	0	0	0	0			
05 656600 1 4 1	Abatúji Humor Vt	Encs	0	0	0	65	0	0	0	0	0			
05 656700 1 3 0	Pro Trófea Vad és Környezetgazd.Kft	Szerencs-Onod	0	0	0	5	0	0	0	0	0			
05 656800 1 4 1	Gesztyeli és Vidéke Vt	Gesztyeli	0	0	0	20	0	0	0	0	0			
05 656900 1 4 1	II.Rákóczi Ferenc Vt	Tiszaluc	0	0	0	75	0	0	0	0	0			
05 657000 1 3 1	Tisza-Sajómenti Vt	Kesznyéten	0	0	0	152	0	0	0	0	0			
05 657100 1 4 1	Takta Vt	Taktaharkány	0	0	0	85	0	0	0	0	0			
05 657300 1 4 1	Hernádméni Hubertus Vt	Forró	3	0	0	40	0	0	0	0	8			
05 657400 1 4 1	Béhusvölgye Vt	Szikszó	7	0	0	8	0	0	0	0	0			
05 657500 1 4 1	Hunyadi János Vt	Litka	9	0	0	0	0	0	0	0	0			
05 657600 1 3 1	Abatúji Aranyzarvas Vt	Kány-Csárda	0	0	0	0	0	0	0	0	0			
05 657700 1 4 1	Hernádszurdok Nimród Vt	Encs	0	0	0	0	0	0	0	0	0			
05 657800 1 4 1	Hernádvölgyi Szent Hubertus Bérkil. Vt	Hernádpetri	3	0	0	0	0	0	0	0	0			
05 657900 1 4 1	Széchenyi Zsigmond Vt	Garadna	5	0	0	20	0	0	0	0	0			
05 658000 1 4 1	Hernádvölgyi Vt	Hidasnémeti	0	0	0	0	0	0	0	0	0			
05 658100 1 3 1	Regéc és Környéke FTK	Fonyó	8	0	0	0	0	0	0	0	0			
05 658200 1 4 1	Zempléni II.Rákóczi Vt	Armót	0	0	0	0	0	0	0	0	0			

4. táblázat: Borsod-Abaúj-Zemplén megyei vízivadteríték 2000-ben		(Országos Vagdgazdálkodási Adattár - SZIE VVT, Gödöllő)									
Kód	Név	Telephely	Szalonka	Vetési lúd	Nagy- lilák	Tőkés réce	Bőjtő réce	Csőrg őréce	Barát- réce	Kerce- réce	Szár- csa
05 658300 1 3 4	Észak-Magyarországi EG Rt	Tályai EIG.Tállya	0	0	0	0	0	0	0	0	0
05 658400 1 4 1	Tokajhegyjai Vt	Tarcal	8	0	0	2	0	0	0	0	0
05 658500 1 3 1	Gazdálkodók Vadászársasága	Tarcal	0	0	0	60	10	0	0	0	0
05 658600 1 3 3	Szerencsi Mezőgazdasági Rt	Szerencs	11	0	0	200	3	15	1	0	8
05 658700 1 3 6	Gazda Szövetkezet	Prügy	2	0	0	424	0	20	0	0	0
05 658800 1 4 1	Taktaközi Nimród Vt	Tokaj	0	0	0	114	0	0	0	0	0
05 658900 1 4 1	Dózsa Vt	Kenézlő	0	4	0	150	8	12	6	4	12
05 659000 1 4 1	Olaszliszakai FMSZ. Vt	Olaszliszka	0	0	0	25	0	0	0	0	0
05 659100 1 4 1	Zempléni Solyom Vt	Tolcsva	35	0	0	0	0	0	0	0	0
05 659200 1 3 4	Észak-Magyarországi EG Rt	Zemplén	14	0	0	0	0	0	0	0	0
05 659300 1 3 1	Kéked és Környéke FTK	Abaujvár	0	0	0	16	0	0	0	0	0
05 659400 1 3 0	Szonta Safári Kft	Fűzérkomlós	0	0	0	0	0	0	0	0	0
05 659500 1 4 1	Gróf Károlyi István Vt	Vilyvitány	15	0	0	0	0	0	0	0	0
05 659600 1 4 1	Spartacus Vt	Sátorajtújhely	15	0	10	0	0	0	0	0	0
05 659700 1 4 1	Zempléni Hubertus Vt	Sárospatak	14	0	0	18	0	0	0	0	0
05 659800 1 4 1	Sárospataki Kossuth Vt	Sárospatak	2	0	0	210	0	10	0	0	0
05 659900 1 4 1	Bodrog Vt	Sátorajtújhely	1	0	0	286	0	0	0	0	33
05 660000 1 4 1	Szabó és Társa Kft	Karcsa	0	0	0	250	0	0	0	0	0
05 660100 1 4 1	Tiszakarád Tiszavirág Vt	Tiszakarád	0	0	0	80	0	0	0	0	10
05 660200 1 4 1	II.Rákóczi Ferenc Vt	Cigánd	0	0	0	31	0	0	0	0	0
05 660300 1 4 0	MA-GI-ER BT	Ricse	0	0	0	79	0	0	0	0	0
05 660400 1 4 0	Dercző Kft	Karos	0	0	0	30	0	0	0	0	0
05 660500 1 4 1	Bodrogközi Vt	Ricse	0	0	0	182	0	0	0	0	0
05 660600 1 4 1	Agárd Bérklövő Vt	Zemplénagárd	1	0	0	63	0	0	0	0	0
05 660700 1 4 1	Zemplén Kapuja Vt	Alsódobsza	14	0	0	12	0	0	0	0	0
05 660800 1 4 1	Komlóskai Aranyagancs Vt	Komlóská	1	0	0	0	0	0	0	0	0

5. táblázat: Csongrád megyei vízivadteríték 2000-ben

Országos Vadgazdálkodási Adattár - SZIE VVT, Gödöllő)											
Kód	Név	Telephely	Szalomka	Vetési lúd	Nagy- lilik	Tőkés réce	Bőjtő réce	Csőrg- f réce	Barát- réce	Kerce- réce	Szár- csa
06 800100 1 4 1	Bokros Ellésparti Vt.	Csongrád-Bokros	0	0	0	0	221	0	3	0	7
06 800200 1 4 1	Csongrádi Május 1 Vt.	Csongrád	0	0	0	0	102	0	2	0	0
06 800300 3 3 0	Bárony István MG-i Szakközépiskola	Csongrád	1	0	0	0	9	0	0	0	0
06 800400 1 4 1	Új Élet Vt	Csanyciek	0	26	0	0	711	0	3	43	0
06 800500 1 4 1	Ópusztaszer Vízgyűjtő Vt	Ópusztaszer	16	12	0	0	175	11	7	0	0
06 800600 1 4 1	Balástyai Móra Ferenc Vt	Balástya	0	0	0	0	35	0	0	0	0
06 800700 1 4 1	Üllési Potyondy Vt	Üllés	0	0	0	0	4	0	0	0	0
06 800800 1 4 1	Bordányi Barátság Vt	Bordány	0	0	0	0	32	0	0	0	0
06 800900 1 4 1	Oszeszék és Körményke Földtulajdon. VE	Zsombó	0	0	0	0	710	8	142	0	0
06 801000 1 4 1	Sándorfalvi Vt	Sándorfalva	9	35	0	0	322	0	1	0	0
06 801100 1 4 0	SZEGEDFISH K.ft.	Szeged	0	1	5	98	12	59	89	0	83
06 801200 1 4 1	Feliszabadulás Vt	Szeged	11	3	0	0	87	0	10	0	0
06 801300 1 4 1	Dorozsma-Domaszék Vt	Szeged	0	0	0	0	124	0	0	0	0
06 801400 1 4 1	Zákányszéki Földtulajdonosok Vt	Zákányszék	0	0	0	0	0	0	0	0	0
06 801501 1 3 1	Ruzsa és Körményke FT Vt	Ruzsa	3	0	0	0	20	0	0	0	0
06 801502 1 3 1	Öttömési FE Vt	Öttömös	0	0	0	0	0	0	0	0	0
06 801600 1 3 1	Bogárzó és Körményke Földtulaj. VE	Szeged-Szoreg	0	0	0	0	30	0	0	0	0
06 801701 1 3 4	Déalföldi Erdészeti Rt	Ásothalom	0	0	0	0	0	0	0	0	0
06 801800 1 3 0	Ásothalmi Földtulajdonosok VE	Ásothalom	0	0	0	0	2	0	0	0	0
06 801900 1 3 1	Mórahalmi Földtul.Árpád Vezér Vt	Mórahalom	0	1	0	0	137	0	20	0	5
06 802000 1 4 1	Szegedi Széchenyi Zs. Vt	Szeged	0	0	0	0	21	0	0	0	0
06 802100 1 3 1	Röszkei Földtulajdonosok Vt	Röszke	0	0	0	0	103	0	0	0	3
06 802200 1 4 1	Szentesi Hubertus Vt	Szentés	0	0	0	0	165	0	13	0	0

5. táblázat: Csongrád megyei vízivadteríték 2000-ben (Országos Vadgazdálkodási Adattár - SZIE VVT, Gödöllő)											
Kód	Név	Telephely	Szalonka	Vetési lúd	Nagy- lilik	Tőkés réce	Bójtó réce	Csörgő réce	Barát- réce	Ker- ké- réce	Szar- csa
06 802300 1 3 3	Szentes-Cserbökény Agrár Rt Szöv.	Szentes	0	0	0	135	0	6	1	0	0
06 802400 1 3 0	Eperjesi Gazdálkodók Egyesülete	Eperjes	0	0	0	59	0	0	0	0	0
06 802500 1 3 6	KINIZSI Vagyontkezelő és Szolgáltató Szöv.	Fábiansbestyén	0	8	0	229		9	0	0	0
06 802600 3 4 2	OMVV Árpádhalmi Vadgazdaság	Árpádhalom	0	0	0	83	0	0	0	0	0
06 802700 1 4 1	Új Barázdia Vt	Szentes	0	0	0	657	0	23	0	0	0
06 802800 1 4 1	Szegvári Vt	Szegvár	0	0	0	226	0	26	0	0	0
06 802900 1 4 1	Mindszenti Vt	Mindszent	0	1	0	327	0	5	0	0	0
06 803000 1 3 3	DEREKMEZŐ Rt	Derekegyház	0	0	0	0	0	0	0	0	0
06 803100 1 3 4	Déalföldi Erdészeti Rt Tompabát	Derekegyház	0	0	0	0	0	0	0	0	0
06 803200 1 4 1	Székkutasi Petőfi Vt	Székkutas	0	3	0	63	0	3	0	0	0
06 803300 1 4 1	Szakszervezeti Vt	Hmvhely	0	0	0	218	0	4	2	0	0
06 803400 1 4 1	ELŐRE Vt	Hódmezővásárhely	2	0	0	417	0	0	0	0	0
06 803500 1 4 1	Földéaki Dózsa Vt	Igás úti Vadászház	3	4	2	94	2	7	0	0	0
06 803600 1 4 1	Petőfi Vt	Pitvaros	0	0	0	204	0	1	0	0	0
06 803700 1 4 1	Királyhegyesi Földtulajdonosok Vt	Makó	0	0	0	8	0	0	0	0	0
06 803800 1 4 1	Maros Vt	Magyarcsanak	0	0	0	129	0	0	0	0	0
06 803900 1 4 1	Marosmenti Vt	Makó	18	0	0	56	0	0	0	0	0
06 804000 1 4 1	Hunor Vt	Szeged	18	0	0	77	0	0	0	0	0
06 804100 1 4 1	Dél-Tiszai Vt	Tiszasziget	26	0	0	106	0	0	0	0	0
06 804200 1 4 1	Deszki Gazdák Vt	Deszk	12	0	0	42	0	0	0	0	0
06 804300 1 4 1	Szörög-Kübekházi Hármashatár Vt	Szeged-SZÜrg Tanya 10.	0	0	0	9	0	0	0	0	0
06 804400 1 4 1	Marosközti Egyeltes Vt	Kiszombor	2	0	0	50	0	0	0	0	10

(Országos Vagyardzállékosítási Adattár - SZIE VVT, Gödöllő)											
Kód	Név	Telephely	Szalomka	Vetési lúd	Nagy-illik	Tőkés réce	Bőjtő réce	Csörgő réce	Barát-réce	Kerécsa	Szár-csa
07 402500 1 3 0	Kálózi Földtulajdonosok Közössége	Székesfehérvár	0	231	13	76	0	0	0	0	0
07 402600 1 4 1	Dégi Nimród Vt	Dég	0	3	1	22	0	0	0	0	0
07 402700 1 4 1	Mezőföld Vt	Mezőszilas	0	8	0	217	0	0	0	0	25
07 402800 1 3 4	Vértési EFA Rt	Csákvár	10	0	0	0	0	0	0	0	0
07 402900 1 4 1	Kittenberger Kálmán Vt	Csákvár	0	22	3	40	0	0	0	0	0
07 403000 1 4 1	Fekete István Vt	Pátka	0	10	0	6	0	0	0	0	0
07 403100 1 4 1	Szent László menti Gerecse Vt	Nagygyháza	41	0	0	24	0	0	0	0	0
07 403200 1 3 3	Csákvári MG Termés Szolg.Rt-Véresmenti FTK	Csákvár	3	0	0	2	0	0	0	0	0
07 403300 1 3 0	Csákvári Vétesalja Vt-Vétesboglár FTK	Csákvár	0	7	0	0	0	0	0	0	0
07 403400 1 4 1	Rovákja völgye Vt.	Lovasberény	0	0	0	25	0	0	0	0	0
07 403500 1 3 4	HM Bp-i EG Rt-Lovasberényi FTK	Lovasberény	7	0	0	0	0	0	0	0	0
07 403600 4 3 0	DINPI Velencei-tó és a Dinnyési Fertő TT	Dinnyés	0	0	0	0	0	0	0	0	0
07 403700 1 3 0	Abai Vt-Abai FTK	Aba	0	62	3	166	0	0	0	0	0
07 403800 1 4 1	Gulipán Vt	Sárkeresztúr	0	34	0	186	0	34	0	0	8
07 403900 3 3 4	VADEX Mezőföldi Rt-Sárréti FTK	Sárrét-Sopotnya	8	151	13	552	0	24	7	0	13
07 404000 1 4 1	Aranylúd Vt	Sáregres	0	117	35	52	0	0	0	0	10
07 404100 1 4 1	Cecce Hunor Vt	Cecce I.	0	0	0	26	8	10	12	0	0
07 404200 1 4 1	Sajgóvölgye Vt	Mány	1	0	0	0	0	0	0	0	0
07 404300 1 3 0	Alcsútdoboz-Felcsút Földtul.Közösség	Felcsút	3	0	0	1	0	0	0	0	0
07 404400 4 1 0	DINPI Alcsúti Arborétum TT	Alcsút	0	0	0	0	0	0	0	0	0
07 404500 1 3 4	VADEX Mezőföldi Rt-Váli FTK	Váli	0	0	0	0	0	0	0	0	0
07 404600 1 4 1	Barátság Vt	Vereb	0	2	0	154	0	0	0	0	0

6. táblázat: Fejér megyei vízivadteríték 2000-ben											
Kód	Név	Telephely	Szalontka	Vetési lád	Nagy- lillik	Tőkés réce	Bőjti réce	Csörgő réce	Barát- réce	Kercé- réce	Szár- csa
07 404700 1 4 1	Velence Vt	Velence	0	0	0	16	0	0	0	0	0
07 404800 1 3 3	Agárd és Környéke Földtul. Közösség	Agárd	0	0	0	168	0	0	0	0	0
07 404900 1 4 1	Héja vt.	Agárd	7	64	0	100	0	0	0	0	0
07 405000 1 3 0	Sárosd és Környéke Földtul. Közösség	Sárosd	0	7	0	48	0	0	0	0	0
07 405100 1 4 1	Székesfehérvári Hubertus Vt	Székesfehérvár	0	91	22	150	0	17	6	0	0
07 405200 1 4 1	Sáréti Egyetértés Vt	Alap	0	280	0	176	0	0	0	0	0
07 405400 1 3 4	VADEX Mezőföldi Rt.-Vérti FTK	Etyek-Vért	3	0	0	0	0	0	0	0	0
07 405500 1 3 0	Vál-völgye Ftk.	Vál	8	0	0	27	0	0	0	0	0
07 405600 1 4 1	Szent László Vt	Tordás-Gyűrő	0	0	0	0	0	0	0	0	0
07 405700 1 4 1	Váivíz Völgye Vt	Baracska	0	0	0	11	0	0	0	0	0
07 405800 1 4 1	Porcellánkacsa Vt	Gárdony- Zichyújfalu	0	0	0	0	0	0	0	0	0
07 405900 1 3 0	Pusztaszabolcsi Gazdász Vt- Iváncsa FTK	Pusztaszabolcs	0	0	0	92	0	0	0	0	0
07 406000 1 3 0	Livia Környéke Vt-Adonyi FTK	Iváncsa	3	24	0	293	0	0	0	0	0
07 406100 1 4 1	Pénzügyőr Egyesület Vt	Perkátá	0	0	0	18	0	0	0	0	0
07 406200 1 3 3	Mezőfalvai MG. Termelő és Szolgáltató Rt	Mezőfalva	0	0	0	0	0	0	0	0	0
07 406300 1 4 1	Nagykarácsonyi Karácsony Vt	Nagykarácsony	0	2	0	67	2	13	4	0	1
07 406400 1 4 1	Zöld Erdő Vt	Ráckeresztúr	0	0	0	6	2	11	0	0	0
07 406500 1 4 1	Film ELZETT Vt.	Ercsi	0	0	0	58	0	0	0	0	0
07 406600 1 4 1	Sina Vt	Sinacsep	0	0	0	374	0	5	0	1	2
07 406700 1 4 1	Dunamenti Ápróvadás Vt	Kulcs	0	0	0	95	20	13	0	0	0
07 406800 1 4 1	Dunaújvárosi Kohász Vt	Dunaújváros	11	1	0	66	0	0	0	0	9

7. táblázat: Győr-Ménfőcsanak-Sopron megyei vízivadteríték 2000-ben

Kód	Név	Telephely	Szalonna	Vetési lóid	(Országos Vadgazdálkodási Adattár - SZIE VVT, Gódiólló)						
					Nagy- lilik	Tökés réce	Bőjtű réce	Csibrgf réce	Barát- réce	Kerce- réce	Szar- csa
08 1001200 2 3 3	Lajta-Hanság Rt	Mosonmagyaróvár	36	22	16	174	0	0	0	0	0
08 1002000 1 3 4	Kisalföldi EG Rt	Mosonmagyaróvár	2	6	0	121	0	0	0	0	8
08 1003000 1 3 4	Kisalföldi EG Rt	Győr	21	8	0	42	0	0	0	0	0
08 1004000 1 4 1	Dunaközi Vt	Győr	6	6	0	224	0	0	0	0	22
08 1005000 1 4 1	Győrszentiváni Földtulajdonosok Vt	Győrszentiván	0	0	0	3	0	0	0	0	0
08 1006000 1 3 4	Kisalföldi EG Rt	Győr	2	0	0	3	0	0	0	0	0
08 1007000 1 4 1	Szigetköz Vt	Mosonmagyaróvár	0	5	0	105	0	0	0	0	0
08 1008000 1 4 1	Magyar Vagon-és Gépgyár Vt	Győr	0	0	0	86	0	0	0	0	157
08 1009000 1 4 1	Győrszentiváni Vt	Bőny-Györgyháza	9	0	0	0	0	0	0	0	0
08 1010000 1 4 1	Kék Madár Vt	Bőny	0	0	0	1	0	0	0	0	0
08 1011000 1 4 1	Észak-Dunántúli Vízügyi Ig. Vt.	Mosonszentmiklós	15	0	0	350	0	0	0	0	0
08 1012000 1 4 1	Fekete István Vt	Győr	0	0	0	46	0	0	0	0	0
08 1013000 1 4 1	Baráti Vt	Győrújbarát	8	0	0	10	0	0	0	0	0
08 1014000 1 4 1	Pándzsa Vt	Pannonhalma	0	0	0	1086	0	0	0	0	0
08 1015000 1 4 1	Pannohát Vt	Győr	0	0	0	224	0	0	0	0	0
08 1016000 1 4 1	Közalkalmazottak Duna Vt	Győr	0	0	0	50	0	0	0	0	0
08 1017000 1 4 1	Rábapatonai Vt	Rábapatonna	0	0	0	18	0	0	0	0	0
08 1018000 1 4 1	Rábaközi Vt	Tét	20	0	0	111	0	0	0	0	0
08 1019000 1 4 1	Bakonyérmenti Vt	Győrszemere	22	0	0	34	3	4	0	0	0
08 1020000 1 3 4	Kisalföldi EG Rt	Ravaszd	10	0	0	0	0	0	0	0	0
08 1021000 1 4 1	Illak Vt	Ravaszd	0	0	0	5	0	0	0	0	0
08 1022000 1 3 4	Kisalföldi EG Rt	Dél-Hanság	0	0	0	0	0	0	0	0	0
08 1023000 1 4 1	Vadgazda Vt	Bősárkány	0	0	0	0	0	0	0	0	0
08 1024000 1 4 1	Tündértó Vt	Kőny	0	0	0	34	0	0	0	0	0
08 1025000 1 4 1	Várhelyi Vt	Rábacséstyény	0	3	0	193	0	0	0	0	0
08 1026000 1 4 1	Gyömörei Vt	Gyömöre	0	0	0	0	0	0	0	0	0
08 1027000 1 4 1	Hatosfa Vadászegylet	Kajárpéc	9	3	2	10	0	0	0	0	0

7. táblázat: Győr-Ménfőcsanak-Sopron megyei vízivadteríték 2000-ben											
Kód	Név	Telephely	Szalonszám	Vetési lúd	Nagy- lilik	Töltés	Bőjtő réce	Csörgő réce	Barát- réce	Ker- réce	Szár- csa
08 102800 1 4 1	Csornai Vt	Csorna	0	0	0	67	0	0	0	0	0
08 102900 1 4 1	Rábamenti Vt	Rábadány	0	0	0	21	0	0	0	0	0
08 103000 1 3 1	Sobor és Körmöcske Társ. Földtul. VE	Sobor	0	1	0	75	0	1	0	0	0
08 103100 1 3 1	Bertóth Vadászársulat	Csikvárd	0	1	0	30	0	0	0	0	0
08 103200 1 4 1	Rábatamási-Hansági Vt	Rábatamási	1	11	0	12	0	0	0	0	0
08 103300 1 4 1	Bogyoszlói Vt	Bogyoszló	0	0	0	42	0	0	0	0	0
08 103400 1 4 1	Szanyi Dózsa Vt	Szany	13	0	0	60	0	0	0	0	5
08 103500 1 3 4	Tanulmányi EG Rt	Sopron-Hegyvidék	4	1	0	0	0	0	0	0	0
08 103600 1 4 1	Hubertus Vt	Sopron	24	0	0	8	0	0	0	0	0
08 103700 1 4 1	Fertőfői Vt	Sopron	64	0	0	24	0	0	0	0	0
08 103800 1 3 0	Fertő-Hanság NP	Sarród	0	0	0	0	0	0	0	0	0
08 103900 1 4 1	Fertőmenti TSZ-ek Vt	Sarród	2	161	16	15	0	0	0	0	0
08 104000 1 3 4	Kisalföldi EG Rt	Dél-Hanság	16	2	0	10	0	0	0	0	0
08 104100 1 4 1	Aranypatak Vt	Sopron	0	33	0	81	0	0	0	0	0
08 104200 1 4 1	Hegykői Solyom Vt	Fertőhomok	6	39	0	134	0	1	0	0	1
08 104300 1 4 1	Kardos-Répecementi Vt	Kapuvár	13	37	0	61	0	0	0	0	0
08 104400 1 4 1	Solyom Vt	Kapuvár	5	21	0	53	0	0	0	0	0
08 104500 1 4 1	Széchenyi István Vt	Sopronkövesd	5	3	0	0	0	0	0	0	0
08 104600 1 4 1	Ikva-völgye Vt	Fertőszentmiklós	15	0	0	79	0	6	0	0	2
08 104700 1 3 4	Kisalföldi EG Rt	Rábaköz	7	0	0	0	0	0	0	0	0
08 104800 1 3 4	Kisalföldi EG Rt	Rábaköz	3	0	0	0	0	0	0	0	0
08 104900 1 4 1	Kittenberger Kálmán Vt	Győr	7	2	0	22	0	0	0	0	0
08 105000 1 4 1	Nadler Herbert Vt	Kapuvár	5	0	0	0	0	0	0	0	0
08 105100 1 4 1	Nimród Vt	Sopronhorpács	3	4	0	21	0	0	0	0	0
08 105200 1 3 4	Tanulmányi EG Rt	Sopron	7	0	0	0	0	0	0	0	0
08 105300 1 4 1	Körismeneti Vt	Beled	2	0	0	39	0	0	0	0	0
08 105400 1 4 1	Nimród Vt	Beled	8	18	0	56	0	0	0	0	0

8. táblázat: Hajdú-Bihar megyei vízivadterítékek 2000-ben

Kód	Név	Telephely	Szalonta	Vetési lúd	Nagy- lilik	Tökés réce	Bőjtű réce	Csörgő réce	Barát- réce	Kerce- réce	Szár- csa
09 900100 1 4 1	Békc Vt	Újtkos	0	0	0	0	0	0	0	0	0
09 900200 1 4 1	Morotva Vt	Polgár	0	0	0	600	0	223	0	0	0
09 900300 1 3 0	Hubertusz 2000 Kft	Polgár	0	0	19	225	0	207	35	0	24
09 900400 1 4 1	Görbeházi Vt	Görbeháza	0	0	0	52	0	0	0	0	0
09 900500 1 4 1	Kossuth Vt	Hajdúnánás	0	0	32	247	0	23	0	0	0
09 900600 1 4 1	Nánási-Pusztá Vt	Hajdúnánás-Tedej	0	0	0	0	0	0	0	0	0
09 900700 1 4 1	Nimród Vt	Hajdúdorog	0	0	0	50	0	30	0	0	0
09 900800 1 4 1	Nyírábrányi Vt	Nyírábrány	0	0	0	0	0	0	0	0	0
09 900910 2 3 4	Nyíretőd Nyírségi Erd. Rt	Nyíradony- Guthpuszta	59	0	0	0	0	0	0	0	0
09 900920 1 4 1	Széchény Zsigmond Vt	Nyíradony	0	0	0	0	0	0	0	0	0
09 901000 1 4 1	Agrárgazdaság Vt	Tamásipuszta	2	0	0	0	0	0	0	0	0
09 901100 1 4 1	Hajdúhámsóni Nagyközs. Vt	Hajdúhámsón	17	0	0	30	0	0	0	0	0
09 901200 1 4 1	Hajdúhadházi Boescai I. Vt	Hajdúhadház	20	0	0	40	0	0	0	0	0
09 901300 1 4 1	Téglás Város Vt	Téglás	8	0	0	10	0	0	0	0	0
09 901400 1 4 1	Nagyertőd Vt	Debrecen	12	0	0	0	0	0	0	0	0
09 901500 3 4 1	Nimród Tanulmányi Vt	Hajdúbozormény	10	0	203	844	0	70	10	0	17
09 901600 1 4 1	Vadászársaság	Balmazújváros	2	5	135	700	10	28	5	0	20
09 901700 4 3 0	Hortobágyi NP Ig.	Hortobágy	0	0	0	0	0	0	0	0	0
09 901800 1 4 1	Agrárgazdaság Kft	Bödönhat	0	0	56	860	0	0	0	0	65
09 901900 1 4 1	Újszentmargitai Vt	Újszentmargita	0	13	35	233	0	0	0	0	0
09 902000 1 4 1	Tiszacsége Vt	Tiszacsége	0	0	0	0	0	0	0	0	0
09 902100 1 4 1	Sólyom Vt	Egyek	0	0	71	37	0	0	0	0	0
09 902200 1 4 0	Hortobágyi Dolgozók Vt	Hortobágy	15	11	18	180	0	0	510	0	25
09 902300 1 4 1	Hortobágyi Lúdtanyasztrf Rt	Hortobágy	0	5	0	15	3	12	11	0	29
09 902400 1 4 8	Agropoint Kft	Nagyhegyes-Elep	2	38	0	2488	0	37	33	0	0
09 902500 1 4 1	Nagyhegyesi Nimród Vt	Nagyhegyes	0	14	0	8	0	0	0	0	0
09 902600 1 4 1	Boeskat Vt	Debrecen	0	8	0	302	0	67	0	0	0
09 902700 1 4 8	Agrárgazdaság Kft	Debrecen	0	0	0	0	0	0	0	0	0

8. táblázat: Hajdú-Bihar megyei vízivadteríték 2000-ben

Kód	Név	Telephely	Szalonszám	Vetésilátid	Nagy-illik	Tökésréce	Bőjtőréce	Csörgőréce	Barát- réce	Kerec- réce	Szár- csa
09 902800 1 4 1	Egyetértés Vt	Debrecen	8	0	0	89	0	0	0	0	4
09 902900 1 4 1	Zrínyi Miklós Vt	Debrecen	8	0	0	0	0	0	0	0	0
09 903000 1 4 1	Nyírtudó Nyírségi Erd. Rt	Halp	51	0	0	23	0	0	0	0	0
09 903100 1 4 1	Farkasvölgye Vt	Vámospécs	1.5	0	0	253	0	0	0	0	0
09 903200 1 4 1	Hubertus Vt	Berekbőszörmény	0	0	0	60	0	10	0	0	0
09 903300 1 4 1	Nagylétai Boeckai Vt	Létiavértes	40	0	0	248	0	0	0	0	0
09 903400 1 4 1	Hosszúpályi Liget Vt	Hosszúpályi	2.5	0	0	162	0	0	0	0	0
09 903600 1 4 1	Hunyadi Vt	Sáránd	0	0	0	0	0	0	0	0	0
09 903700 1 4 1	Hajdúszovát Vt	Hajdúszovát	0	0	0	250	0	0	0	2.5	0
09 903800 1 4 1	Földgáz Vt	Hajdúszoboszló	0	59	12	382	13	12	33	0	49
09 903900 1 4 1	Nádudvari Vt	Nádudvar	0	12	81	102	0	0	0	0	0
09 904000 1 4 1	Püspökladányi Vt	Püspökladány	0	0	0	37	0	0	0	0	0
09 904100 1 4 1	Rákóczi Vt	Kaba	0	0	2	450	100	60	40	50	19
09 904200 1 4 1	Nimród Vt	Földes	0	0	0	9	0	0	0	0	0
09 904300 1 4 1	Barátsg Vt	Derecske	0	0	0	210	0	0	0	0	0
09 904400 1 4 1	Konyári Darvas Vadász SE.	Konyár	0	0	0	170	0	8	0	12	0
09 904500 1 4 1	Pocsaji Vt	Pocsaj	0	0	0	2200	0	0	0	0	0
09 904600 1 4 1	Kismarja Vt	Kismarja	0	0	0	60	0	0	0	0	0
09 904700 1 4 1	Petőfi Vt	Biharkeresztes	5	0	17	380	0	0	0	0	0
09 904810 1 4 1	Berettyó Vt	Berettyóújfalú	0	0	0	158	0	0	2	0	0
09 904900 2 4 1	Petőfi Vt	Nagyrabé	0	0	0	0	0	0	0	0	0
09 905000 2 4 1	Dózsa Vt	Biharnagybajom	0	0	0	0	0	0	0	0	0
09 905100 2 4 8	Csiff-Land Kft	Darvas	0	0	0	48	0	0	0	0	4
09 905200 1 4 1	Sárréti Vt	Csökmő	0	23	5	250	0	0	0	20	0
09 905310 1 4 1	Ölyvörmenti Vt	Zsáka	0	15	11	180	6	0	18	10	3
09 905320 1 4 1	Homoki Nagy István Vt.	Furta	0	0	0	15	0	0	0	0	0
09 905400 1 4 1	Bihar Népe Vt.	Komádi	1	0	0	100	0	0	0	0	0
09 905500 1 4 1	Körösment Vt	Köröszezapáti	0	4	0	315	50	49	0	0	0

10. táblázat: Komárom-Esztergom megyei vízivadteríték 2000-ben (Országos Vadgazdálkodási Adattár - SZIE Vt, Gödöllő)												
Kód	Név	Telephely	Szalonszám	Vetési hely	Nagyflók	Tökés réce	Bőjtő réce	Csörgő réce	Barát-réce	Kerecsény-réce	Szár-csa	
11 250100 1 4 1	Egyetértés Vt	Acs	0	0	0	0	0	0	0	0	0	
11 250200 1 4 1	Bana Vt	Bana	0	2	0	35	0	0	0	0	0	
11 250300 1 4 1	Dunapart Vt	Koppánymonostor	0	0	0	2	0	2	0	0	0	
11 250400 1 3 3	Bábolna Rt	Bábolna	4	62	0	41	0	3	0	0	0	
11 250500 1 4 1	Dózsa Vt	Kisbér	0	0	0	39	0	0	0	0	0	
11 250600 1 4 1	Solyom Vt	Bakonyszombathely	2	0	0	4	0	0	0	0	0	
11 250700 1 4 1	Bakonyalja Dózsa Vt	Feketevíz-pusztá	0	0	0	0	0	0	0	0	0	
11 250800 1 4 1	Komáromi Duna Vt	Komárom	0	5	0	536	31	103	68	43	182	
11 250900 1 3 0	Széchenyi Zs. Vt	Nagyigmánd	0	0	0	156	0	0	0	0	160	
11 251000 1 3 0	Komáromi Mezőgazdasági Rt	Komárom	0	14	0	62	0	0	0	0	0	
11 251100 1 4 1	Ete Kossuth Vt	Ete	18	0	5	0	0	0	0	0	0	
11 251200 1 4 1	Ászári Aranykalász Vt	Ászár	0	0	0	10	0	0	0	0	0	
11 251300 1 4 1	Tanesics Vt	Súr	6	0	0	11	0	0	0	0	0	
11 251400 1 3 0	Moccai NIMRÓD Vt.	Mocsa	0	7	0	70	0	0	0	0	11	
11 251500 1 3 0	Kocs Községi Földtulajdonosok Vt	Kocs	0	42	0	12	0	0	0	0	0	
11 251600 1 3 0	Szakszendi Gazdák Társult VE	Szakszend	0	22	0	65	0	0	0	0	0	
11 251700 1 3 0	Császári Gazdák Vt	Császár	0	0	0	57	0	0	0	0	0	
11 251800 1 3 0	Vértési EFA Rt	Császár	15	0	0	0	0	0	0	0	0	
11 251900 1 3 0	Dunaszentmiklósi Rákóczi Vt	Dunaszentmiklós	35	15	0	40	0	0	0	0	0	
11 252000 1 3 3	Bábolna Rt Erdészet	Bábolna	3	60	9	302	0	9	1	0	0	
11 252100 1 3 0	Környei Vt	Környe	2	2	0	22	0	0	0	0	0	
11 252200 1 4 1	Bokod és Oroszlány Környéke Vt	Bokod	3	0	0	20	0	0	0	0	0	
11 252300 1 3 0	HM Budapesti EG Rt	Sütő	0	0	0	0	0	0	0	0	0	
11 252400 1 3 0	Vértési EFA Rt	Vértestolna	30	0	0	0	0	0	0	0	0	
11 252500 1 3 0	Vértési EFA Rt	Tatabánya	10	0	0	0	0	0	0	0	0	

10. táblázat: Komárom-Esztergom megyei vízivadteríték 2000-ben											
Kód	Név	Telephely	Szalonna	Vetési lúd	Nagy- lilik	Tőkés réce	Bőjtő réce	Csörgő réce	Barát- réce	Keré- réce	Szár- csa
11 252600 1 3 0	Oroszlány és Környéke Földm. Kőz.	Oroszlány	7	0	0	5	0	0	0	0	0
11 252700 1 4 1	Aranycalász Vt	Tokod	22	0	0	18	0	0	0	0	2
11 252800 1 3 0	Pilis Parkerdő Rt Bajnai Erdészeti	Bajna	16	0	0	0	0	0	0	0	0
11 252900 1 4 1	Dunakanyar Vt	Esztergom	2	0	0	11	0	0	0	0	0
11 253000 1 4 0	Dorogi Bányász Vt	Dorog	6	0	0	0	0	0	0	0	0
11 253100 1 3 0	Agro-Techno Rt	Sárisáp	0	0	0	0	0	0	0	0	0
11 253200 1 4 1	Bajnai Tölgyfalevel Vt	Bajna	15	0	0	30	0	0	0	0	0
11 253300 4 1 0	DINPI Esztergom Strázsa- hegy	Esztergom	0	0	0	0	0	0	0	0	0
11 253400 1 4 1	Pagony Vt	Kesztlőc	9	0	0	0	0	0	0	0	0
11 253500 1 3 0	Vértési EFA Rt	Tornyópuszta	15	0	0	0	0	0	0	0	0

11. táblázat: Nógrád megyei vízivadteríték 2000-ben (Országos Vadgazdálkodási Adattár - SZIE VVI, Góciólló)											
Kód	Név	Telephely	Szalonka	Vetési lúd	Nagy-hílik	Tökes réce	Bőjtő réce	Csörgő réce	Bartát-réce	Kerceréce	Szár- csa
12 550100 1 3 1	Nagykő-Tarna-Völgye Vt	Sziaspogony	71	0	0	0	0	0	0	0	0
12 550101 3 1 8	Bárna Vad Kft	Bárna	0	0	0	0	0	0	0	0	0
12 550200 1 3 4	Ipoly Erdő Rt	Salgótarján	4	0	0	0	0	0	0	0	0
12 550300 1 4 1	Kohász Vt	Sagótarján	8	0	0	0	0	0	0	0	0
12 550400 1 4 1	Mátra Természetvédelmi Vt	Mátraterenye	13	0	0	2	0	0	0	0	0
12 550500 1 4 1	Dorogházi Bányász Vt	Szuhá	15	0	0	5	0	0	0	0	0
12 550600 1 3 1	Kerekbérc Vt	Mátramindszent	21	0	0	0	0	0	0	0	0
12 550700 1 3 4	Ipoly Erdő Rt	Salgótarján	3	0	0	0	0	0	0	0	0
12 550800 1 4 1	Szánas Vt	Salgótarján	0	0	0	0	0	0	0	0	0
12 550900 1 3 1	Borókás Vt	Sóshartyán	28	0	0	0	0	0	0	0	0
12 551000 1 4 1	Mátra MGT SZ Vt	Lucfalva-Nagy-keresztúr	46	0	0	61	0	0	0	0	0
12 551100 1 4 1	Kelet-Cserhát Vt	Salgótarján	29	0	0	0	0	0	0	0	0
12 551200 1 4 1	Szorospataki Bányász Vt	Bátonyterenye	31	0	0	0	0	0	0	0	0
12 551300 1 4 1	Nimród Vt	Pásztó	12	0	0	11	0	0	0	0	0
12 551400 1 3 6	Karancsvölgyi Vadgazdálkodási Szöv.	Karancseszti	61	0	0	0	0	0	0	0	0
12 551500 1 4 1	Megyerölgye Vt	Nógrádmegyer	0	0	0	0	0	0	0	0	0
12 551600 1 4 1	Órhegy Természett. és SVE	Nagylóc	14	0	0	0	0	0	0	0	0
12 551700 1 4 1	Hollókő Vt	Hollókő	21	0	0	0	0	0	0	0	0
12 551800 1 4 1	Szuhavölgye Vt	Eseg	14	0	0	0	0	0	0	0	0
12 551900 1 3 1	Hidegvölgy Vt	Palotás	0	0	0	13	0	0	0	0	0
12 552000 4 3 0	Bükk NP Ig.	Ipolyarnóc T.T.	0	0	0	0	0	0	0	0	0
12 552100 1 3 1	Hársas Vt	Egyházasserge	3	0	0	16	0	0	0	0	0
12 552200 1 3 4	Ipoly Erdő Rt	Szécsény	4	0	0	0	0	0	0	0	0
12 552300 1 4 1	Szécsényi Természetvédő és SV Társ.	Szécsény	0	0	0	30	0	0	0	0	0
12 552400 1 4 1	Órhalmi Vt	Szécsény	12	0	0	44	0	0	0	0	0
12 552500 1 4 1	Cserhátvidéke Vt	Balassagyarmat	15	0	0	0	0	0	0	0	0

(Országos Vadgazdálkodási Adattár - SZIE VVT, Gödöllő)											
Kód	Név	Telephely	Szalomka	Vetési híd	Nagy- lilik	Tőkés réce	Bőjtű réce	Csörgő réce	Barát- réce	Kerke- réce	Szár- csa
12 552600 1 4 1	Kelecsényi Vadász és Természetvédő E.	Magyarándor	11	0	0	0	24	0	0	0	0
12 552700 1 3 4	HIM Budapesti EG Rt	Buják	8	0	0	0	0	0	0	0	0
12 552800 1 3 0	Cserhádi 5528. Tulajdonosok Vt	Szirák	34	0	0	0	0	0	0	0	0
12 552900 1 3 0	Cserhátja Vt	Héhalom	5	0	0	0	0	0	0	0	0
12 553000 1 4 1	Cserhádi Vt	Szűgy	16	0	0	5	0	0	0	0	0
12 553100 1 4 1	Rákóczi Vt	Romhány	18	0	0	9	0	0	0	0	0
12 553200 1 3 4	Ipoly Erdő Rt	Romhány	0	0	0	0	0	0	0	0	0
12 553300 1 3 0	Várkonyi FTK	Csővár	23	0	0	0	0	0	0	0	0
12 553400 4 3 0	Duna-Ipoly NP Ig.	Ipolycece	0	0	0	0	0	0	0	0	0
12 553500 1 3 5	Szondi VE-FA Kft	Drégelypalánk	2	0	0	0	0	0	0	0	0
12 553600 1 3 1	Mikszáth VVtE	Nagyóroszi	43	0	0	0	0	0	0	0	0
12 553700 1 4 1	Lókosvölgye Vt	Nótfincs	19	0	0	11	0	0	0	0	0
12 553800 1 4 1	Diósjenő-Börzsöny Vt	Diósjenő	11	0	0	8	0	0	0	0	0
12 553900 1 3 1	Nógrád-Verőce Vadász Egyesület	Nógrád	25	0	0	17	1	2	0	0	0
12 554000 1 3 5	Érsekvadkert Vadgazd. és Vadász. Kft	Érsekvadkert	21	0	0	12	0	0	0	0	0

(Országos Vadgazdálkodási Adattár - SZIE VVT, Gödöllő)											
Kód	Név	Telephely	Szalontka	Vetési lúd	Nagy- lilik	Tőkés réce	Bíjti réce	Csörgő réce	Bará- réce	Ker- réce	Szár- csa
13 572500 1 3 1	Alsógalgamenti Vt.	Tura	0	0	0	0	0	0	0	0	0
13 572600 1 4 1	Rákospalotai Növényolaj Vt	Mogyoród	20	0	0	29	0	0	0	0	0
13 572700 3 4 1	Wesselényi Vt	Isaszeg	18	0	0	33	0	0	0	0	0
13 572800 1 3 4	Pilis: Parkerdó Rt	Valkó-Babát	155	0	0	0	0	0	0	0	0
13 572900 1 3 0	Felső-Flajtamenti Rt.	Vácszentlászló	23	0	0	0	0	0	0	0	0
13 573000 1 3 3	Herceghalmi Kiserleti Gazdaság Rt	Herceghalom	0	0	0	0	0	0	0	0	0
13 573100 1 4 1	Rkosmezye Petőfi Vt	Budapest, Nimród sétány 1.	40	0	0	0	0	0	0	0	0
13 573200 1 4 1	Felső-Tápiómenti Vt	Kőka	12	0	0	0	0	0	0	0	0
13 573300 1 4 1	Fővárosi Gázművek Szikra Vt	Tóalmás	6	0	0	6	0	0	0	0	0
13 573400 1 3 1	Új Világ Mg. Szövetkezet	Szentlőrinc káta	0	0	0	76	0	0	0	0	0
13 573500 1 4 1	Biatorbágy és Vidéke FMSZ Vt	Biatorbágy	38	2	0	91	0	11	40	0	32
13 573600 1 4 1	Kamaraerdei Diana Vt	Budapest	7	0	0	47	0	3	0	0	0
13 573700 1 4 1	Ikarusgyári Dolgozók Vt	Vecses	2	0	0	25	0	0	0	0	0
13 573800 1 4 1	Tűzterek Vt	Gyömrő	19	0	0	0	0	0	0	0	0
13 573900 1 4 1	Tápióvölgye Vt	Gomba	0	0	0	7	0	0	0	0	0
13 574000 1 4 1	Önkormányzati Vt	Tápióság	2	0	0	42	0	0	0	0	0
13 574100 1 4 1	Gólyahalom Vt	Nagykáta	0	0	0	34	0	4	0	0	0
13 574200 1 4 1	Budapest XXII. ker.Kimizsi Vt	Érd	1	0	0	45	0	0	0	0	0
13 574301 1 3 1	Szigetszentmiklósi Gazdák Vt.	Szigetszentmiklós	0	1	0	134	0	0	0	0	6
13 574302 1 3 1	Tököli Gazdák Vt.	Tököl	12	0	0	131	0	0	0	0	0
13 574400 1 4 1	Dunaharaszti Turján Vt	Dunaharaszti	0	0	0	65	0	0	0	0	0
13 574500 1 4 1	Soroksári Egyetértés Vt	Soroksár	11	0	0	90	0	0	0	0	0
13 574600 1 3 1	Dóra Vt	Üllő, Dóra major	0	0	0	0	0	0	0	0	0
13 574700 1 4 1	Budapesti Magneztüpari Társaság	Üllő	3	0	0	2	0	0	0	0	0
13 574800 1 3 1	Hosszúvölgyi Vt	Pánd	2	0	0	0	0	0	0	0	0

12. táblázat: Pest megyei vízivadteríték 2000-ben

Kód	Név	Telephely	Szalomka	Vetési lúd	Nagy- lilik	Tökés réce	Bőjtí réce	Csörgő réce	Barát- réce	Keré- réce	Szár- csa
13 574900 1 4 1	Damjanich Vt	Nagykőza	0	0	0	0	0	0	0	0	0
13 575000 1 3 1	Farmosi Hunor Vt	Farmos	0	0	0	54	0	0	0	0	0
13 575100 1 4 1	Kisdunai Aranfácán Vt	Taksony	6	0	0	53	0	0	0	0	0
13 575200 1 4 1	Kóhalmi Vt	Bugyi	0	0	0	24	0	0	0	0	0
13 575300 4 3 0	Ócsai Tájévédelmi Körzet	Ócsa	0	0	0	0	0	0	0	0	0
13 575400 1 4 1	Egyetértés Sport Vt	Ócsa	6	0	0	0	0	0	0	0	0
13 575500 1 4 1	Pótharaszti Széchenyi Zs. Vt	Gyál	10	0	0	0	0	0	0	0	0
13 575600 1 4 1	Fácán Vt	Monor	16	0	0	0	0	0	0	0	0
13 575700 1 4 1	Petőfi Vt Pilis	Pilis, Bucka Tanya	0	0	0	0	0	0	0	0	0
13 575800 1 4 1	Harmatrázó Vt	Ceglédbercel	6	0	0	0	0	0	0	0	0
13 575900 1 4 1	Herman Ottó Vt	Tápiószentmárton	0	0	0	4	0	0	0	0	0
13 576000 1 4 1	Tápió-mente Egyetértés Vt	Újszilvás	0	0	0	0	0	0	0	0	0
13 576100 1 4 1	Csepelszigeti Nimród Vt	Szigetsép	10	0	0	157	0	0	0	0	22
13 576200 1 4 1	Kiskunsági Vt	Kiskunlacháza	0	0	0	4	0	0	0	0	7
13 576300 1 4 1	Délegyházi Vt	Délegyháza	0	2	0	85	0	7	21	0	0
13 576400 1 4 1	MNB Dolgozói Vt	Dabas	0	0	0	40	0	13	0	0	0
13 576500 1 4 1	Kakucsi Nimród Vt	Kakucs	12	0	0	2	0	0	0	0	0
13 576600 1 4 1	Bársony István Vt	Újlengyel	4	0	0	0	0	0	0	0	0
13 576700 1 4 1	KFKI Vt	Albertirsa	6	0	0	2	0	0	0	0	0
13 576800 1 4 1	Turul Vt	Ceglédbercel	0	1	0	66	0	11	4	0	12
13 576900 1 1 3	Ő.S.B.Vt	Cegléd	0	0	0	13	0	1	0	0	0
13 577000 1 3 1	Cegléti Nagyszéki Vt	Cegléd	0	0	0	36	0	0	0	0	0
13 577100 1 4 1	Abonyi Nimród Vt	Abony	0	0	0	38	0	15	0	0	0
13 577200 1 4 1	Abonyi Újvilág Vt	Abony	0	0	0	35	0	7	0	0	0
13 577300 1 4 1	Aranykalász Vt Ráckeve	Ráckeve	2	2	0	431	0	0	0	0	0
13 577400 1 4 1	Tessedik Sámuel Vt	Bugyi	0	0	0	25	0	0	0	0	0
13 577500 1 3 4	HIM Budapesti EG Rt	Dabas	0	0	0	9	0	0	0	0	0
13 577600 1 4 1	Kossuth Vt Dabas	Dabas	14	0	0	8	0	0	0	0	0
13 577700 1 4 1	Hernádi Március 15-c Vt	Hernád	0	0	0	0	0	0	0	0	0

12. táblázat: Pest megyei vízivadteríték 2000-ben											
Kód	Név	Telephely	Szalomka	Vetési hűd	Nagy- lilik	Nagy- Tótkés réce	Bőjti réce	Csörgő réce	Barát- réce	Kere- réce	Szár- csa
13 577800 1 4 1	Csemői Rákóczi Vt	Cegléd	0	0	0	9	0	0	0	0	0
13 577900 1 4 1	Széchenyi Zsigmond Vt	Cegléd	0	0	0	53	0	0	0	0	0
13 578000 1 4 1	Makádi Vt	Makád	0	0	0	308	0	2	0	0	0
13 578100 1 4 1	Dömsödi Lobogó Vt	Dömsöd	0	13	0	254	0	50	0	0	0
13 578200 2 4 1	Apaj-Úrböpusztai Természeti Vt	Apaj	0	5	0	25	3	3	1	1	4
13 578300 1 4 1	Dabasi Természeti Vt	Dabas	77	0	0	0	0	0	0	0	0
13 578400 1 4 1	Órkény-Tábor Vt	Táborfalva	0	0	0	0	0	0	0	0	0
13 578500 1 4 4	Nagykunsági EFA Vt	Pusztavacs-Cegléd	0	0	0	0	0	0	0	0	0
13 578600 1 3 1	Csemő Községi Vt	Csemő	6	0	0	0	0	0	0	0	0
13 578700 1 3 1	Nyársapát Zöld-Mező Vt	Nyársapát	0	0	0	1	0	0	0	0	0
13 578800 1 1 3	Dél-Pest Megyei Mezőgazdasági Rt	Törtel	0	0	0	0	0	0	0	0	0
13 578900 1 3 1	Rákóczi Ferenc Vt	Törtel	0	0	0	0	0	0	0	0	0
13 579000 1 3 1	Tatárszentgyörgy 5790 sz. Vt. Földtul. Köz.	Tatárszentgyörgy	8	0	0	0	0	0	0	0	0
13 579100 1 1 3	Dél-Pest Megyei Mg. Rt	Nagykörös	35	0	0	19	0	0	0	0	0
13 579200 1 4 1	Nagykőrösi Kimizsi Vt	Nagykörös	0	0	0	32	0	0	0	0	0
13 579300 3 1 0	Sarlópuszta Kft	Tatárszentgyörgy- Sarlópuszta	0	0	0	0	0	0	0	0	0
13 579400 1 3 1	Csókáserdei Vt	Nagykörös	15	0	0	0	0	0	0	0	0
13 579500 1 4 1	Nagykőrösi Szabadság Vt	Nagykörös	0	0	0	0	0	0	0	0	0
13 579600 1 4 1	Kocséri Vt	Kocsér	0	0	0	9	0	0	0	0	0
13 579700 1 4 1	Jászkarajenői Vt	Jászkarajenő	0	1	0	165	0	0	0	0	0
13 579900 1 4 1	Lendület-Íoegészség Vt	Acsa	0	0	0	0	0	0	0	0	0
13 580000 1 3 1	Vác-Kost-Rád-Penc FTK	Vác	32	0	0	0	0	0	0	0	0
13 580100 1 4 1	Sasad Vt	Pusztazámor	1	0	0	3	0	0	0	0	0
13 580200 1 4 1	Dányi Vt	Dány	57	0	0	0	4	0	0	0	0

13. táblázat: Somogy megyei vízivadteríték 2000-ben											
Kód	Név	Telephely	Szalonka	Vetési lúd	Nagy- hílik	Tőkes réce	Bőjtű réce	Csörgő réce	Barát- réce	Ker- re- ce	Szár- csa
14 350100 1 4 1	Somogyi Hunor Vt	Kéthely	26	14	0	404	0	0	0	0	27
14 350200 1 3 0	Hubertus Agráripárti BT	Balatonfenyves	6	4	0	28	0	0	0	0	0
14 350300 1 3 0	Cseli-Imrédi Vadgazdálkodási Kft	Ordacsehi	0	20	0	19	0	0	0	0	0
14 350400 1 3 0	Kunffy Lajos Vt	Somogytúr	14	0	0	1	0	0	0	0	0
14 350500 1 4 1	Balaton Vt	Nagycsepely	0	9	0	20	0	0	0	0	0
14 350600 1 4 1	Balaton-Kiliti Vt	Siófok	12	0	0	0	0	0	0	0	0
14 350700 2 3 4	Somogyi EFA Rt	Szántód-Somogyvár	24	0	0	56	0	0	0	0	0
14 350800 1 4 1	Észak-Somogyi Vt	Ságvár	8	6	0	45	0	0	0	0	15
14 350900 1 3 0	Diana Sport Vt	Tengőd	12	0	0	8	0	0	0	0	0
14 351000 1 4 1	Bedegkér és Vidéke Hubertus Vt	Bedegkér	4	0	0	35	0	0	0	0	0
14 351100 1 4 1	Kossuth Vt	Karád	8	0	0	1	0	0	0	0	0
14 351200 1 3 0	Karád-Andocs Földtul. és Vad.Jogközösség	Karád	3	0	0	8	0	0	0	0	0
14 351300 1 3 0	Kisbárapáti Gazdák Vadászegyesület	Kisbárapát	0	0	0	60	0	0	0	0	0
14 351400 1 3 0	Tusközi Vadászegyesület	Somogybabod	17	0	0	0	0	0	0	0	0
14 351500 1 4 1	Lengyeltői és Környéke Trófea Vt	Lengyeltői	1	0	0	12	0	0	0	0	0
14 351600 1 3 1	Nikla és Környéke Vadgazdálkodási Egyesület	Nikla	5	0	0	15	0	0	0	0	0
14 351700 3 4 0	EGI Szakmunkásképző Iskola	Somogyzsfá-Szocsenypuszta	2	0	0	0	0	0	0	0	0
14 351800 1 4 1	Szent Hubertus Vadászegyesület	Somogysimonyi	46	0	0	18	0	0	0	0	0
14 351900 1 3 0	Jagdófarm Vadgazdálkodási Kft	Böhönye	23	3	0	5	0	0	0	0	0
14 352000 1 4 1	Tapsony és Vidéke Petőfi Vt	Tapsony	15	9	0	50	0	0	0	0	0
14 352100 1 4 1	Gyótai Vt	Marcali-Gyótapuszta	22	0	0	5	0	0	0	0	0
14 352200 1 4 1	Szent László Vt	Somogyvár	21	0	0	6	0	0	0	0	0

(Országos Vadgazdálkodási Adattár - SZIE VVT, Gödöllő)											
Kód	Név	Telephely	Szalonszám	Vetésilód	Nagy-íllék	Tölkésréce	Bőjtőréce	Csörgőréce	Barát- réce	Kere- réce	Szár- csa
14 352300 1 3 0	Osztopáni Vadgazdálkodási Kft	Osztopán	4	0	0	0	0	0	0	0	0
14 352400 1 3 0	Szent Imre Vadászegylet	Mernye	0	0	0	0	0	0	0	0	0
14 352500 1 4 1	Kisbárapáti Béke Vt	Kisbárapáti	14	0	0	0	0	0	0	0	0
14 352600 1 4 1	Ijász Vt	Törökkoppány	20	0	0	15	0	0	0	0	0
14 352700 1 4 1	Rákosi és Körmökyé Nimród Vt	Igal	12	0	0	0	0	0	0	0	0
14 352800 1 4 1	Csalit Vt	Ecseny	0	0	0	0	0	0	0	0	0
14 352900 1 4 1	Magyarregesi Hubertus Vt	Magyarreges	22	0	0	56	0	10	0	0	8
14 353000 1 4 1	Újvárfalva és Kör. Széchenyi Zsigmond Vt	Újvárfalva-Miklóspuszta	16	0	0	34	0	0	0	0	0
14 353100 1 3 0	Fauna Rt. Nagybjajom	Nagybjajom-Rózsalugas	0	0	0	0	0	0	0	0	0
14 353200 1 3 1	Iharosberényi Hubertus Vt	Iharosberény	8	0	0	36	0	0	0	0	0
14 353300 2 3 4	Somogyi EFA Rt	Iharos	0	0	0	0	0	0	0	0	0
14 353410 2 3 4	Kaszó EG Rt	Kaszó	24	0	0	0	0	0	0	0	0
14 353420 1 3 1	Nagybaráti Vt	Nagyatád	4	0	0	67	0	0	0	0	0
14 353500 2 3 4	Somogyi EFA Rt	Nagyatád-Segesd	3	0	0	0	0	0	0	0	0
14 353600 1 4 1	Kutas és Vidéke Kossuth Vt	Kutas	6	4	0	12	0	0	0	0	0
14 353700 1 4 1	Jákó és Körmökyé Solyom Vt	Kiskoppád	9	0	0	54	0	0	0	0	0
14 353810 1 4 1	Mezőcsokonyai Rákóczi Vt	Csombárd, Bálint-major	16	4	0	60	0	0	0	0	0
14 353820 1 4 1	Somogyásrdi Nyíres Vt	Somogyásrd	14	0	0	43	0	0	0	0	0
14 353900 1 4 1	Kaposmenti Szabadság Vt	Kaposvár	0	0	0	30	0	0	0	0	0
14 354000 1 4 1	Osztopán és Körmökyé Vt	Bodrog	4	0	0	7	0	0	0	0	0
14 354100 1 4 1	Hubertus Vt. Szentgálaskér	Szentgálaskér	2	0	0	8	0	0	0	0	2
14 354200 1 4 1	Toponári Vadászegylet	Kaposvár	0	0	0	22	0	0	0	0	0
14 354300 1 4 1	Patalomi Turul Vt	Patalom	0	0	0	1	0	0	0	0	0
14 354400 1 4 1	Somogyiszlói Fekete István Vt.	Somogyiszl	0	2	0	160	0	0	0	0	25
14 354500 1 4 1	Batái Diana Vadászárság	Batá	4	0	0	53	4	2	7	0	18
14 354600 1 4 1	Kaposvári Győzelem Vt.	Kaposvár	15	0	0	80	0	0	0	0	0

13. táblázat: Somogy megyei vízivadteríték 2000-ben (Országos Vadgazdálkodási Adattár - SZIE VVT, Gődöllő)												
Kód	Név	Telephely	Szalomka	Vetési lid	Nagy- hílik	Tölkés réce	Bőjt réce	Csörgő réce	Barát- réce	Kerec- réce	Szár- csa	
14 354700 2 4 4	Somogyi EFA Rt	Zselic-Kaposvár	18	0	0	0	22	0	1	0	0	
14 354800 1 4 1	Zselici Vt	Kaposvár	5	0	0	10	0	0	0	0	0	
14 354900 1 4 1	Szent Benedek Vt	Bárdudvarnok	20	0	0	20	0	0	0	0	0	
14 355000 1 3 0	Csököly és Vidéke Földtulajdonosok Vt	Csököly	7	0	0	28	0	0	0	0	0	
14 355100 1 4 1	Cseralja Vt Buzsák	Buzsák	25	0	0	30	0	0	0	0	0	
14 355210 1 4 1	Zrínyi Miklós Vadászati és Vadgazd. Egyesület	Csurgó	48	0	0	36	0	0	0	0	0	
14 355220 1 3 1	Drávamenti Földtulajdonosok Vt	Berzence	3	0	0	0	0	0	0	0	0	
14 355310 1 4 1	Csokonai Mg.-Szövetkezet Vt	Gyékényes	1	0	0	16	0	0	0	0	42	
14 355320 1 4 1	Órtolosi Határmenti Vt	Órtotos	12	0	0	20	0	0	0	0	0	
14 355400 1 4 1	Szavanna Vt, Vízvár	Göd	12	0	0	7	5	0	0	0	0	
14 355500 2 3 4	Somogyi EFA Rt	Nagyatád- Zsitifapuszta	10	0	0	0	0	0	0	0	0	
14 355600 1 3 0	Kadarkút és Vidéke FT Vt.-a	Kadarkút	10	0	0	30	0	0	0	0	0	
14 355700 1 4 0	Westerheide Kft	Hedrehely	0	0	0	19	0	0	0	0	2	
14 355800 1 3 1	Bordás - 97 Kft	Szulok	8	0	0	34	0	0	0	0	0	
14 355900 1 3 6	Határor MG.Szövetkezet	Babócsa	0	0	0	10	0	0	0	0	0	
14 356000 1 4 1	Rinyamenti Diana Vt	Barcs-Drávaszentes	8	0	0	40	0	0	0	0	0	
14 356100 1 3 4	Somogyi EFA Rt	Barcs	0	0	0	0	0	0	0	0	0	
14 356200 1 4 1	Darányi Új Élet Vt	Barcs-Középrigőc	19	23	0	24	0	0	0	0	0	
14 356300 1 4 1	Drávavölgye Vt	Lakócsa	5	0	0	30	0	0	0	0	0	
14 356400 3 4 0	Pannon Lovasakadémia	Kaposvár	0	0	0	4	0	0	0	0	0	
14 356510 2 3 4	Lábod Rt.	Lábod-Nagysallér	38	0	0	23	0	0	0	0	0	
14 356520 2 3 1	Mikei Földtulajdonosok Vt	Mike, Vizirmalom	0	0	0	0	0	0	0	0	0	

14. táblázat: Szabolcs-Szatmár-Bereg megyei vízivadteríték 2000-ben (Országos Vadgazdálkodási Adattár - SZIE VT, Gödöllő)											
Kód	Név	Telephely	Szalonszalon-	Vetési híd	Nagy- liliek	Töltés réce	Bőjtő réce	Csörgő réce	Barát- réce	Keré- réce	Szár- csa
15 850100 1 4 1	Táncsics Vt	Tiszadob	0	0	0	43	0	0	0	0	3
15 850200 1 4 1	Nimród Vt	Tiszalök	0	0	0	48	0	3	0	0	0
15 850300 1 4 1	Eszlár Vt	Tiszacsizlár	0	4	0	23	0	0	0	0	0
15 850400 1 4 1	Tiszánagyfalui Haladás Vt	Tiszánagyfalu	0	0	0	5	0	0	0	0	0
15 850500 1 4 1	Nimród Vt	Gávavencsello	0	0	0	66	0	0	0	0	0
15 850600 1 4 1	Nimród Vt	Ibrány	0	0	0	59	0	0	0	0	0
15 850700 1 4 1	Sólyom Vt	Nagyhalász	0	0	0	0	0	0	0	0	70
15 850800 1 4 1	Tiszamenti Vt	Nagyhalász	0	0	0	28	0	10	0	0	0
15 850900 1 4 1	Petőfi Vt	Tiszakanyár	0	0	0	103	6	8	0	0	0
15 851000 1 4 1	Kisvárdai Rétköz Vt	Kisvárdai	0	0	0	62	0	0	0	0	0
15 851100 1 4 1	Kossuth Vt	Tuzsér	12	0	0	156	0	5	0	0	0
15 851200 1 4 1	Petőfi Vt	Mándok	2	0	0	31	0	0	0	0	0
15 851300 1 4 1	Nyírerdő Nyírségi Erdészeti Rt	Lónya	0	0	0	0	0	0	0	0	0
15 851400 1 4 1	Nimród Vt	Aranysapáti	0	0	0	23	0	0	0	0	0
15 851500 1 4 1	Rákóczi Vt	Kisvárdai	0	0	0	110	0	0	0	0	0
15 851600 1 4 1	Hubertus Vt	Kékese	0	0	0	0	0	0	0	0	0
15 851700 1 4 1	Nyírségi Nimród Vt	Nyírbogdány	17	0	0	154	0	20	0	0	0
15 851800 1 4 1	Rétköz Vt	Kemece	0	0	0	20	0	0	0	0	0
15 851900 1 4 1	Nyírségi Trófea Vt	Nyírtura	0	0	0	46	0	0	0	0	0
15 852000 1 4 1	Bujai Tánácsics Vt	Búj	0	0	0	25	0	0	0	0	0
15 852100 1 4 1	Új Ero Vt	Nagycserkesz	0	0	0	0	0	0	0	0	0
15 852200 1 4 1	Szikra Vt	Tiszavasvári	0	0	0	446	0	57	84	0	0
15 852300 1 4 1	Kálmánházi Nimród Vt	Kálmánháza	0	0	0	0	0	0	0	0	0
15 852400 1 4 1	Nyíregyházi Új Ero Vt	Nyíregyháza	0	1	0	94	0	0	0	0	0
15 852500 1 4 1	Munkás Vt	Nyíregyháza	14	0	0	31	6	0	0	0	0
15 852600 1 4 1	Vasas Vt	Nyíregyháza	0	0	0	0	0	0	0	0	0
15 852700 1 4 1	Erdészeti Vt	Bakialórántháza	11	0	0	85	0	7	0	0	0
15 852800 1 4 1	Haladás Vt	Rohod	0	0	0	0	0	0	0	0	0

14. táblázat: Szabolcs-Szatmár-Bereg megyei vízivadteríték 2000-ben (Országos Vadgazdálkodási Adattár - SZIE Vt, Gödöllő)											
Kód	Név	Telephely	Szalonszám	Vetési lúd	Nagy- lilik	Tölkés réce	Bőjtő réce	Csörgő réce	Barát- réce	Kerceréce	Szár- csa
15 852900 1 4 1	Egyetértés Vt	Nyírmada	0	0	0	0	0	0	0	0	0
15 853000 1 4 1	Hunor '96 Vt	Vásárosnamény	0	0	0	16	0	0	0	0	0
15 853100 1 4 1	Bockerek Vt	Vámosatya	3	0	0	5	0	0	0	0	0
15 853200 1 4 1	Esze Tamás Vt	Tarpa	8	0	0	97	0	0	0	0	0
15 853300 1 4 1	Beregi-Tisza Vt	Vásárosnamény	0	0	0	87	0	0	0	0	0
15 853400 1 4 1	Szamos Vt	Olcsva	0	0	0	100	0	0	0	0	0
15 853500 1 4 1	Vajai II. Rákóczi Ferenc Vt	Vaja	3	0	0	49	0	0	0	0	0
15 853600 1 4 1	Völgfű Vt	Ófehértó	0	0	0	8	0	0	0	0	0
15 853700 1 4 6	Napkori Erdőgazdálk Szöv.	Napkor	3	0	0	7	0	0	0	0	0
15 853800 1 4 1	Nimród Vt	Nagykálló	0	0	0	64	0	0	0	0	0
15 853900 1 4 1	Újfehértói Vt	Újfehértó	0	0	0	0	0	0	0	0	0
15 854000 1 4 1	Érpataki Vt	Érpaták	0	0	0	0	0	0	0	0	0
15 854100 1 4 1	Kállay Vt	Kállósemjén	0	0	0	0	0	0	0	0	0
15 854200 1 4 1	Mohos Menti Vt	Póspetri	4	0	0	1	0	0	0	0	0
15 854300 1 4 1	Fagyógy Vt	Nyírgyulaj	0	0	0	0	0	0	0	0	0
15 854400 1 4 1	Jármi Solyom Vt	Jármi	0	0	0	23	0	0	0	0	0
15 854500 1 4 1	Szatmár Vt	Mátészalka	0	0	0	36	0	0	0	0	0
15 854600 1 4 1	Peiőfi Vt	Nábrád	31	0	0	123	0	0	0	0	0
15 854700 1 4 1	Kömöröi Peiőfi Vt	Kömörő	0	0	0	0	0	0	0	0	0
15 854800 1 4 1	Kossuth Vt	Kölcse	15	0	0	60	0	0	0	0	0
15 854900 1 4 1	Erdőhát Vt	Méhtelek	2	0	0	0	0	0	0	0	0
15 855000 1 4 1	Diana Vt	Nagyszekeres	0	0	0	10	0	0	0	0	0
15 855100 1 4 1	Zalka Máté Vt	Tunyogmatolcs	0	0	0	215	0	0	0	0	0
15 855200 1 4 1	Peiőfi Vt	Nyírmegyes	0	0	0	0	0	0	0	0	0
15 855300 1 4 1	Báthori István Vt	Nyírbátor	8	0	0	10	0	0	0	0	1
15 855400 1 4 1	Del-Nyírségi Önkorm. Vt	Szakoly	0	0	0	0	0	0	0	0	0
15 855500 1 4 1	Balkányi Kék Solyom Vt	Balkány	0	0	0	0	0	0	0	0	0
15 855600 1 4 1	Nimród Vt	Balkány	0	0	0	0	0	0	0	0	0
15 855700 1 4 1	Lugosi Vt	Nyírlugos	1	0	0	0	0	0	0	0	0

14. táblázat: Szabolcs-Szatmár-Bereg megyei vízivadteríték 2000-ben (Országos Vadgazdálkodási Adattár - SZIE Vt, Gödöllő)											
Kód	Név	Telephely	Szalonszalon-	Vetési	Nagy-	Tőkés	Bőjti	Csőrgő	Barát-	Kerec-	Szár-
			ka	lúd	llik	réce	réce	réce	réce	réce	csa
15 855800 1 4 1	Bogát-Hubertus Vt	Nyírbogát	1	0	0	0	0	0	0	0	0
15 855900 1 4 1	Dél-Nyírségi Vt	Encsencs	9	0	0	11	0	0	0	0	0
15 856000 1 4 1	Fedics Mihály Vt	Nyírbátor	0	0	0	19	0	0	0	0	0
15 856100 1 4 1	Dr.Szedzerjai Ákos Vt	Nyírkáta	0	0	0	0	0	0	0	0	0
15 856200 1 4 1	Nagyecsed Rákóczi Vt	Nagyecsed	6	0	0	135	0	0	0	0	0
15 856300 1 4 1	Kraszna Vt	Kocsord	0	0	0	0	0	0	0	0	0
15 856400 1 4 1	Szamosmenti Vt	Porcsalma	0	0	0	16	0	0	0	0	0
15 856500 1 4 1	Szamosmenti Vt	Csegöld	0	0	0	50	0	0	0	0	0
15 856600 1 4 1	Jánkmajtis Nimród Vt	Jánkmajtis	3	0	0	19	0	0	0	0	0
15 856700 1 4 1	Császlói Új Solyom Vt	Császló	0	0	0	39	0	3	0	0	0
15 856800 1 4 1	Hafárvidek Vt	Csenger	0	0	0	46	0	0	0	0	0
15 856900 1 4 1	Lápmelléki Vt	Ura	0	0	0	3	0	0	0	0	0
15 857000 1 4 1	Vállaji Hubertus Vt	Mérek-Vállaj	5	0	0	47	2	1	0	0	0
15 857100 1 4 1	Nyírerdő Nyírségi Erd. Rt	Nyírbátor	1	0	0	0	0	0	0	0	0
15 857200 1 4 1	Széchenyi Zsigmond Vt	Nyírbételek-Ömböly	0	0	0	0	0	0	0	0	0
15 857300 1 4 1	Árpád Vezér Vt	Nyírbételek	0	0	0	0	0	0	0	0	0
15 857400 1 4 1	Penészleki Vt	Penészlek	0	0	0	5	0	0	0	0	0
15 857500 1 4 1	Tangazdaság Vt	Nyíregyháza	0	0	0	51	0	0	0	0	0
15 857600 1 4 1	Lónyai Tiszatáj Vt	Lónya	2	0	0	6	0	2	0	0	0
15 903500 1 4 1	Hajdúbagosi FTK	Hajdúbagos	0	0	0	0	0	0	0	0	0

15. táblázat: Jász-Nagykun-Szolnok megyei vízivadteríték 2000-ben											
Kód	Név	Telephely	Szaloka	Vetési lúd	Nagy- hílik	Tökés	Bőgji réce	Csörgő réce	Barát- réce	Ker- réce	Szár- csa
16 750100 1 4 1	Jászfényszaru Vt	Jászfényszaru	0	0	0	201	0	0	0	0	0
16 750200 1 4 1	Kossuth Vt	Jászarokszálás	10	0	0	98	0	13	0	0	0
16 750300 1 4 1	Vörös Sarok Vt	Jászfelsőszentgyörgy	0	0	0	62	0	0	0	0	0
16 750400 1 4 1	Lehel Vt	Jászberény	1	0	0	78	0	10	0	0	0
16 750500 1 3 6	Tarnamenti 2000. Rt.	Jászdólsa	0	0	0	151	0	0	0	0	0
16 750600 1 4 1	Barátság Vt	Jászapáti	0	3	0	115	0	11	0	0	8
16 750700 1 4 1	Béke Vt	Jászfákóhalma	0	0	0	54	0	6	0	0	0
16 750800 1 4 1	Útörő Vt	Alattyan	0	0	2	0	0	10	0	0	12
16 750900 1 4 1	Széchenyi Zsigmond Vt	Jászkisér	5	0	0	202	0	41	0	0	4
16 751000 1 4 1	Szőke Tisza Vt	Tiszastily	0	0	0	1880	0	20	42	0	61
16 751100 1 4 1	Aranykálász Vt	Jászlaciány	0	0	0	810	0	70	0	0	18
16 751200 1 4 1	Szabadtság TSZ Vt	Újszász	18	0	0	116	0	0	0	0	0
16 751300 1 4 1	Hunor Vt	Zagyvarékas	0	0	0	136	0	1	0	0	0
16 751400 1 4 1	Besenyszögi Vt	Besenyszög	2	0	0	323	0	60	8	0	4
16 751500 1 4 1	Tiszakanyar Vt	Nagykörfő	0	0	0	317	0	0	0	0	0
16 751600 1 4 1	Nagykörfői Vt Egyesület	Nagykörfő	0	2	0	51	0	0	0	0	0
16 751700 1 4 1	Diana Vt	Szolnok	6	0	0	321	0	52	0	0	24
16 751800 1 4 1	Dózsa Vt	Tószeg	0	1	0	469	7	115	4	0	7
16 751900 1 4 1	Tisza Vt	Tiszajenő	0	0	0	78	0	1	0	0	0
16 752000 1 4 1	Endre Király Vt	Tiszavárkony	0	0	0	42	1	0	0	0	0
16 752100 1 4 1	Nimród Vt	Tiszafüred	0	3	2	35	0	0	0	0	10
16 752200 1 4 1	Búzakálász Vt	Tiszaórs	0	4	0	43	0	0	0	0	0
16 752300 1 4 1	Nagyiváni Vt	Nagyiván	0	8	12	6	0	0	0	0	0
16 752400 1 4 1	Aranykálász Vt	Tiszaszentimre	0	9	0	230	0	0	0	0	6
16 752500 1 4 1	Hubertus Vt	Abádszalók	0	0	0	130	0	0	0	0	0
16 752600 1 4 1	Szőke Tisza Vt	Tiszaroff	3	0	2	52	0	0	0	0	25
16 752700 1 4 1	Petőffy Vt	Kunmadaras	0	0	1	63	0	0	0	0	0
16 752800 1 4 1	Nagykun Vt	Karcag	0	95	65	937	14	70	1	0	2
16 752900 1 4 1	Kunnsági Dózsa Vt	Tiszagyenda	0	3	0	47	0	0	0	0	0

15. táblázat: Jász-Nagykun-Szolnok megyei vízivadteríték 2000-ben		(Országos Vadgazdálkodási Adattár - SZIE VVT, Gödöllő)									
Kód	Név	Telephely	Szalomka	Vetési lúd	Nagy-llik	Tőkés réce	Bújti réce	Csőrgő réce	Barát-réce	Kerec-réce	Szár-csa
16 753000 1 3 3	Középtisza Mg. Rt	Kunhegyes	0	6	0	39	0	0	0	0	2
16 753100 1 4 1	Középtisza Vt	Kunhegyes	0	1	0	70	2	1	0	0	0
16 753200 1 4 1	Herman Ottó Vt	Fegyvernek	0	0	0	89	0	1	0	0	2
16 753300 1 4 1	Aranykorona Vt	Tiszapüspöki	0	0	0	0	0	0	0	0	0
16 753400 1 4 1	Tiszamenti Vt	Surjány	0	0	0	35	0	0	0	0	0
16 753500 1 4 1	Dózsa Vt	Törökszentmiklós	0	2	0	210	0	0	0	0	0
16 753600 1 3 3	Törökszentmiklósi MG.Rt.	Törökszentmiklós	0	0	0	210	0	0	0	0	0
16 753700 1 4 1	Bercsényi Vt	Mezőtúr	0	0	0	232	0	0	0	0	0
16 753800 1 4 1	Béke Vt	Szajol	0	0	0	32	0	0	0	0	0
16 753900 1 4 1	Simon Ferenc Vt	Martfű	0	0	0	77	0	0	0	0	0
16 754000 1 3 6	Dózsa Mg. Sz. Vadg. Ágazat	Kengyel	0	0	4	194	33	20	0	0	87
16 754100 1 4 1	Petőffi Vt	Kisújszállás	5	20	37	639	20	260	9	324	171
16 754200 1 3 6	Nagykun 2000. Mg. Rt.	Kisújszállás	0	0	46	1354	79	415	1	0	2
16 754300 1 4 1	Kossuth Vt	Túrkeve	3	1	0	274	0	0	0	0	0
16 754400 1 4 1	Berettyó Menti Vt	Mezőtúr	0	0	0	259	0	24	0	0	3
16 754500 1 4 1	Bihari Gábor FTK képviselő	Mezőtúr	0	0	0	43	0	0	0	0	0
16 754600 1 4 1	Túri Gazdák Vt	Mezőtúr	0	0	0	61	0	3	0	0	0
16 754700 1 4 1	Mester Vt	Mesterszállás	0	0	0	170	0	0	0	0	4
16 754800 1 4 1	Dózsa Vt	Tiszaföldvár	0	0	0	549	0	0	0	0	0
16 754900 1 4 1	Nagyrévi Tiszazug Vt	Cibakháza	0	0	0	8	0	0	0	0	0
16 755000 1 4 1	Cserkeszőlő és Vidéke Vt	Cserkeszőlő	3	0	1	34	0	0	0	0	0
16 755100 1 4 1	Tisza Vt	Tiszaug	0	0	0	56	0	3	0	0	0
16 755200 1 4 1	Szelevény-Csepa Vt	Szelevény	0	0	0	138	0	0	0	0	0
16 755300 1 4 1	Körös Vt	Kunszentmárton	1	2	6	582	0	72	4	0	120
16 755400 1 4 1	Szabadság Vt	Öcsöd	2	12	0	553	0	172	7	0	169
16 755500 1 3 3	Palotás Mg. Term. és Szol. Rt	Tiszastily	0	51	35	1253	93	79	68	0	228
16 755600 1 3 4	Nagykunsági EFA Rt	Karcag-Apavára	16	0	0	0	0	0	0	0	0
16 755700 4 3 0	Hortobágyi NP Ig.	Tiszafüred	0	0	0	0	0	0	0	0	0

16. táblázat: Tolna megyei vízivadteríték 2000-ben (Országos Vadgazdálkodási Adattár - SZIE VVT, Gödöllő)											
Kód	Név	Telephely	Szalonna	Vetési lúd	Nagy- lilik	Tőkés réce	Bőjtő réce	Csörgő réce	Barát- réce	Kerce- réce	Szár- csa
17 450100 1 4 1	Dunaföldvári Vt	Dunaföldvár	0	0	0	0	46	0	0	0	29
17 450200 1 3 1	Bölcskei Tátorjános Vadászgyelet	Bölcske	0	7	0	189	0	0	0	0	0
17 450300 1 4 1	Madocsei Vt	Madocsa	0	23	0	163	0	0	0	0	0
17 450400 1 4 1	Németkéri Vt	Németkér	3	0	0	0	0	0	0	0	0
17 450500 1 4 1	Dunakömlődi Vt	Paks	1	3	0	350	0	0	0	0	0
17 450600 1 3 4	Gyulaj Erdészeti és Vadászati Rt	Nagydorog	12	0	0	0	0	0	0	0	0
17 450700 1 4 1	Útiórf Vt	Paks	4	0	0	0	0	0	0	0	0
17 450800 1 4 1	Szekezdárdi Béri Balogh Vt	Paks	0	1	0	352	0	30	0	0	0
17 450900 1 3 1	Dunaszentgyörgy-Paksi FT VE	Dunaszentgyörgy	2	1	0	35	0	0	0	0	0
17 451000 1 4 1	Új-Elet Vt	Fadd	0	7	0	136	0	0	0	0	0
17 451100 1 4 1	Dunagyörgye Vt	Bogyiszló	0	12	5	21	0	26	0	0	0
17 451200 2 3 4	Gemenci Erdő- és Vadgazdaság Rt	Baja	23	38	0	26	0	0	0	0	0
17 451300 1 4 1	Györköny - Pusztahencsei Hubertus Vt	Györköny	11	0	0	29	0	3	0	0	2
17 451400 1 4 1	Tengelic Vt	Tengelic	6	0	0	26	0	0	0	0	0
17 451500 1 4 1	Tolna-Fácánkerti Vt	Fácánkert	0	3	0	110	0	0	0	0	10
17 451600 1 4 1	Bakta Vt	Szekezdárd	0	4	0	38	0	0	0	0	17
17 451700 1 4 1	Decsi Vt	Decs-Cserenc	0	21	0	22	0	4	0	0	0
17 451800 1 4 1	Bátaszéki Vadászgyelet	Bátaszék	1	50	22	112	0	0	0	0	0
17 451900 1 4 1	Báta Dunamenti Vadászgyejesillet	Báta	0	0	0	0	0	0	0	0	0
17 452000 1 4 1	Új Barázda Vt.	Nagydorog	1	2	0	187	0	0	0	0	0
17 452100 1 4 1	Medina- Dalmánd Vt	Medina	0	0	0	46	0	0	0	0	0
17 452200 1 3 1	Siógárdi Vt	Siógárd	0	0	0	60	0	0	0	0	0
17 452300 1 4 1	Szakszervezeti Vt	Szekezdárd	17	0	0	1	0	0	0	0	0
17 452400 1 4 1	Alsónánai Vt	Alsónána	0	0	0	0	0	0	0	0	0

16. táblázat: Tolna megyei vízivadteríték 2000-ben (Országos Vadgazdálkodási Adattár - SZIE VVT, Gödöllő)											
Kód	Név	Telephely	Szalonna	Vetési lúd	Nagy-lilik	Tölkés réce	Bőjtű réce	Csörgő réce	Barátréce	Kerec-réce	Szár-csa
17 452500 1 4 1	Egresmenti Vt	Bátaapáti	0	0	0	0	0	0	0	0	0
17 452600 1 4 1	Mőcsényi Hübertus Vt	Mőcsény	6	0	0	96	0	0	0	0	0
17 452700 1 4 1	Sióvölgye Vt	Pálfa	0	0	0	12	0	0	0	0	0
17 452800 1 4 1	Fekete István Vt	Sárszentlőrinc	6	0	0	3	0	0	0	0	0
17 452900 1 4 1	Kölesd-Dalmand Vt	Kölesd	0	0	0	5	0	0	0	0	0
17 453000 1 4 1	Zombai Diana Vt	Zomba-Andormajor	2	0	0	18	0	0	0	0	5
17 453100 1 4 1	Tevell Hübertus Vt	Tevel	1	0	0	0	0	0	0	0	0
17 453200 1 4 1	Völgysegi Nimród Vt	Bonyhád	0	0	0	44	0	0	0	0	0
17 453300 1 4 1	Tolnanémedi Egyetértés Vt	Tolnanémedi	7	0	0	0	0	0	0	0	0
17 453400 1 3 4	Gyulaj Erdészeti és Vadászati Rt	Pincehely	0	0	0	0	0	0	0	0	0
17 453500 1 4 1	Gyönki Vt	Gyönk	0	0	0	2	0	0	0	0	0
17 453600 1 4 1	Hőgyései Vt	Hőgyész	27	0	0	131	0	0	0	0	0
17 453700 1 3 4	Gyulaj Erdészeti és Vadászati Rt	Hőgyész	1	0	0	0	0	0	0	0	0
17 453800 1 4 1	Diana Vt	Aparhant	0	0	0	85	0	0	0	0	0
17 453900 1 4 1	Diana Vt	Nagymanók	3	0	0	9	0	3	0	0	0
17 454000 1 4 1	Ozorai Pipó Vt	Ozora	0	0	0	221	0	0	0	0	0
17 454100 1 4 1	Pincehelyi Vt	Pincehelyi Vt	0	0	0	0	0	0	0	0	0
17 454200 1 3 1	Felsőnyék-Fürgei Vadász Egyesület	Felsőnyék	0	2	0	39	0	0	0	0	0
17 454300 1 4 1	Széchenyi Vt	Tamási	0	0	0	105	0	0	0	0	0
17 454400 2 4 4	Gyulaj Erdészeti és Vadászati Rt	Tamási	0	0	0	0	0	0	0	0	0
17 454410 1 4 1	Regölyi Kapos-Koppány Vt	Regöly	4	0	0	135	12	15	4	0	0
17 454500 1 4 1	Szakályi Vt	Szakály	0	2	0	52	0	0	0	0	0
17 454600 1 3 1	Titia Völgye Vt	Magyarkeszi	21	5	0	34	0	0	0	0	14
17 454700 1 4 1	Kittenberger Kálmán Vt	Irgszemcse	0	0	0	12	0	0	0	0	0
17 454800 1 4 1	Nagykónyi Koppánymenti Vt	Nagykónyi	0	0	0	105	0	0	0	0	54
17 454900 1 4 1	Koppányvölgye Vt	Kocsola	4	0	0	7	0	0	0	0	0

16. táblázat: Tolna megyei vízivadteríték 2000-ben (Országos Vadgazdálkodási Adattár - SZIE VVT, Gödöllő)

Kód	Név	Telephely	Szalonszálka	Vetési lóid	Nagy-illik	Töltés réce	Bőjti réce	Csörgő réce	Barát-réce	Kere-réce	Szár-csa
17 455000 1 3 1	Szakosi Vt	Szakacs	0	0	0	47	0	0	0	0	0
17 455100 1 4 1	Dalmand-Szilfási Nimród Vt	Dombóvár-Szilfás	0	1	0	99	0	0	1	0	0
17 455110 1 3 1	Főnlajdonosi Közösség	Nak	0	0	0	37	0	0	0	0	0
17 455200 1 4 1	Gyulaj és Környéke Társult Vt	Döbrököz	17	0	0	138	0	0	0	0	0
17 455300 3 3 3	Dalmandi MG Rt	Dalmand	0	0	0	0	0	0	0	0	0
17 455400 1 3 1	Dombóvári FTK Diana Vt	Dombóvár	0	0	0	18	0	0	0	0	0
17 455500 1 4 1	Hármasbátar Vt	Kaposztekcső	1	0	0	9	0	0	0	0	0
17 455600 1 3 1	Gazda Vt	Attala	5	0	0	187	2	9	0	0	20

17. táblázat: Vas megyei vízivadteríték 2000-ben											
Kód	Név	Telephely	Szalonka	Vetési lúd	Nagy- hílik	Tökés réce	Bőgji réce	Csörgő réce	Barát- réce	Kere- réce	Szár- csa
18 150100 1 3 4	Szombathelyi Erdészeti Rt	Kőszeg	4	0	0	0	0	0	0	0	0
18 150200 1 4 1	Répevölgye Vt	Csepreg	4	0	0	47	0	2	0	0	4
18 150300 1 4 1	Papkuta Vt	Csepreg	8	0	0	21	0	0	0	0	3
18 150400 1 4 1	Május 1. Vt	Simaság	25	0	0	13	0	0	0	0	0
18 150500 1 3 1	Francisc József	Borzok	37	0	0	8	0	0	0	0	0
18 150600 1 4 1	Savaria Vt	Gencsapáti	12	0	0	16	0	0	0	0	0
18 150700 1 4 1	Korona Vt	Szombathely	0	12	0	0	0	0	0	0	0
18 150800 1 4 1	Nádlér Herbert Vt	Szombathely	0	4	0	6	0	0	0	0	0
18 150900 1 4 1	Ablánc Vt	Szombathely	47	0	0	10	0	0	0	0	0
18 151000 1 4 1	Répcemenő-Hunor Vt	Hegyfalu	4	1	0	47	0	0	0	0	0
18 151100 1 4 1	Kőrimente Vt	Jákfa	0	0	0	135	0	0	0	0	0
18 151200 1 4 1	Széchenyi Zsigmond Vt	Sárvár	4	2	0	15	0	0	0	0	0
18 151300 1 4 1	Kemencsajjai Nimród Vt	Cellődmölk	3	0	0	6	0	0	0	0	0
18 151400 1 4 6	Szabad Föld MTSZ	Pápóc	0	0	0	0	0	0	0	0	0
18 151500 1 4 1	Kemencsajjai Szabadság Vt	Kemencsmagasi	18	0	0	5	0	0	0	0	0
18 151600 1 4 1	Aranypatak Vt	Szombathely	112	0	0	38	0	0	0	0	0
18 151700 1 4 1	Jáki-Sorok Vt	Szombathely	2	0	0	0	0	0	0	0	0
18 151800 1 4 1	Szombathelyi Vadvirág Vt	Szombathely	0	0	0	16	0	0	0	0	0
18 151900 1 4 1	Sormás völgye Vt	Nemesböd	0	0	0	0	0	0	0	0	0
18 152000 1 3 3	Sárvári Mezőgazdasági Rt	Sárvár	38	4	0	32	0	0	0	0	0
18 152100 1 4 1	Sárvári Berek Vt	Sárvár	16	0	0	35	0	0	0	0	0
18 152200 1 3 4	Szombathelyi Erdészeti Rt	Káld	6	0	0	15	0	0	0	0	0
18 152300 1 3 1	Hajas Imre	Cellődmölk	0	0	0	0	0	0	0	0	0
18 152400 1 4 1	Kemencsajjai Fekete István Vt	Egyházashelye	14	0	0	84	0	0	0	0	0
18 152500 1 3 4	Szombathelyi Erdészeti Rt	Szenipéterfa	6	0	0	0	0	0	0	0	0
18 152600 1 4 1	Új Élet Vt	Egyházásrádóc	0	0	0	2	0	0	0	0	0
18 152700 1 4 1	Szombathelyi Pannónia Vt	Sarkifalud	21	0	0	83	0	0	0	0	0
18 152800 1 4 1	Jeli Vt	Csipkerek	0	0	0	0	0	0	0	0	0
18 152900 1 3 4	Szombathelyi Erdészeti Rt	Szajk	4	0	0	5	0	0	0	0	0

17. táblázat: Vas megyei vízivadteríték 2000-ben (Országos Vadgazdálkodási Adattár - SZIE VVT, Gödöllő)

Kód	Név	Telephely	Szalonka	Vetésilúd	Nagy- lilik	Tölkés réce	Büjti réce	Csörgő réce	Barát- réce	Kere- réce	Szár- csa
18 153000 1 4 1	Marcalmenti Vt	Jánosháza	9	6	0	25	0	0	0	0	0
18 153100 1 4 1	Szent Hubertus Vt	Körmen	0	0	0	19	0	0	0	0	0
18 153200 1 4 1	Rákóczi Ferenc Vt	Körmen	0	0	0	40	0	0	0	0	0
18 153300 1 4 1	Petőfi Vt	Vasvár	25	0	0	10	0	0	0	0	0
18 153400 1 4 1	Hegyhát Vt	Olaszfa	6	0	0	12	0	0	0	0	0
18 153500 1 3 3	Bábolna Rt	Bábolna-Szenigot- hárd	0	0	0	12	0	0	0	0	0
18 153600 1 3 4	Szombathelyi Erdészeti Vt	Rátót	15	0	0	0	0	0	0	0	0
18 153700 1 4 1	Pinkamenti Vt	Csákánydoroszló	15	0	0	50	0	0	0	0	0
18 153800 1 4 1	Nimród Nádasd Vge.	Nádasd	14	0	0	0	0	0	0	0	0
18 153900 1 4 1	Hármashatár Vt	Szenigotihárd	6	0	0	17	0	0	0	0	0
18 154000 1 4 1	Rábamenti FT Vt	Csörötnek	2	0	0	6	0	0	0	0	0
18 154100 1 4 1	Órségi Vt	Óriszentspéter	31	0	0	0	0	0	0	0	0
18 154200 1 3 4	Szombathelyi Erdészeti Rt	Iván	11	0	0	0	0	0	0	0	0
18 154300 1 4 1	Vadása Vadgazdálkodási Egyesület	Körmen	7	0	0	12	0	0	0	0	0
18 154400 1 4 1	Széchenyi Zsigmond Vt	Óriszentspéter	35	0	0	0	0	0	0	0	0

18. táblázat: Veszprém megyei vízivadteríték 2000-ben										(Országos Vadgazdálkodási Adattár - SZIE VVT, Gódiölő)				
Kód	Név	Telephely	Szalomka	Vetésél húd	Nagy- lilik	Tőkés réce	Bőjtí réce	Csőrgő réce	Barát- réce	Kercé- réce	Szár- csa			
19 300100 1 4 1	Rába-Marcalközi Vt	Egyházaskesző	18	5	0	37	0	0	0	0	0			
19 300200 1 4 1	Marcal-völgyi Súlyom Vt	Nemesgörzsöny	0	13	0	200	15	20	0	0	0			
19 300300 1 3 1	Takácsi-Malomok Gerence- menti Vt	Takácsi	0	0	0	0	0	0	0	0	0			
19 300400 1 4 1	Vaszar-Geese Vt	Vaszar	0	2	0	0	0	0	0	0	0			
19 300500 1 3 1	Óregsd Vt	Nagygyimót	4	0	0	0	0	0	0	0	0			
19 300600 1 3 1	Csángota-ér Tulajdonosi Vt	Lovászpatona	0	20	0	10	0	0	0	0	0			
19 300700 1 4 8	WILDEX Kft	Lovászpatona	6	0	0	12	0	0	0	0	0			
19 300800 1 3 1	Tési-Fennsík Földtul. Vadászati Közösség	Berthida	12	0	0	0	0	0	0	0	0			
19 300900 1 3 8	Bakony-Vad Kft	Veszprémvarsány	18	0	0	0	0	0	0	0	0			
19 301000 1 4 1	Nagyteveli Szabadság Vt	Nagytevel	6	0	0	12	0	0	0	0	0			
19 301100 1 4 1	Döbröntei Várallya Vt	Pápa	15	0	0	28	0	0	0	0	0			
19 301200 1 4 1	Marcal-Bitvaközi Vt	Dabrony	10	1	0	75	0	1	0	0	5			
19 301300 1 4 1	Somlóhája Vt	Iszkáz	1	14	0	17	0	0	0	0	0			
19 301400 1 3 1	Noszlopi Vt	Noszlop	16	0	0	19	0	0	0	0	0			
19 301500 2 3 6	Bakony-terő Mg-i és Szolg. Szövetkezet.	Városlód	0	0	0	0	0	0	0	0	0			
19 301600 1 3 7	Kislődi Erdőbirtokossági Társulat	Kislőd	5	0	0	0	0	0	0	0	0			
19 301700 1 3 1	Hajag Vidéki Vt	Márkó	21	0	0	0	0	0	0	0	0			
19 301800 1 3 1	Ósi Sárret Vt	Ósi Szigeterdő	10	5	0	110	0	15	0	0	1			
19 301900 1 4 1	Északhaltoni Vt	Veszprém	35	6	0	38	0	0	0	0	0			
19 302000 1 4 1	Délbakonyi Vt	Zánka	0	0	0	0	0	0	0	0	0			
19 302100 1 4 1	Királyi Aranyasarvas Vt	Szenigál	6	0	0	0	0	0	0	0	0			
19 302200 1 3 1	Balatonfelvidéki FTK Vt	Hidegkút	23	0	0	0	0	0	0	0	0			
19 302300 1 4 1	Nagyvásonyi Kimizsi Vt	Balatonfűred	31	0	0	0	0	0	0	0	0			
19 302400 1 3 1	Dörögdi-medence Vt	Taliándörögd	10	0	0	0	0	0	0	0	0			
19 302500 1 4 1	Fekete István Vt	Ajka	5	0	0	32	0	0	0	0	0			
19 302600 1 3 1	Csabrendek 26-os Vt	Csabrendek	4	0	0	5	0	0	0	0	0			

18. táblázat: Veszprém megyei vízivadteríték 2000-ben

(Országos Vadgazdálkodási Adattár - SZIE VVT, Góddőlő)

Kód	Név	Telephely	Szalonka	Vetési lid	Nagy- lilik	Tőkés réce	Bőjt réce	Csörgő réce	Barát- réce	Kerce- réce	Szár- csa
19 302700 1 4 1	Csigere Vt	Devecser	5	0	0	10	0	0	0	0	0
19 302800 1 4 1	Kigyósrmenti Vt	Lovaspuszta	3	9	0	35	0	0	0	0	0
19 302900 1 3 1	Kínizsi Vt	Sümeg	1	0	0	5	0	0	0	0	0
19 303000 1 4 1	Sümeg Vt	Sümeg	1	0	0	27	0	0	0	0	0
19 303100 1 3 4	BEFAG Rt	Monostorapáti	10	0	0	5	0	0	0	0	0
19 303200 1 4 1	Tapolcai-medence Vt	Tapolca	24	12	0	150	0	0	0	0	0
19 303300 1 4 1	Káli Gazdák Vadászegyesülete	Kővágóórs	6	4	0	22	0	0	0	0	0
19 303400 1 3 1	Boncosos Vt	Szenbékállala	0	0	0	0	0	0	0	0	0
19 303500 1 4 1	Cuhai Vén Róka Vt	Fenyőfő	0	0	0	0	0	0	0	0	0
19 303600 1 4 1	Királykúti Vt	Zirc	6	0	0	0	0	0	0	0	0
19 303700 2 4 4	BEFAG Rt	Ugod, Pápa, Farkas- gyeplő, Devecser	91	0	0	0	0	0	0	0	0
19 303801 2 3 4	HM VERGA Veszprémi EG Rt	Veszprém	15	0	0	0	0	0	0	0	0
19 303802 2 3 8	Koronás-Szarvas Kft.	Veszprém	0	0	0	0	0	0	0	0	0
19 303803 2 3 4	HM VERGA Veszprémi EG Rt	Veszprém	9	0	0	0	0	0	0	0	0
19 303900 4 3 0	Balaton-felvidéki NP Ig.	Badacsony	0	0	0	0	0	0	0	0	0
19 304000 4 3 0	Balaton-felvidéki NP Ig.	Tihany	0	0	0	0	0	0	0	0	0
19 304100 1 4 1	Örvös Vt	Sümeg	6	0	0	10	0	0	0	0	0
19 304200 1 3 4	HM Budapesti EG Rt	Úzsa	7	2	0	1	0	0	0	0	0
19 304300 1 3 1	Szentkúti Vadász-Horgász Sport Egyesület	Magyarpolány	7	0	0	0	0	0	0	0	0
19 304400 1 4 1	Rákos-ér Tulajdonosi Vt	Bakonyszécs	2	0	0	0	0	0	0	0	0

19. táblázat: Zala megyei vízivadteríték 2000-ben											
Kód	Név	Telephely	Szalonka	Vetési lúd	Nagy- lilitik	Tőkés réce	Bőjt réce	Csörgő réce	Barát- réce	Kerce- réce	Szár- csa
20 200100 1 4 1	Kerkavölgyi Vt	Cesztrég	14	0	0	0	0	0	0	0	0
20 200200 1 4 1	Szabadság Vt	Lenti	12	0	0	8	0	0	0	0	0
20 200300 1 4 1	Lovászi Olajbányász Vt	Lovászi	8	0	0	15	0	0	0	0	0
20 200400 1 4 1	Vörösek Vt	Muraszmenye	0	0	0	20	0	0	0	0	0
20 200501 2 3 4	Zalai EFA Rt.	Bánokszentgyörgy- Letenye	80	0	0	29	0	0	0	0	0
20 200502 1 4 1	Kürtösmeni Vadászklub	Zalaszentbalázs	1	0	0	0	0	0	0	0	0
20 200600 2 3 4	Zalaerdő Rt	Lenti-Zalabaksa	56	0	0	0	0	0	0	0	0
20 200700 1 4 1	Egyetértés Vt Zalaötvő	Zalaötvő	7	0	0	2	0	0	0	0	0
20 200800 1 4 1	Szép Zala Vt	Bagod	3	0	0	7	0	0	0	0	0
20 200900 1 4 1	Nimród Vt	Zalaegerszeg	25	0	0	0	0	0	0	0	0
20 201000 1 4 1	Nagyfengyeli Olajbányász Vt	Nagyfengyel	0	0	0	0	0	0	0	0	0
20 201100 1 3 1	Válicskamenti Földtulajd. Egyesülete	Bak	18	0	0	21	0	0	0	0	0
20 201200 1 3 4	Zalaerdő Rt	Bak	17	0	0	5	0	0	0	0	0
20 201300 1 4 1	Zrinyi Miklós Vt	Zalaegerszeg	15	0	0	62	0	0	0	0	0
20 201400 1 4 1	Zalahús Vt	Zalaegerszeg	18	0	0	0	0	17	0	0	0
20 201500 1 3 0	Zalaegerszegi Agrár és Ipari Kft	Vasboldogasszony	1	0	0	0	0	0	0	0	0
20 201600 1 4 1	Zöld Erdő Vt	Zalaistvánd	0	0	0	2	0	0	0	0	0
20 201700 1 4 1	Zalamenti Vadászklub	Zalaszentgrót	6	0	0	0	0	0	0	0	0
20 201800 1 3 0	Héltosvad Kft	Zalaszentgrót	2	0	0	0	0	0	0	0	0
20 201900 1 4 1	Új Barázda Vt	Zalaszentgrót	0	0	0	25	0	0	0	0	0
20 202000 1 4 1	Zalavölgyi Vt	Ligetfalva	18	5	0	0	0	0	0	0	0
20 202100 1 4 1	Pacsai Vt	Pacsa	21	186	15	43	6	4	1	0	0
20 202200 1 4 1	Hubertus Vt	Nagykanizsa	8	11	0	22	0	0	0	0	0
20 202301 1 4 1	Adria Vt.	Letenye	0	19	0	4	0	0	0	0	0
20 202302 1 4 1	Kisberkes Földtulajdonosi Vt	Tószerdahely	0	0	0	0	0	0	0	0	0
20 202303 1 4 1	Hunor 2000 Vt.	Molnári	0	0	0	0	0	0	0	0	0

19. táblázat: Zala megyei vízivadteríték 2000-ben

(Országos Vadgazdálkodási Adattár - SZIE VVT, Gődöllő)											
Kód	Név	Telephely	Szalonszám	Vetésilúd	Nagy- hlik	Tökés réce	Bőjt réce	Csörgő réce	Barát- réce	Kercé- réce	Szár- csa
20 202400 1 4 1	EGI Dolgozók Vt	Nagykanizsa	12	0	0	122	0	0	0	0	34
20 202500 1 4 1	Olajipari Dolgozók Vt	Nagykanizsa	12	0	0	14	0	0	0	0	0
20 202600 1 4 1	2026 sz.vadászter. FTK	Pat	4	0	0	16	0	0	0	0	10
20 202700 1 4 1	Galamboki Kisbalaton Vt	Zalakaros	10	12	0	0	0	0	0	0	0
20 202800 4 3 0	Balatonfelvidéki NP Ig.	Fenekpuszta Kutatóház	0	0	0	0	0	0	0	0	0
20 202900 1 4 1	Gyöngyösmenti Vt	Sármellék	1	1	0	4	0	0	0	0	0
20 203000 3 4 1	Gazdász Vt	Keszthely	14	0	0	25	0	0	0	0	0
20 203100 1 4 1	Hévíz Felvidéki Vt	Nemesbük	6	0	0	0	0	0	0	0	0
20 203200 1 4 1	Rezi Váralja Vt	Rezi	0	0	0	0	0	0	0	0	0
20 203300 1 4 1	Kovácsi Vt	Keszthely	5	0	0	0	0	0	0	0	0
20 203400 1 3 0	Óhíd Vadászati Kft	Nagygörbce	0	0	0	0	0	0	0	0	0
20 203500 1 3 4	BEFAG Rt	Keszthely-Sümegeg	14	0	0	0	0	0	0	0	0
20 203600 1 4 1	Várvolgy Grandli Vt	Várvolgy	5	0	0	0	0	0	0	0	0